


4-5




KAITE

estudios
de
espeleología
burgalesa

MONOGRAFIA SOBRE
«OJO GUAREÑA»
(CARTOGRAFIA)

Grupo Espeleológico Edelweiss





KAITE, Estudios de Espeleología Burgalesa.
MONOGRAFIA SOBRE «OJO GUAREÑA»
(Cartografía).

1.ª edición: 1986.

Edita: Excma. Diputación Provincial de Burgos.

Imprime: Imprenta Provincial.

I.S.B.N.: 84-505-4040-2.
84-505-4042-9.

Depósito legal: BU-436-1986.

Impreso en España.
BURGOS-1986.

El conjunto de la topografía del Complejo Kárstico de Ojo Guareña está realizado originalmente en formatos DIN A1, escala 1:500, con referencia en el sistema de coordenadas U.T.M. Para la presente publicación se ha aplicado una reducción de 1/2, quedando, por consiguiente, formatos DIN A3, escala 1:1.000.

Cada cuadrícula representa un cuadrado de 250 x 250 metros, cuya identificación se realiza a través de la matrícula característica de cada hoja.

30 TVN

Representa, según la normativa internacional, la fila, huso y cuadrado de 100 kilómetros de lado, en el que se localiza el Complejo Kárstico de Ojo Guareña, según la base de referencias U.T.M.

OG-4664 AB2

OG. — Indicativo del Complejo de Ojo Guareña.

46. — Denominación simplificada de la coordenada X del vértice SW. del cuadrado kilométrico (1 Km. de lado) en que se sitúa la hoja.

Coordenada X = 446.000.

64. — Denominación simplificada de la coordenada Y del vértice SW. del cuadrado kilométrico en que se sitúa la hoja.

Coordenada Y = 4.764.000.

AB2. — Las dos letras mayúsculas representan la subdivisión del cuadrado kilométrico en 16 cuadrados de 250 x 250 metros.

La primera letra indica la subdivisión en el eje X y la segunda en el eje Y, tal como se indica en la Fig. 1.

El número puede tomar valores entre 0 y 5 (ambos inclusive) e indica el despiece por niveles dentro de un mismo Sector.

El número 0 estará presente en el plano general de contornos, en los casos en que se haya realizado el desglose. Así, progresivamente, los números 1 al 5 reflejan niveles homogéneos de profundidad, siendo el 1 el más superior y el 5 el más inferior, no reflejándose un número de éstos en el supuesto de no existir galerías en el nivel correspondiente.

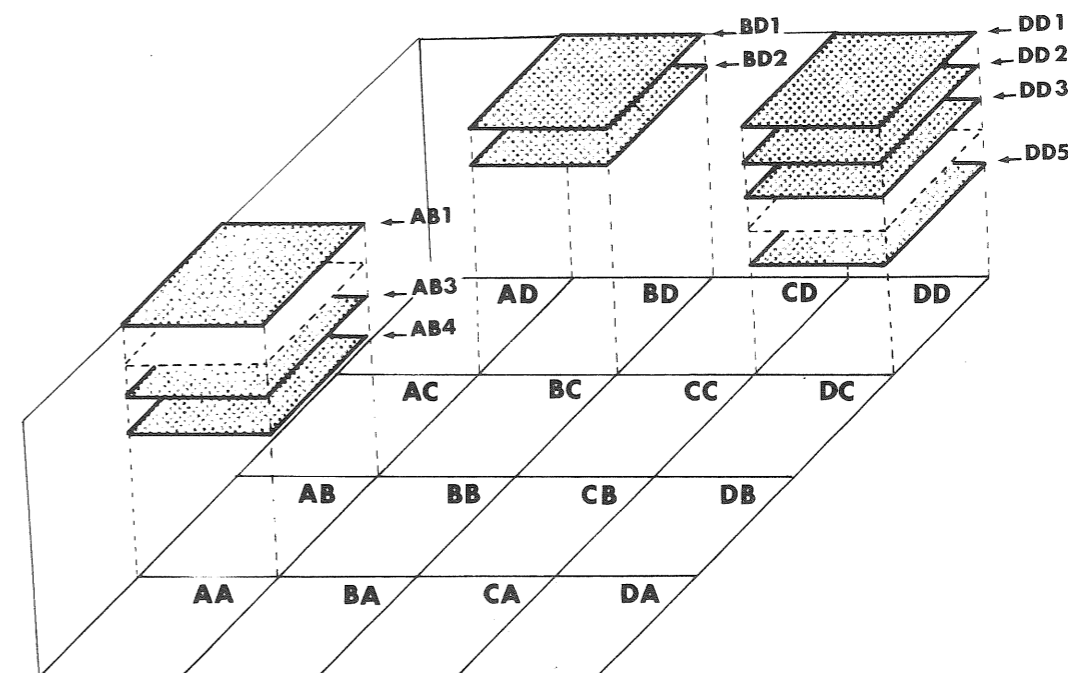
La figura 2 ilustra esta situación.

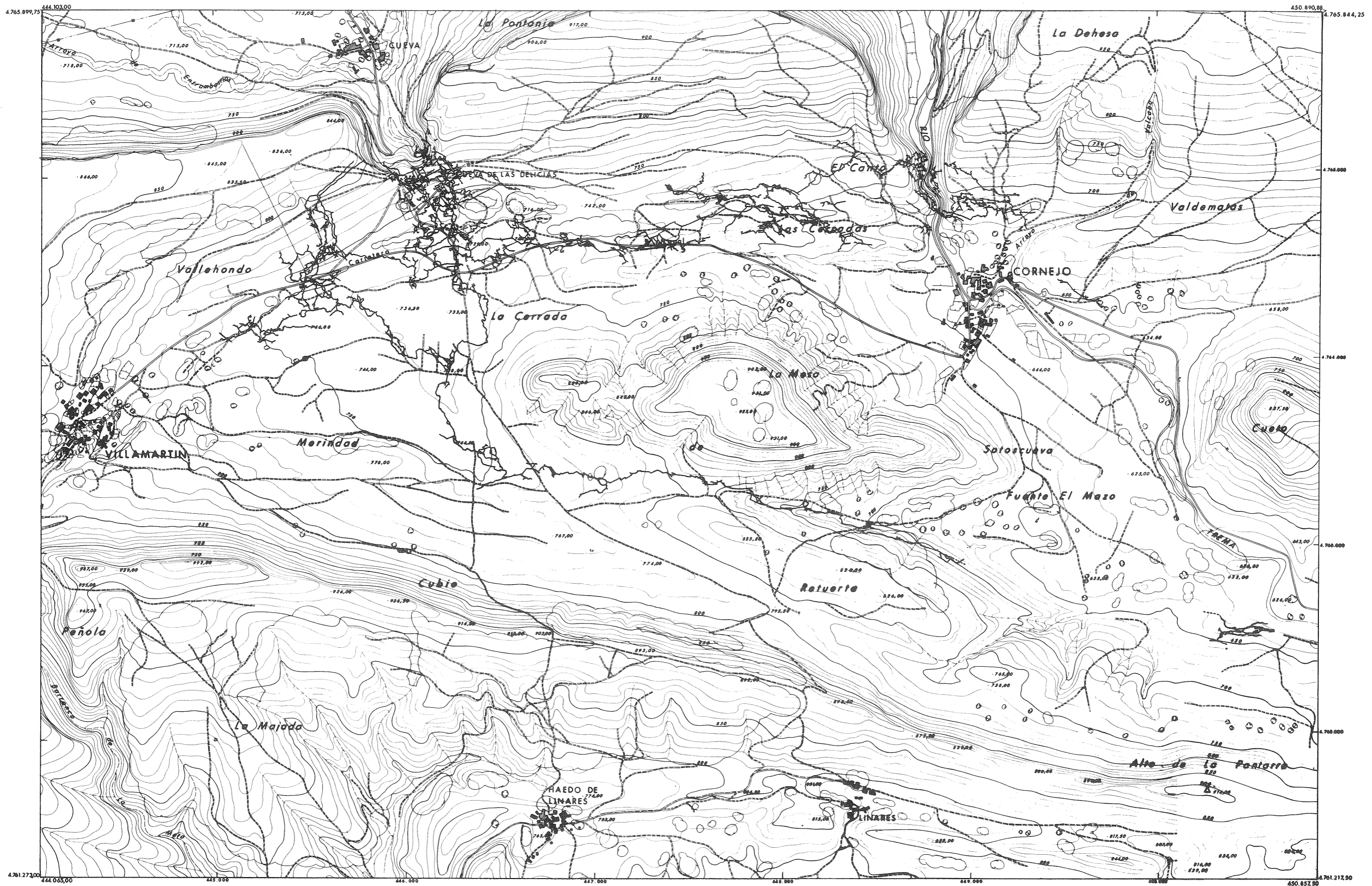
Como somos perfectamente conscientes de que esta numeración, excesivamente técnica, quizás resulte un tanto dificultosa para localizar una determinada hoja, se ha procedido a una numeración correlativa de las cuadrículas del Complejo, obviándose las que no contienen galerías en su interior (Fig. 3). Para la localización de las hojas contiguas a una determinada es necesario referirse a esta numeración, tal y como viene impreso en cada hoja.

Los perfiles longitudinales del Complejo han sido proyectados sobre los ejes NS. y EW., con el objetivo principal de dar una idea clarificadora de los distintos niveles de las galerías más importantes. Por lo tanto, en el sentido estrictamente topográfico, no se representan todas las galerías del Complejo.

Para una más detallada información sobre el tema remitimos al trabajo incluido en esta misma publicación monográfica sobre Ojo Guareña, titulado «Método topográfico empleado en el Complejo de Ojo Guareña».

	AD	BD	CD	DD
	AC	BC	CC	DC
	AB	BB	CB	DB
	AA	BA	CA	DA



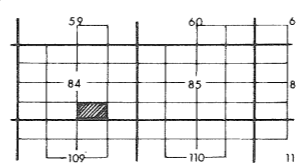


**Excma. Diputación
Provincial de Burgos**

COMPLEJO KARSTICO DE OJO GUAREÑA

Grupo Espeleológico EDELWEISS

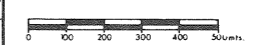
GRAFICO DE DISTRIBUCION DE HOJAS




84-10	84-11	84-12
84-14	84-15	84-16
109-2	109-3	109-4
HOJA: 84-15		
FECHA: Diciembre 1985		
ESCALA: 1/10.000		

**MANCOMUNIDAD DEL NORTE
MERINDAD DE SOTOCUEVA**

Realizado a partir de un vuelo a escala aprox 1/30000 de fecha Junio 1980



Restituido por **TOPONOMA**
Jesús Aprendiz, 13-28007 Madrid



COMPLEJO KARSTICO DE OJO GUAREÑA

CUADRICULA U.T.M. BASE

G. E. EDELWEISS

INDICE DE HOJAS TOPOGRAFICAS

<u>N.º</u>	<u>MATRICULA</u>	<u>N.º</u>	<u>MATRICULA</u>	<u>N.º</u>	<u>MATRICULA</u>	<u>N.º</u>	<u>MATRICULA</u>	<u>N.º</u>	<u>MATRICULA</u>	<u>N.º</u>	<u>MATRICULA</u>
045	4665 AC	152	4564 DD1	161	4864 AD0	189	4664 AC2	199	4864 CC	261	4664 AA
046	4665 BC	152	4564 DD2	161	4864 AD1	189	4664 AC3	200	4864 DC	262	4664 BA
115	4565 CA	152	4564 DD3	161	4864 AD2	189	4664 AC4	201	4964 AC	297	4663 AD
116	4565 DA0	153	4664 AD0	161	4864 AD3	190	4664 BC0	202	4964 BC	333	4663 AC
116	4565 DA2	153	4664 AD1	162	4864 BD	190	4664 BC1	211	5164 CC	334	4663 BC
116	4565 DA3	153	4664 AD2	163	4864 CD	190	4664 BC3	212	5164 DC	370	4663 BB
117	4665 AA0	153	4664 AD3	164	4864 DD	190	4664 BC4	213	5264 AC	371	4663 CB
117	4665 AA1	153	4664 AD4	165	4964 AD	191	4664 CC	214	5264 BC	372	4663 DB
117	4665 AA2	153	4664 AD5	166	4964 BD	192	4664 DC0	215	5264 CC	373	4763 AB
117	4665 AA3	154	4664 BD0	177	5264 BD	192	4664 DC1	221	4564 AB	374	4763 BB
117	4665 AA4	154	4664 BD1	178	5264 CD	192	4664 DC2	222	4564 BB0	375	4763 CB
117	4665 AA5	154	4664 BD2	186	4564 BC0	193	4764 AC	222	4564 BB1	376	4763 DB
118	4665 BA0	154	4664 BD3	186	4564 BC1	194	4764 BC	222	4564 BB3	412	4763 DA
118	4665 BA2	154	4664 BD4	186	4564 BC2	195	4764 CC	222	4564 BB4	413	4863 AA
118	4665 BA3	154	4664 BD5	186	4564 BC3	196	4764 DC0	223	4564 CB	414	4863 BA
118	4665 BA4	155	4664 CD	186	4564 BC4	196	4764 DC1	224	4564 DB	415	4863 CA
118	4665 BA5	158	4764 BD	187	4564 CC0	196	4764 DC3	225	4664 AB	416	4862 DA
125	4865 AA	159	4764 CD0	187	4564 CC1	197	4864 AC0	226	4664 BB	452	4862 DD
126	4865 BA	159	4764 CD2	187	4564 CC2	197	4864 AC1	238	4964 BB	494	5062 BC0
127	4865 CA	159	4764 CD3	187	4564 CC3	197	4864 AC2	239	4964 CB	494	5062 BC1
128	4865 DA	160	4764 DD0	187	4564 CC4	197	4864 AC3	257	4564 AA	494	5062 BC2
150	4564 BD	160	4764 DD1	188	4564 DC	198	4864 BC0	258	4564 BA	495	5062 CC
151	4564 CD	160	4764 DD2	189	4664 AC0	198	4864 BC2	259	4564 CA	530	5062 BB
152	4564 DD0	160	4764 DD3	189	4664 AC1	198	4864 BC3	260	4564 DA		

COMPLEJO KARSTICO DE OJO GUAREÑA

Cuadrícula
30T VN

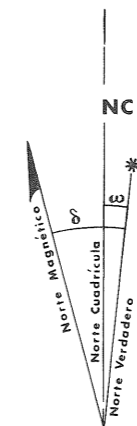
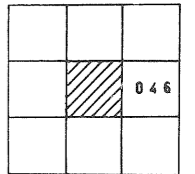
Plano General
Hoja 46 65 A C

Merindad de Sotocueva - Prov. de Burgos

Término de Cueva

Efectuado por el Grupo Espeleológico Edelweiss
de la Excm. Diputación Provincial de Burgos

Revisión nº3



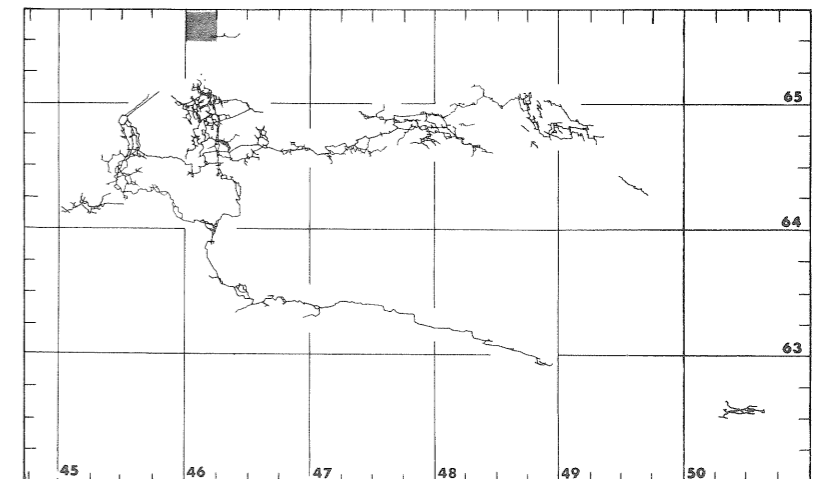
Convergencia de la cuadrícula

$$\omega = 0^{\circ} 28'$$

Declinación magnética

$$\delta = 5^{\circ} 28'$$

Cueva de Kaite



COMPLEJO KARSTICO DE OJO GUAREÑA

Cuadrícula
30T VN

Plano General
Hoja

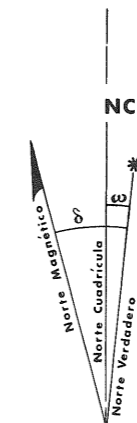
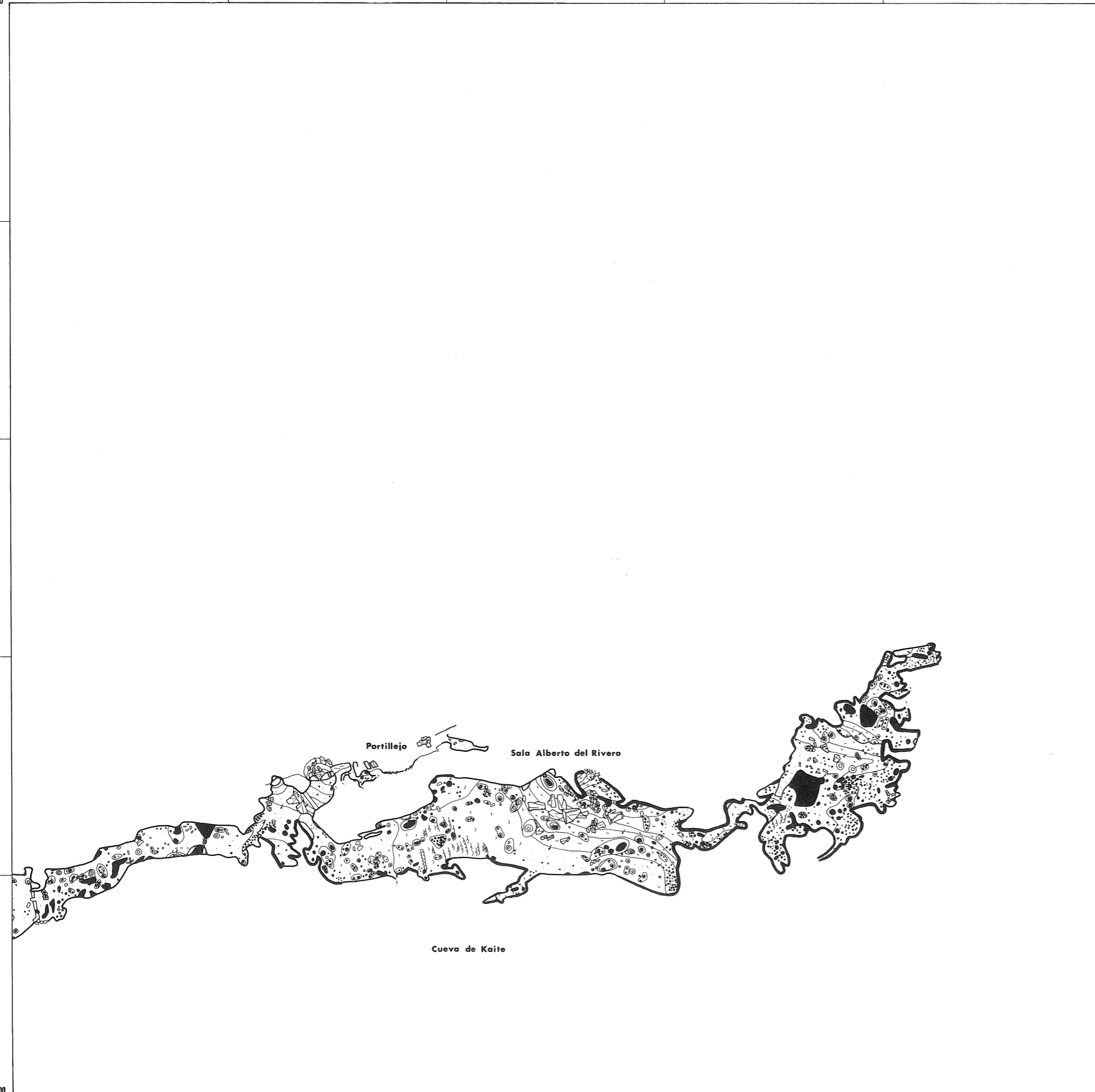
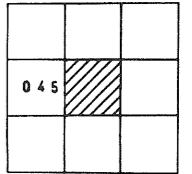
45	65	B	C
----	----	---	---

Merindad de Sotoscueva - Prov. de Burgos

Término de Cueva

Efectuado por el Grupo Espeleológico Edelweiss
de la Excm. Diputación Provincial de Burgos

Revisión nº3

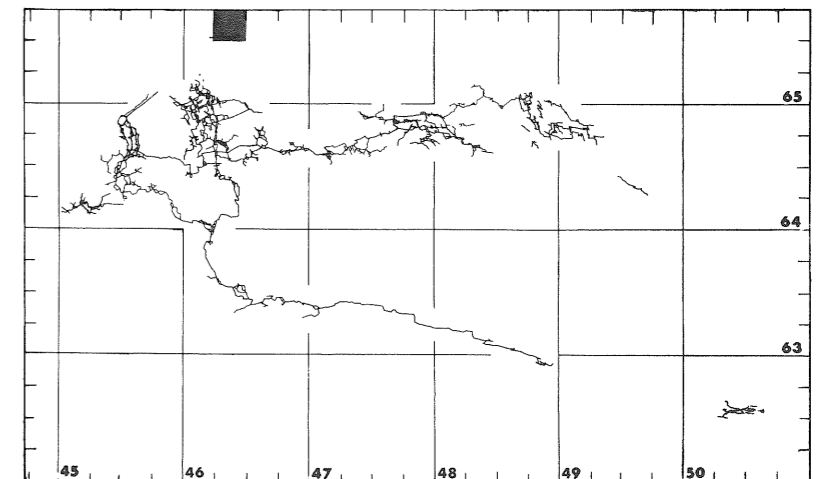


Convergencia de la cuadrícula

$$\omega = 0^{\circ} 28'$$

Declinación magnética

$$\delta = 5^{\circ} 28'$$



4 . 785 . 250



4 . 786 . 000

445 . 500

446 . 750

COMPLEJO KARSTICO DE OJO GUAREÑA

Cuadrícula
30T VN

Plano General
Hoja 45 85 C A

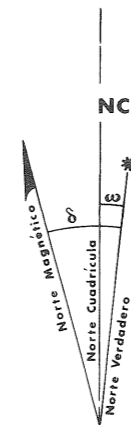
Merindad de Sotocueva - Prov. de Burgos

Término de Cueva

Efectuado por el Grupo Espeleológico Edelweiss
de la Excm. Diputación Provincial de Burgos

Revisión nº1

		116
150	151	152

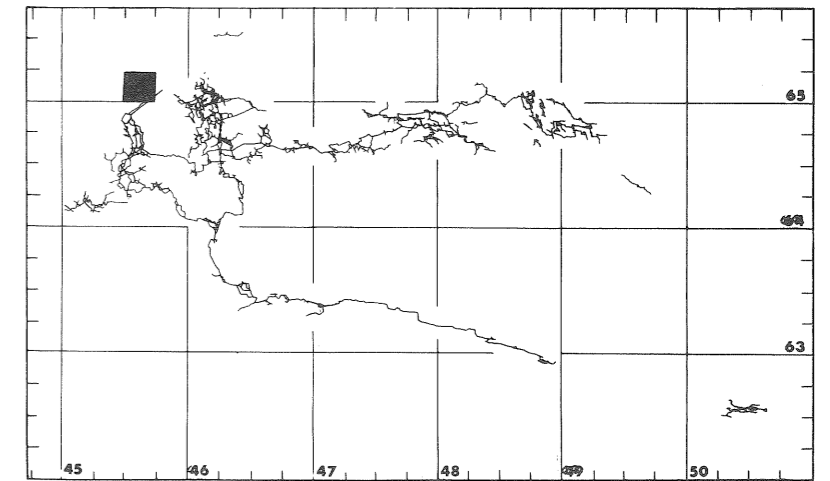


Convergencia de la cuadrícula

$$\omega = 0^{\circ} 28'$$

Declinación magnética

$$\delta = 5^{\circ} 28'$$





COMPLEJO KARSTICO DE OJO GUAREÑA

Cuadrícula
30T VN

Plano General
Hoja 45 05 D A 9

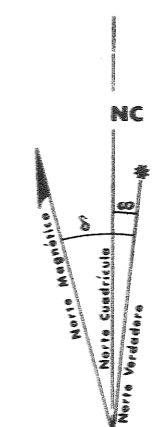
Merindad de Sotoscueva - Prov. de Burgos

Término de Cueva

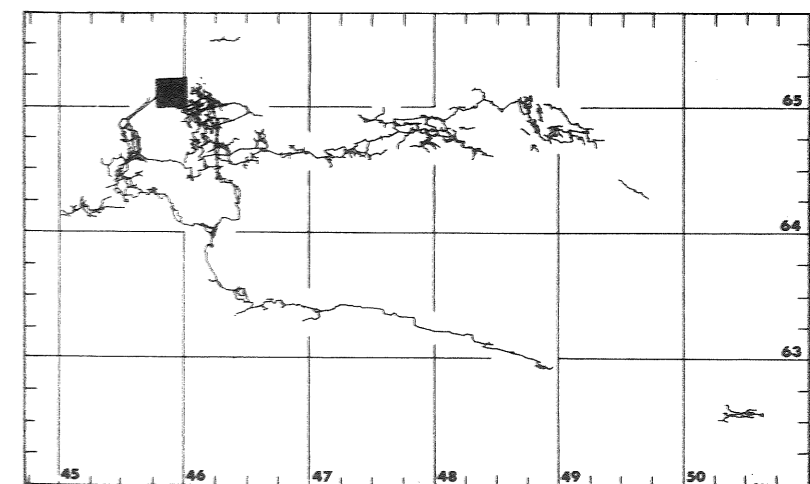
Efectuado por el Grupo Espeleológico Edelweiss
de la Excm. Diputación Provincial de Burgos

Revisión nº2

115		117
151	152	153

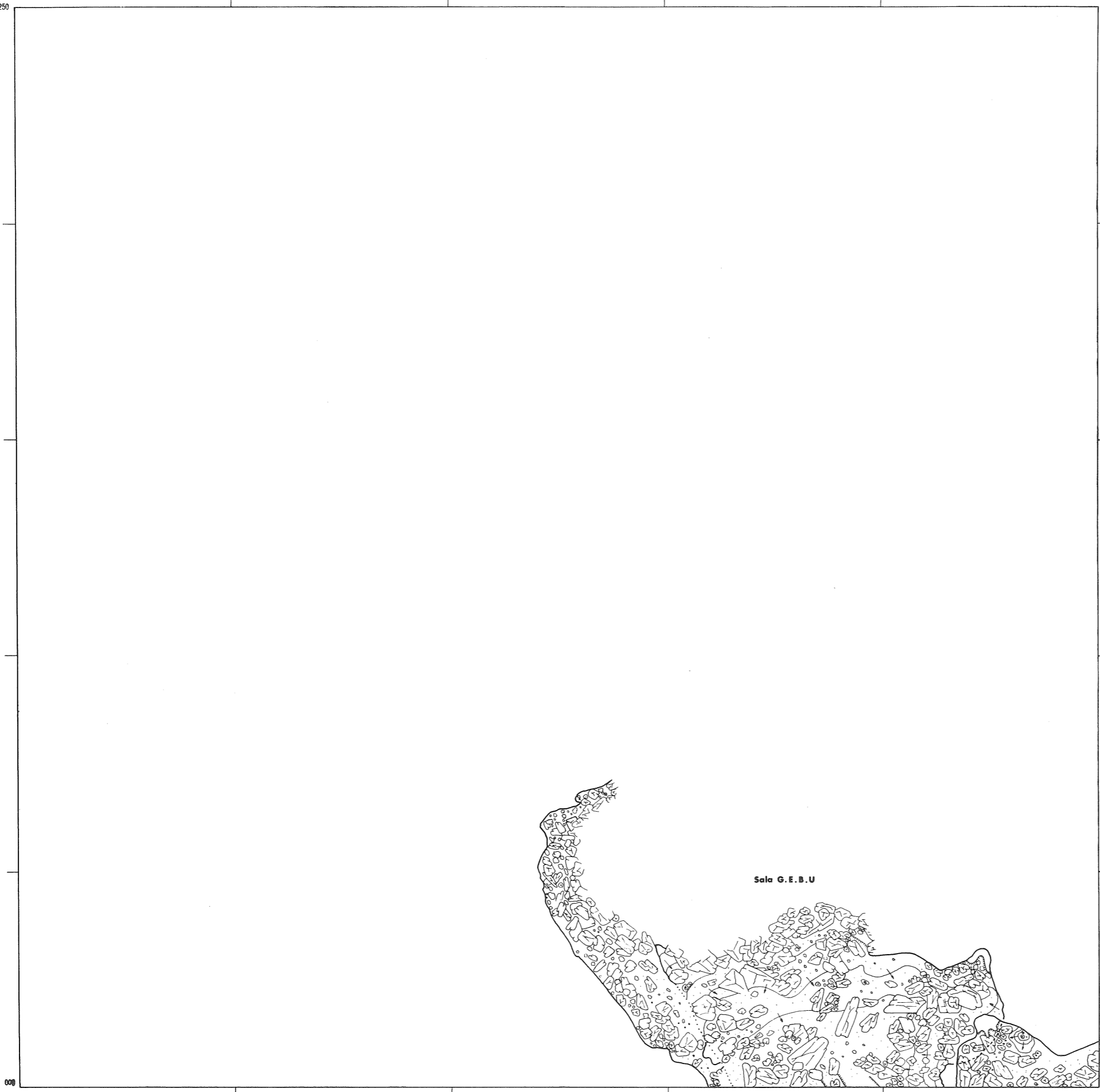


Convergencia de la cuadrícula
 $\omega = 0^{\circ} 28'$
 Declinación magnética
 $\delta = 5^{\circ} 28'$



4.765.250

4.765.000
445.750



COMPLEJO KARSTICO DE OJO GUAREÑA

Cuadrícula
30T VN

Plano General
Hoja 45 85 D 1 2

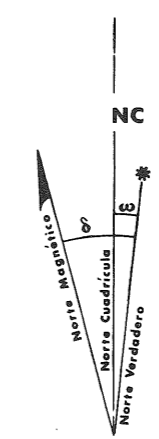
Merindad de Sotoscueva - Prov. de Burgos

Término de Cueva

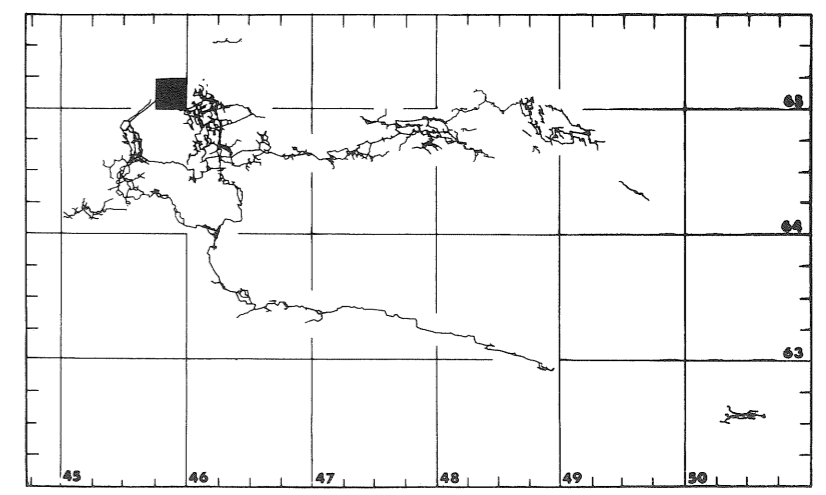
Efectuado por el Grupo Espeleológico Edelweiss
de la Excm. Diputación Provincial de Burgos

Revisión nº2

115		117
151	152	153




Convergencia de la cuadrícula
 $\omega = 0^{\circ} 28'$
 Declinación magnética
 $\delta = 5^{\circ} 28'$



4 . 785. 250

4 . 786. 000



COMPLEJO KARSTICO DE OJO GUAREÑA

Cuadrícula
30T VN

Plano General
Hoja 45 65 D A 3

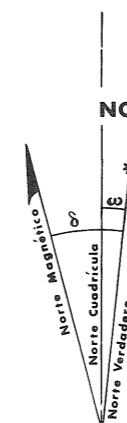
Merindad de Sotoscueva - Prov. de Burgos

Término de Cueva

Efectuado por el Grupo Espeleológico Edelweiss
de la Excm. Diputación Provincial de Burgos

Revisión nº2

115		117
151	152	153

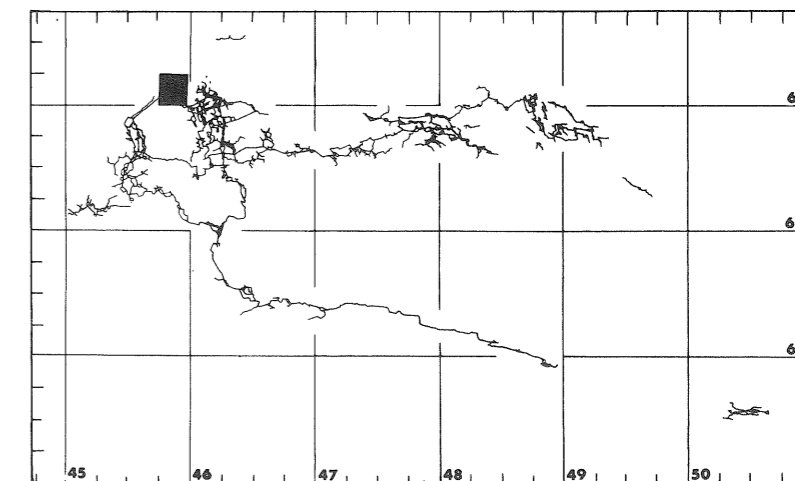


Convergencia de la cuadrícula

$$\omega = 0^{\circ} 28'$$

Declinación magnética

$$\delta = 5^{\circ} 28'$$

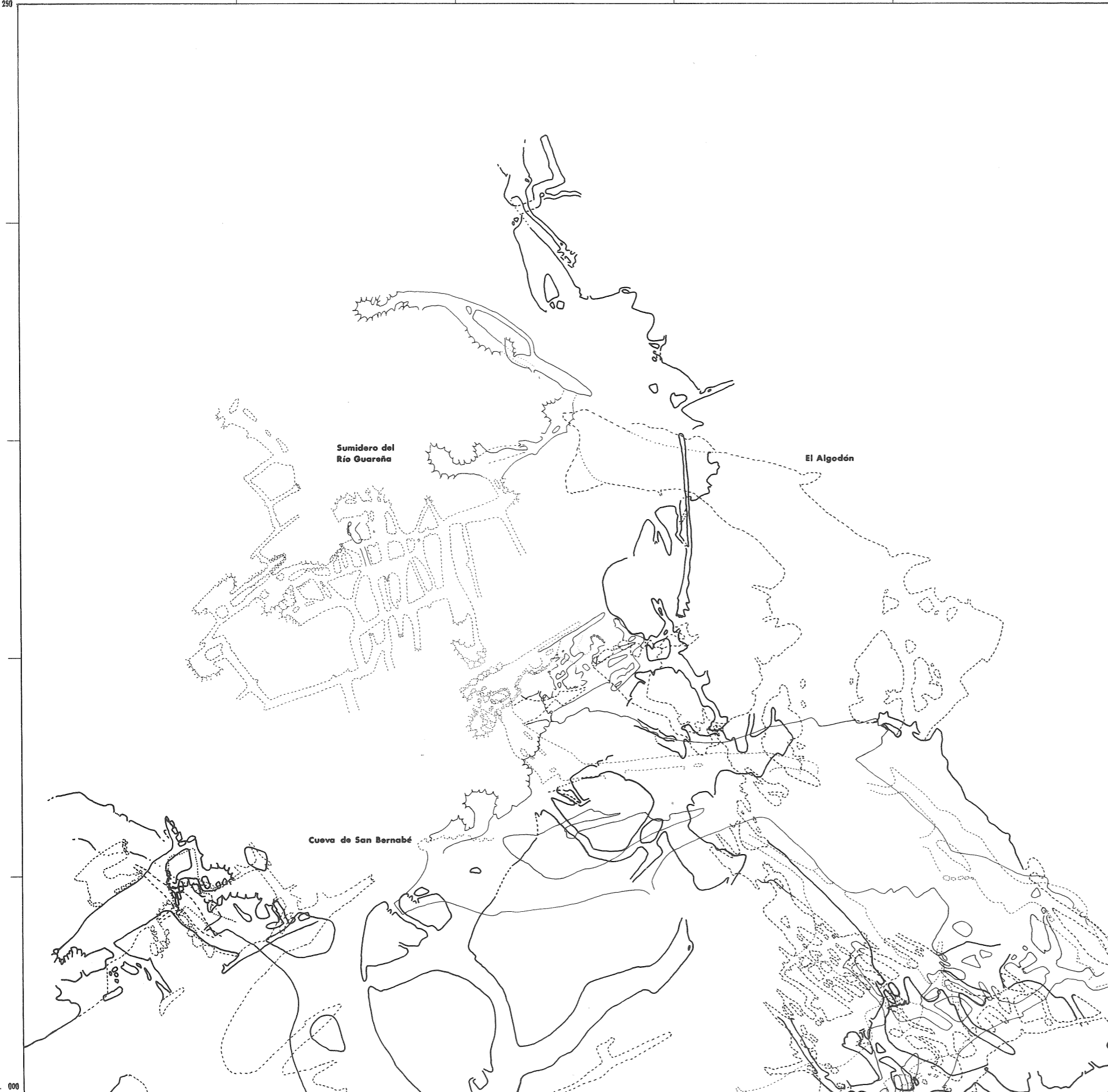


445. 750

446. 000

4 . 765 . 250

4 . 765 . 000



COMPLEJO KARSTICO DE OJO GUAREÑA

Cuadrícula
30T VN

Plano General
Hoja 48 65 A A 0

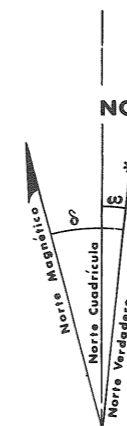
Merindad de Sotoscueva - Prov. de Burgos

Término de Cueva

Efectuado por el Grupo Espeleológico Edelweiss
de la Excm. Diputación Provincial de Burgos

Revisión nº3

116		118
152	153	154

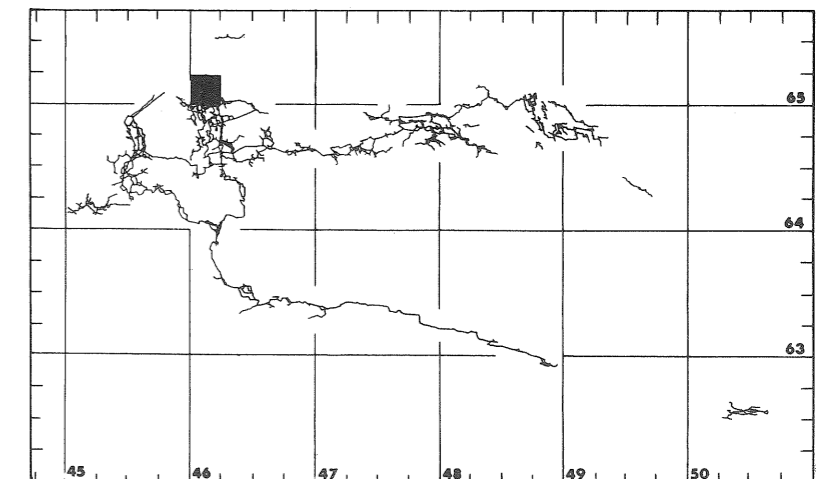


Convergencia de la cuadrícula

$$\omega = 0^{\circ} 28'$$

Declinación magnética

$$\delta = 5^{\circ} 28'$$



COMPLEJO KARSTICO DE OJO GUAREÑA

Cuadrícula
30T VN

Plano General
Hoja 48 05 A A 1

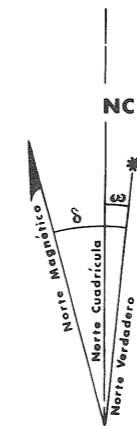
Merindad de Sotocueva - Prov. de Burgos

Término de Cueva

Efectuado por el Grupo Espeleológico Edelweiss
de la Excm. Diputación Provincial de Burgos

Revisión nº3

116		110
152	153	154

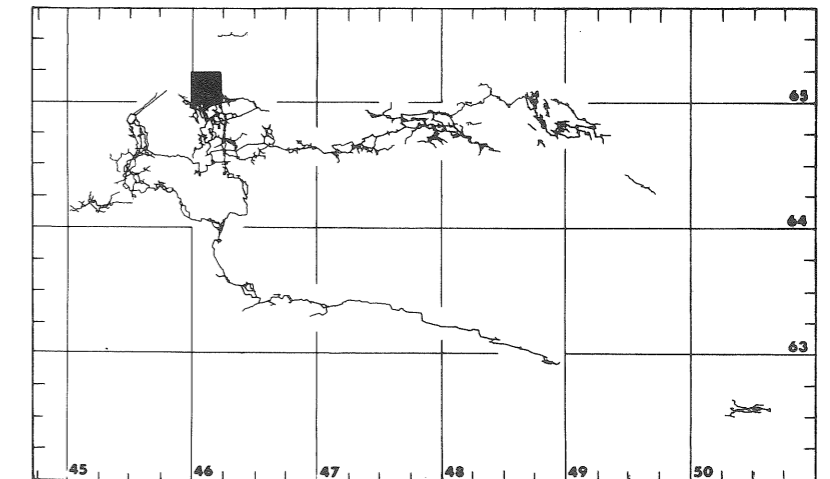


Convergencia de la cuadrícula

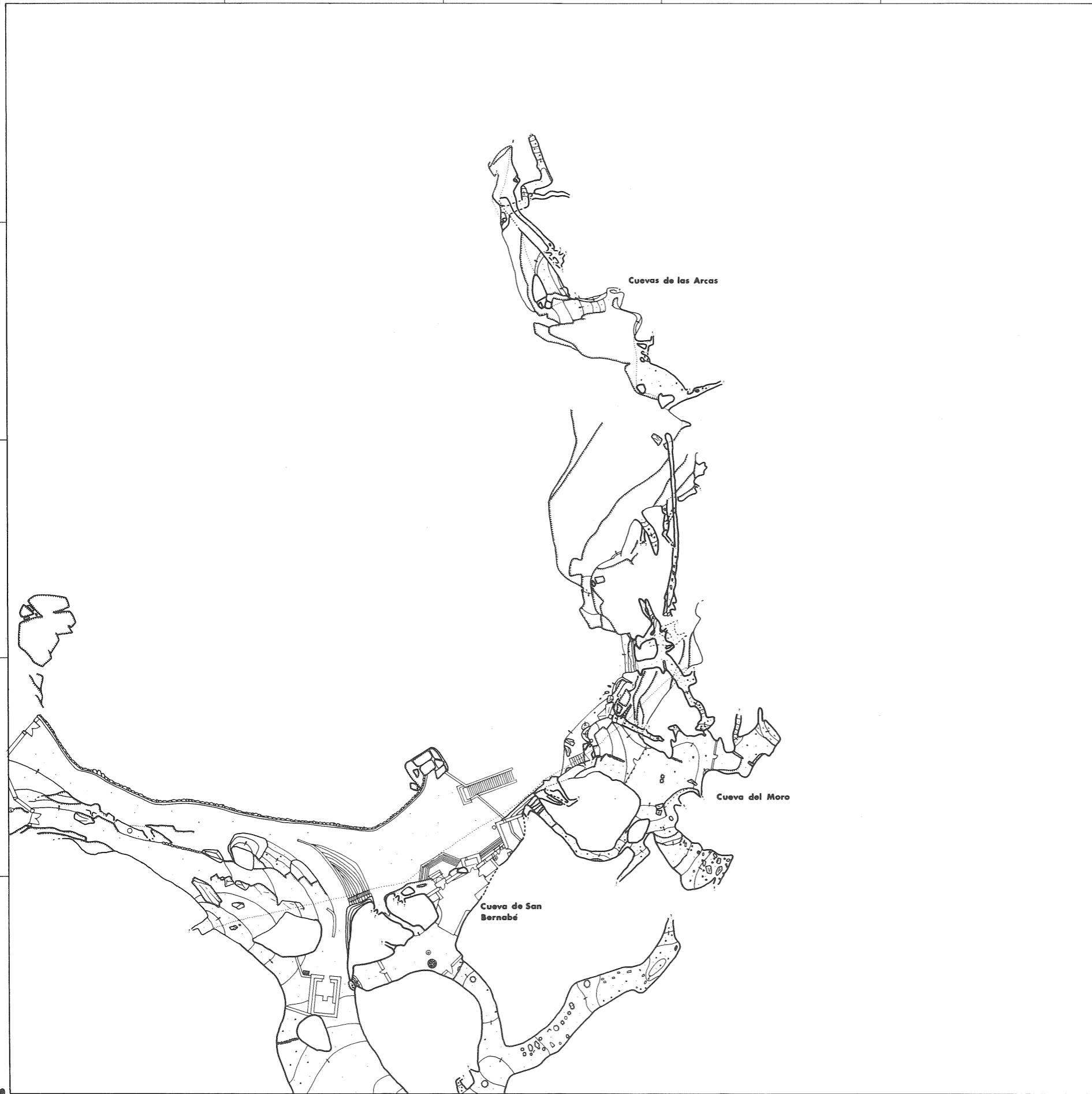
$$\omega = 0^\circ 28'$$

Declinación magnética

$$\delta = 5^\circ 28'$$



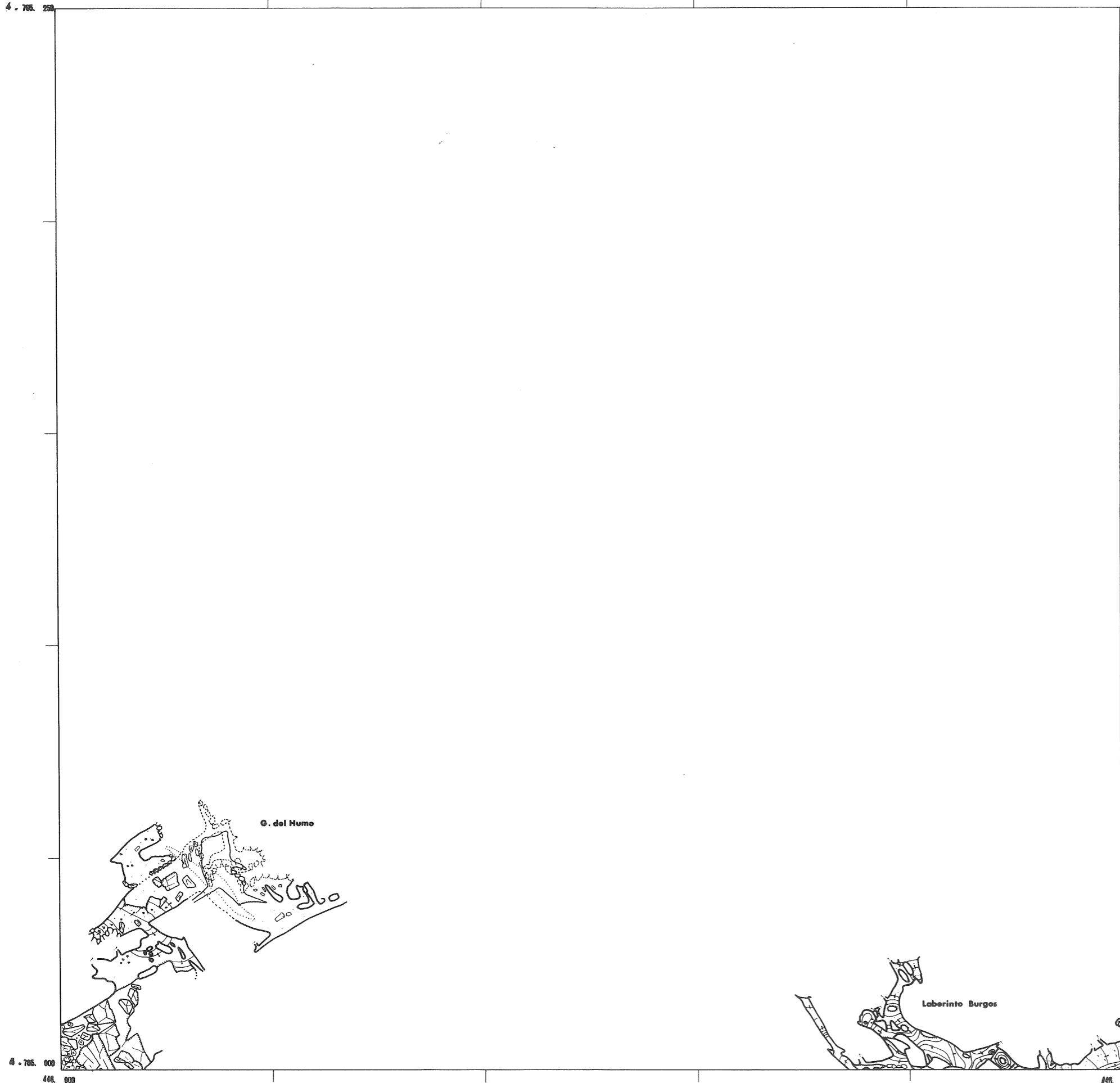
4, 765, 250



4, 765, 000

448, 000

446, 250



COMPLEJO KARSTICO DE OJO GUAREÑA

Cuadrícula
30T VN

Plano General
Hoja 46 65 A A 2

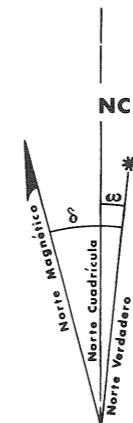
Merindad de Sotoscueva - Prov. de Burgos

Término de Cueva

Efectuado por el Grupo Espeleológico Edelweiss
de la Excm. Diputación Provincial de Burgos

Revisión nº2

116		118
152	153	154

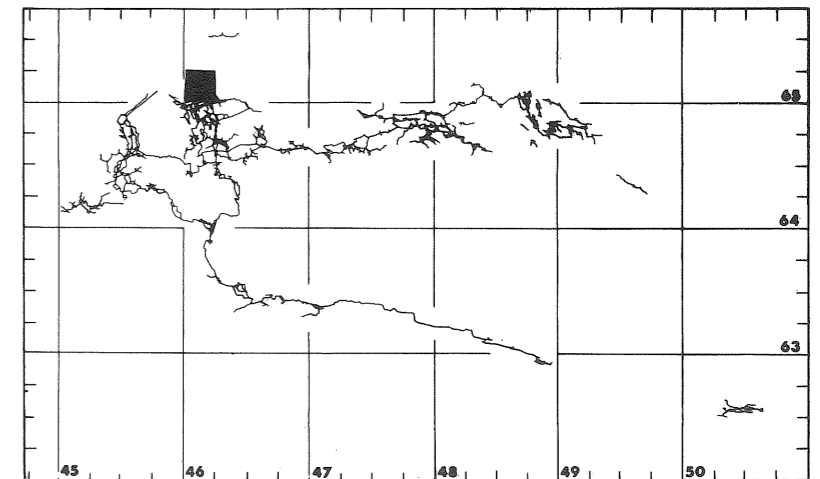


Convergencia de la cuadrícula

$\omega = 0^\circ 28'$

Declinación magnética

$\delta = 5^\circ 28'$



COMPLEJO KARSTICO DE OJO GUAREÑA

Cuadrícula
30T VN

Plano General
Hoja 48 65 4 1 3

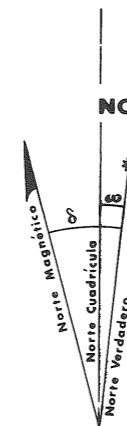
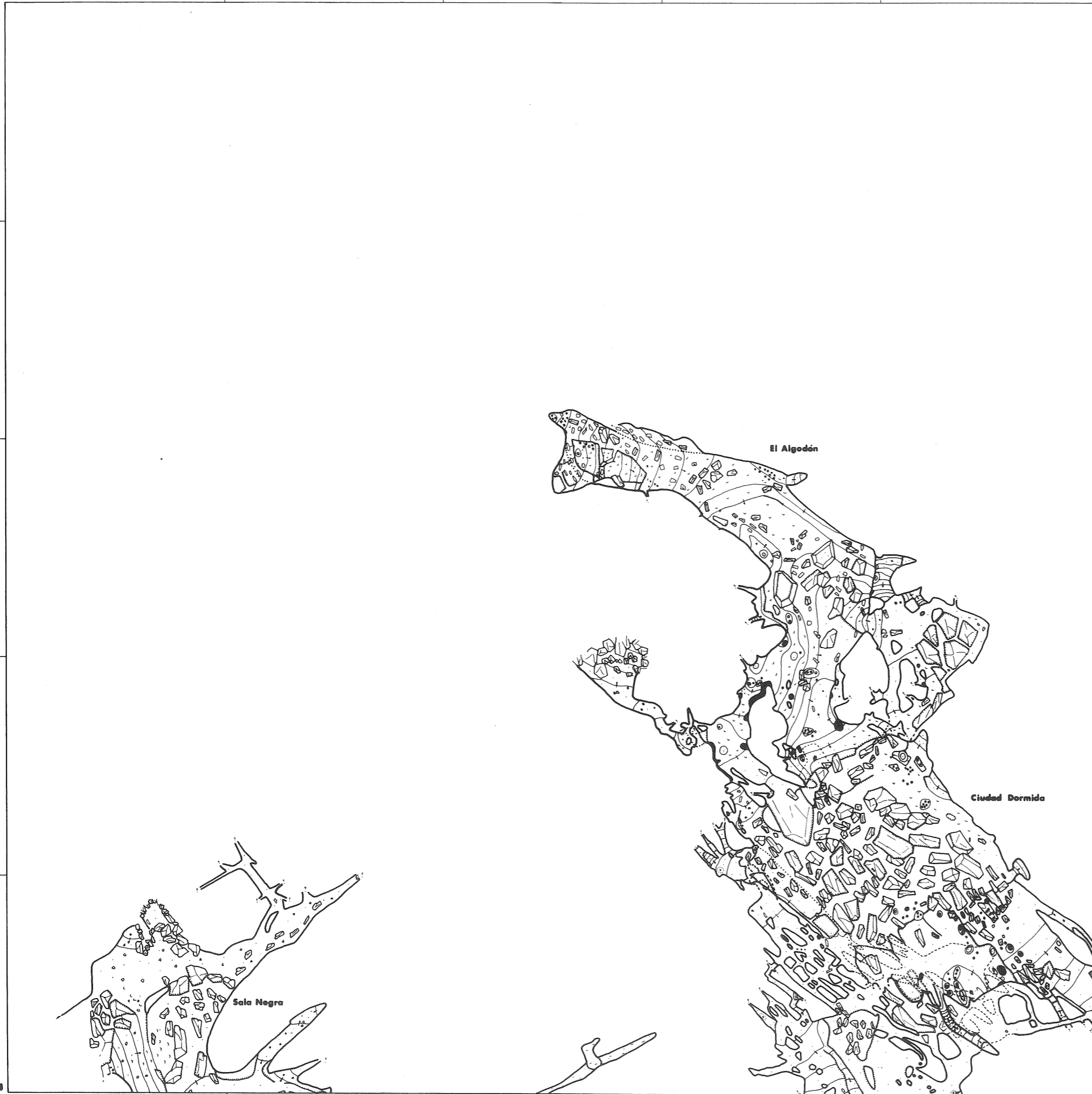
Merindad de Sotoscueva - Prov. de Burgos

Término de Cueva

Efectuado por el Grupo Espeleológico Edelweiss
de la Excm. Diputación Provincial de Burgos

Revisión nº2

116		118
162	153	164

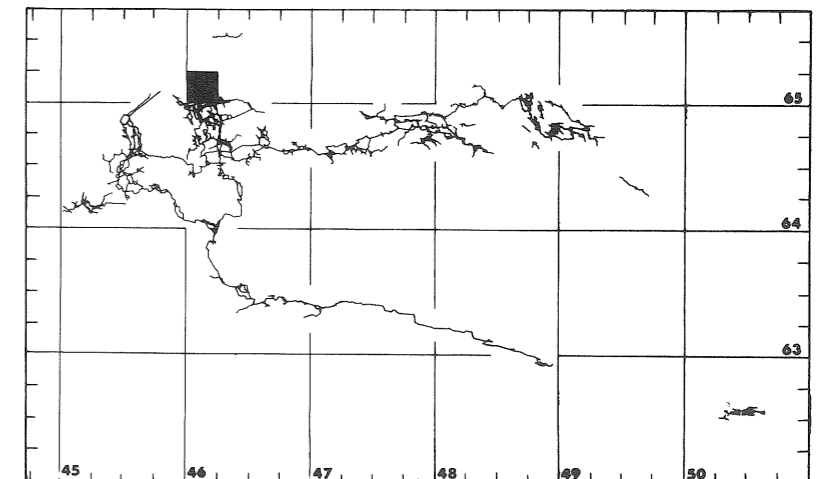


Convergencia de la cuadrícula

$$\omega = 0^{\circ} 28'$$

Declinación magnética

$$\delta = 5^{\circ} 28'$$



COMPLEJO KARSTICO DE OJO GUAREÑA

Cuadrícula
30T VN

Plano General
Hoja 48 88 A A 4

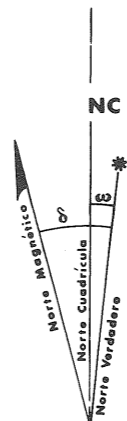
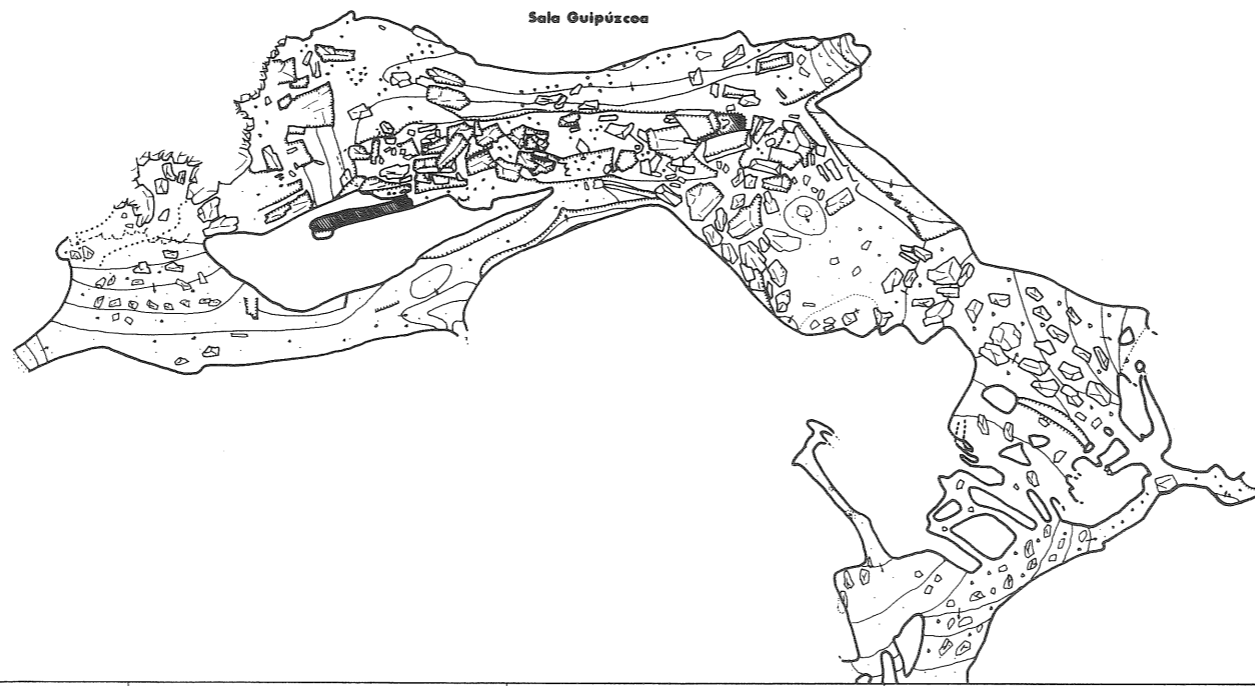
Merindad de Sotocueva - Prov. de Burgos

Término de Cueva

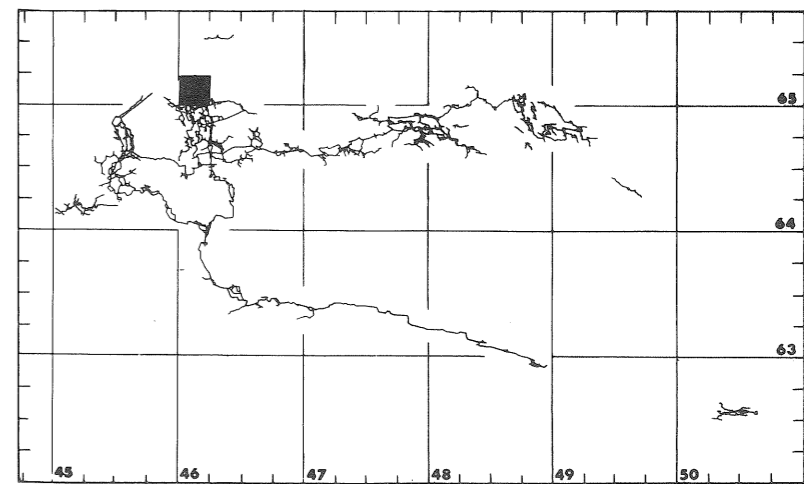
Efectuado por el Grupo Espeleológico Edelweiss
de la Excm. Diputación Provincial de Burgos

Revisión nº2

116		118
152	153	154



Convergencia de la cuadrícula
 $\omega = 0^{\circ} 28'$
 Declinación magnética
 $\delta = 5^{\circ} 28'$



4 . 765 250



4 . 765 000

446. 000

446. 250

COMPLEJO KARSTICO DE OJO GUAREÑA

Cuadrícula
30T VN

Plano General
Hoja 48 05 A A 5

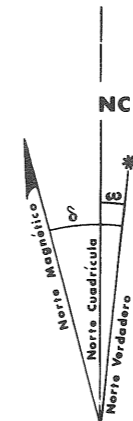
Merindad de Sotoscueva - Prov. de Burgos

Término de Cueva

Efectuado por el Grupo Espeleológico Edelweiss
de la Excm. Diputación Provincial de Burgos

Revisión nº2

116		118
152	153	154

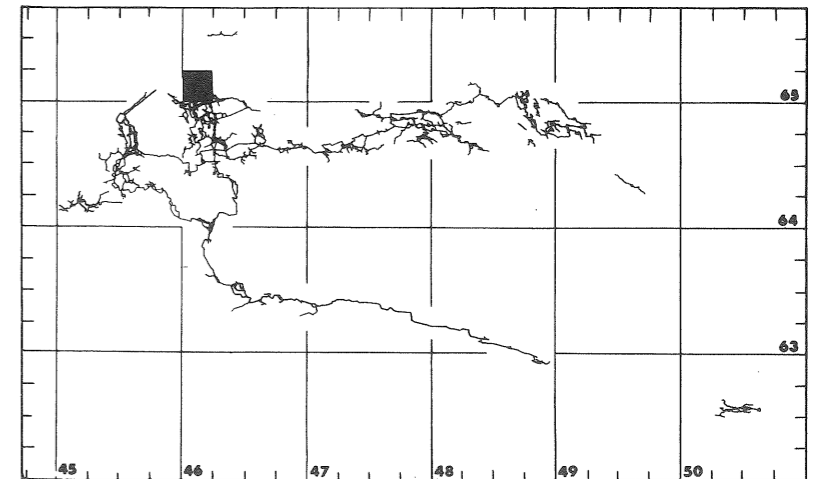


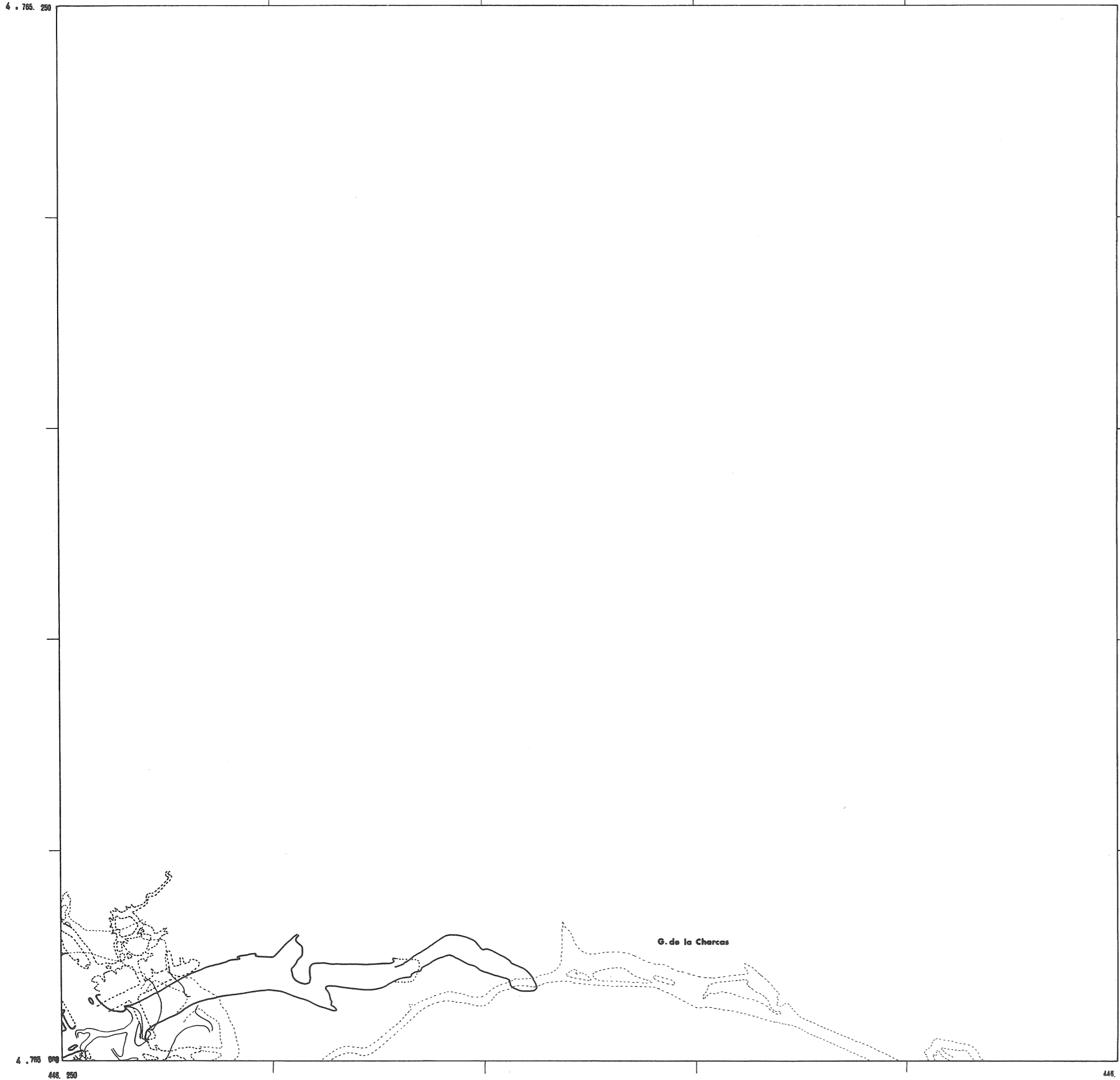
Convergencia de la cuadrícula

$$\omega = 0^{\circ} 28'$$

Declinación magnética

$$\delta = 5^{\circ} 28'$$





COMPLEJO KARSTICO DE OJO GUAREÑA

Cuadrícula
30T VN

Plano General
Hoja 49 65 D A 0

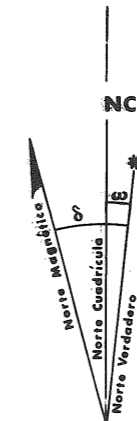
Merindad de Sotoscueva - Prov. de Burgos

Término de Cueva

Efectuado por el Grupo Espeleológico Edelweiss
de la Excmo. Diputación Provincial de Burgos

Revisión nº2

117		
153	154	155

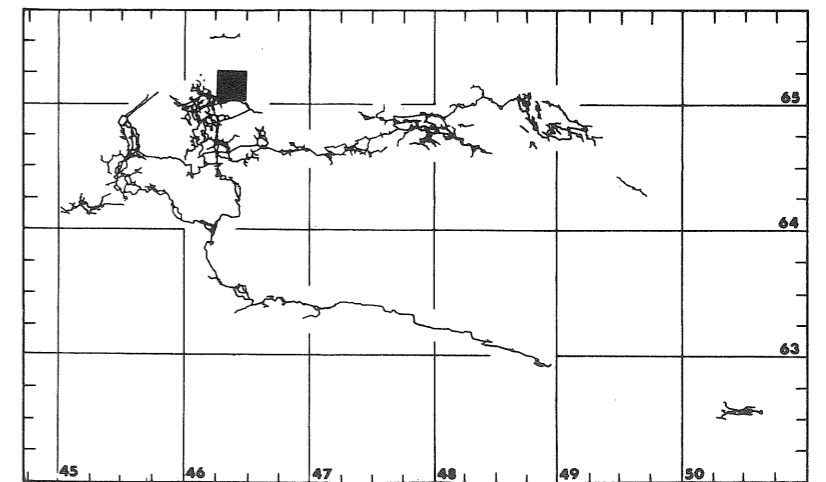


Convergencia de la cuadrícula

$$\omega = 0^{\circ} 28'$$

Declinación magnética

$$\delta = 5^{\circ} 28'$$



COMPLEJO KARSTICO DE OJO GUAREÑA

Cuadrícula
30T VN

Plano General
Hoja 48 05 B A 2

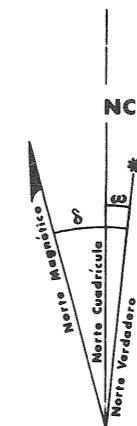
Merindad de Sotocueva - Prov. de Burgos

Término de Cueva

Efectuado por el Grupo Espeleológico Edelweiss
de la Excm. Diputación Provincial de Burgos

Revisión nº 2

117		
153	154	155

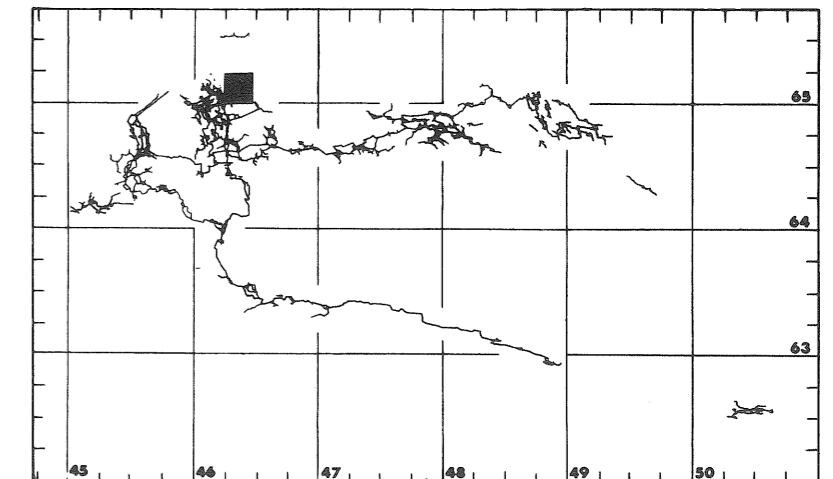


Convergencia de la cuadrícula

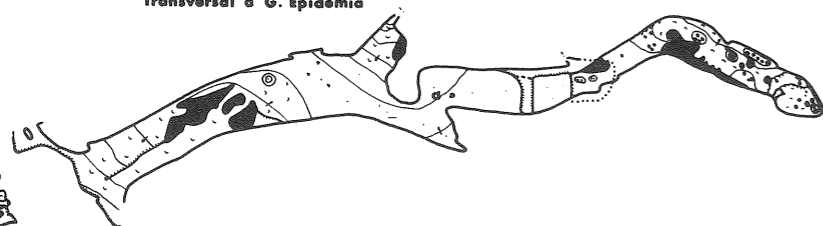
$$\omega = 0^{\circ} 28'$$

Declinación magnética

$$\delta = 5^{\circ} 28'$$



Transversal a G. Epidemia



COMPLEJO KARSTICO DE OJO GUAREÑA

Cuadrícula
30T VN

Plano General
Hoja 46 63 D A 3

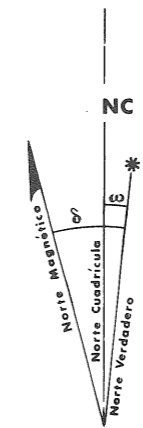
Merindad de Sotocueva - Prov. de Burgos

Término de Cueva

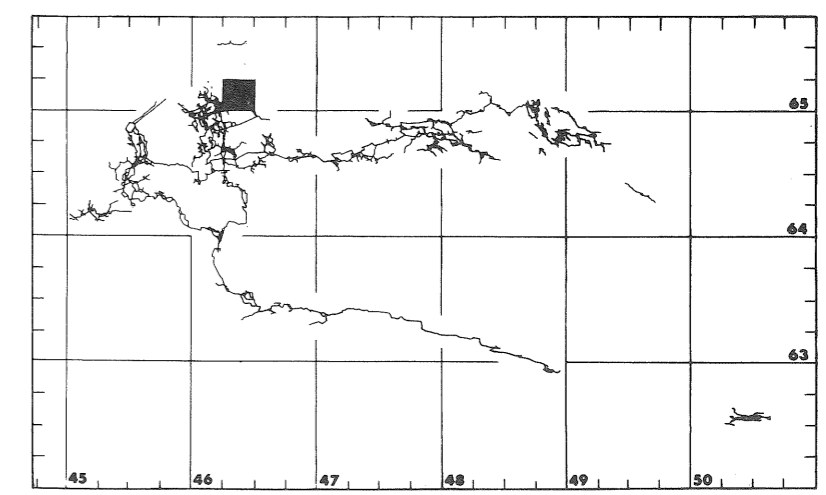
Efectuado por el Grupo Espeleológico Edelweiss
de la Excmo. Diputación Provincial de Burgos

Revisión nº 2


117		
153	154	155



Convergencia de la cuadrícula
 $\omega = 0^\circ 28'$
 Declinación magnética
 $\delta = 5^\circ 28'$



4 . 785 . 250




G. de la Epidemia

4 . 785 . 000

448. 250

448. 500

4 - 766 250



COMPLEJO KARSTICO DE OJO GUAREÑA

Cuadrícula
30T VN

Plano General
Hoja 40 65 B A 4

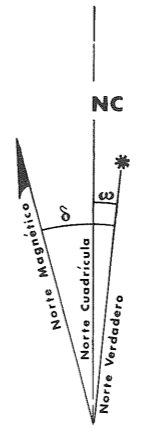
Merindad de Sotocueva - Prov. de Burgos

Término de Cueva

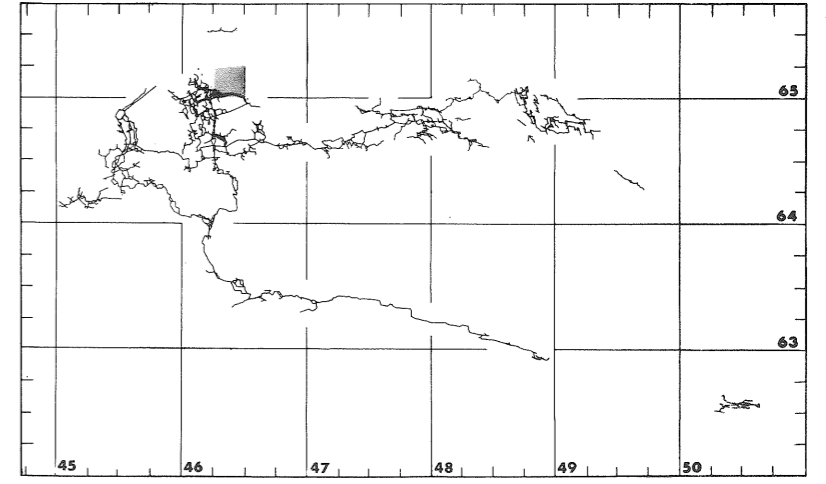
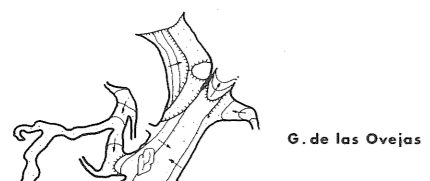
Efectuado por el Grupo Espeleológico Edelweiss
de la Exema. Diputación Provincial de Burgos

117		
153	154	155

Revisión nº 3



Convergencia de la cuadrícula
 $\omega = 0^{\circ} 28'$
 Declinación magnética
 $\delta = 5^{\circ} 28'$



4 - 765 000

446 250

446 500

4 - 766. 250

COMPLEJO KARSTICO DE OJO GUAREÑA

Cuadrícula
30T VN

Plano General
Hoja 46 05 B 1 5

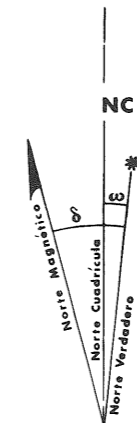
Merindad de Sotocueva - Prov. de Burgos

Término de Cueva

Efectuado por el Grupo Espeleológico Edelweis
de la Excm. Diputación Provincial de Burgos

117		
183	184	185

Revisión nº 2



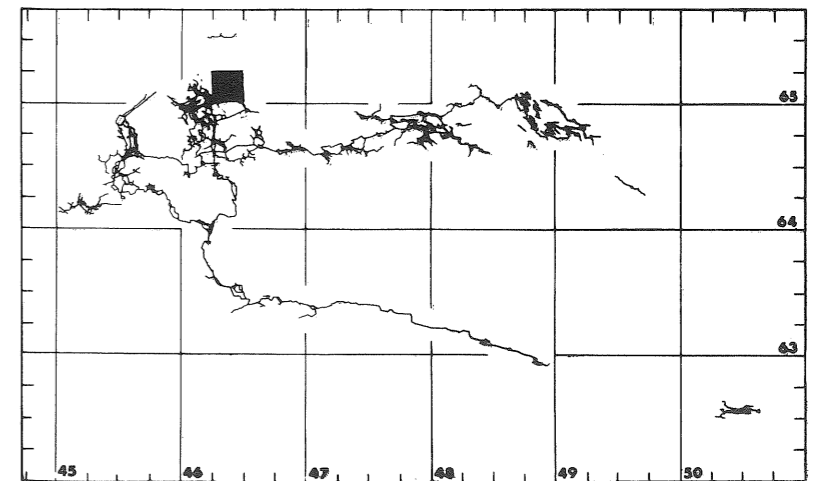
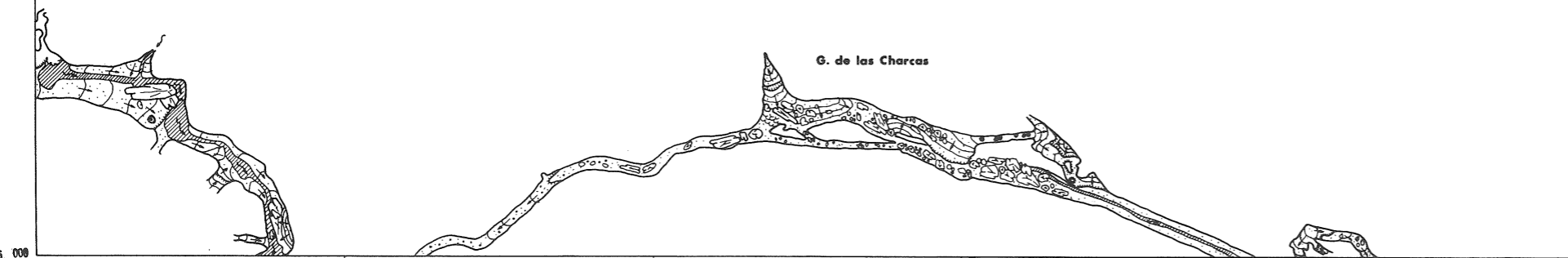
Convergencia de la cuadrícula

$$\omega = 0^{\circ} 28'$$

Declinación magnética

$$\delta = 5^{\circ} 28'$$

4 - 765. 000



446. 250

446. 500

COMPLEJO KARSTICO DE OJO GUAREÑA

Cuadrícula
30T VN

Plano General
Hoja 48 85 A A

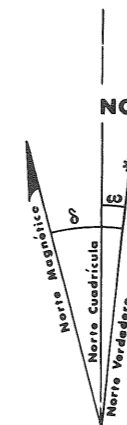
Merindad de Sotocueva - Prov. de Burgos

Término de Cornejo

Efectuado por el Grupo Espeleológico Edelweiss
de la Excma. Diputación Provincial de Burgos

		126
160	161	162

Revisión nº 3


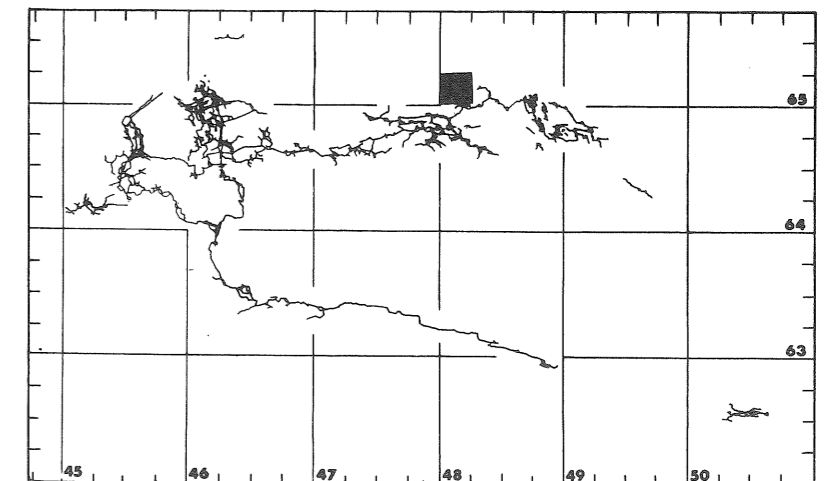


Convergencia de la cuadrícula

$$\omega = 0^\circ 28'$$

Declinación magnética

$$\delta = 5^\circ 28'$$



COMPLEJO KARSTICO DE OJO GUAREÑA

Cuadrícula
30T VN

Plano General
Hoja 48 65 B A

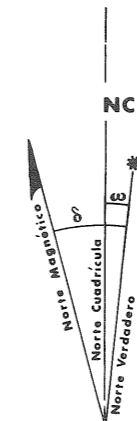
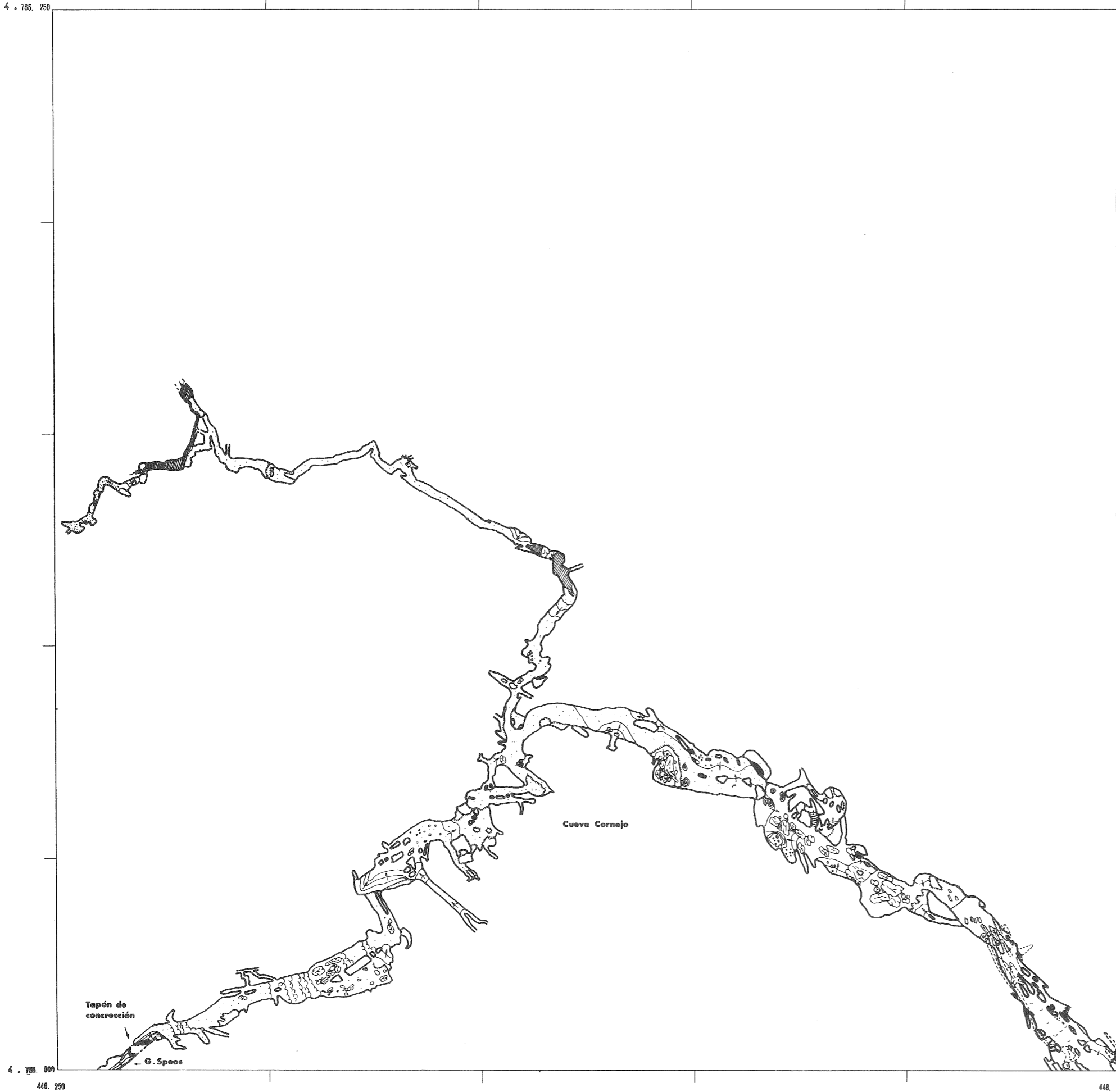
Merindad de Sotoscueva - Prov. de Burgos

Término de Cornejo

Efectuado por el Grupo Espeleológico Edelweiss
de la Excm. Diputación Provincial de Burgos

Revisión nº 2

125		127
161	162	163

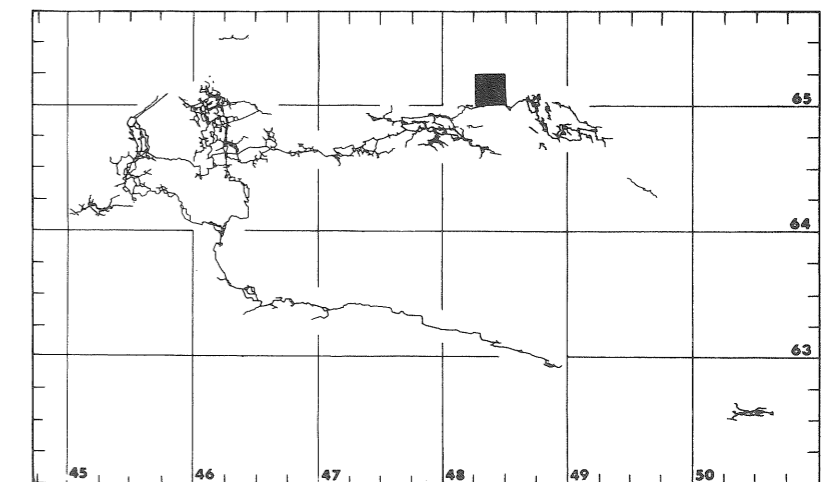


Convergencia de la cuadrícula

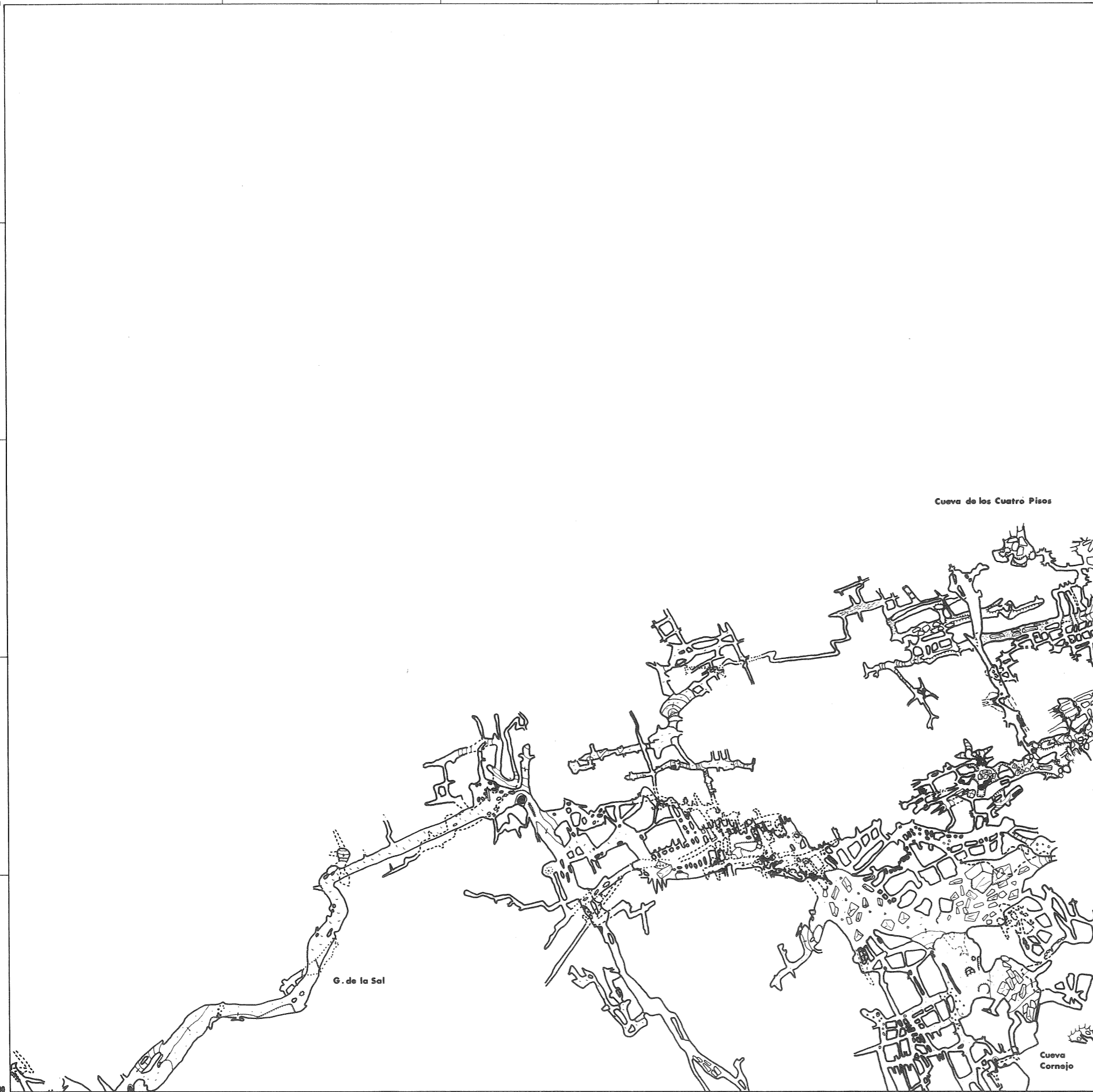
$$\omega = 0^{\circ} 28'$$

Declinación magnética

$$\delta = 5^{\circ} 28'$$



4 . 785 . 250



4 . 786 . 000

448. 500

448. 750

COMPLEJO KARSTICO DE OJO GUAREÑA

Cuadrícula
30T VN

Plano General
Hoja 48 65 C A

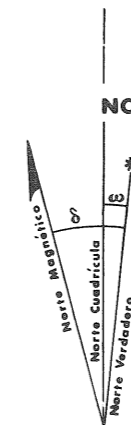
Merindad de Sotoscueva - Prov. de Burgos

Término de Cornejo

Efectuado por el Grupo Espeleológico Edelweiss
de la Excm. Diputación Provincial de Burgos

Revisión nº 2

126		128
162	163	164

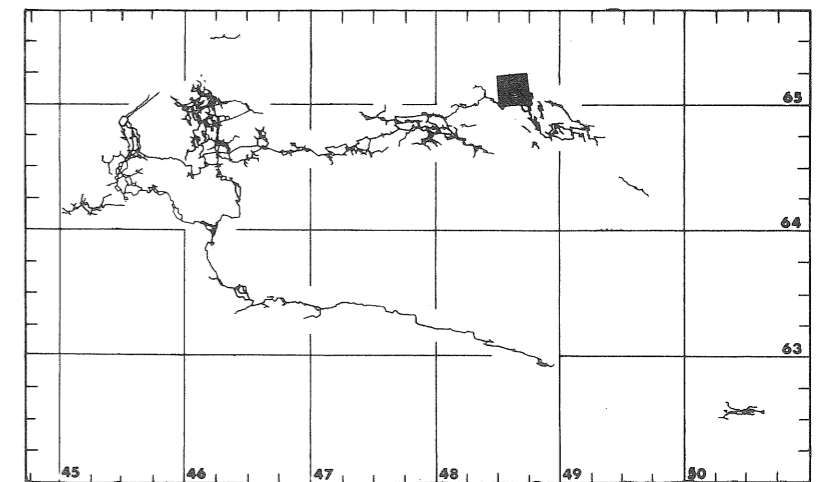


Convergencia de la cuadrícula

$$\omega = 0^{\circ} 28'$$

Declinación magnética

$$\delta = 5^{\circ} 28'$$



COMPLEJO KARSTICO DE OJO GUAREÑA

Cuadrícula
30T VN

Plano General
Hoja 48 08 D A

Merindad de Sotocueva - Prov. de Burgos

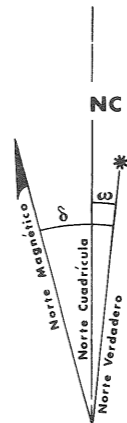
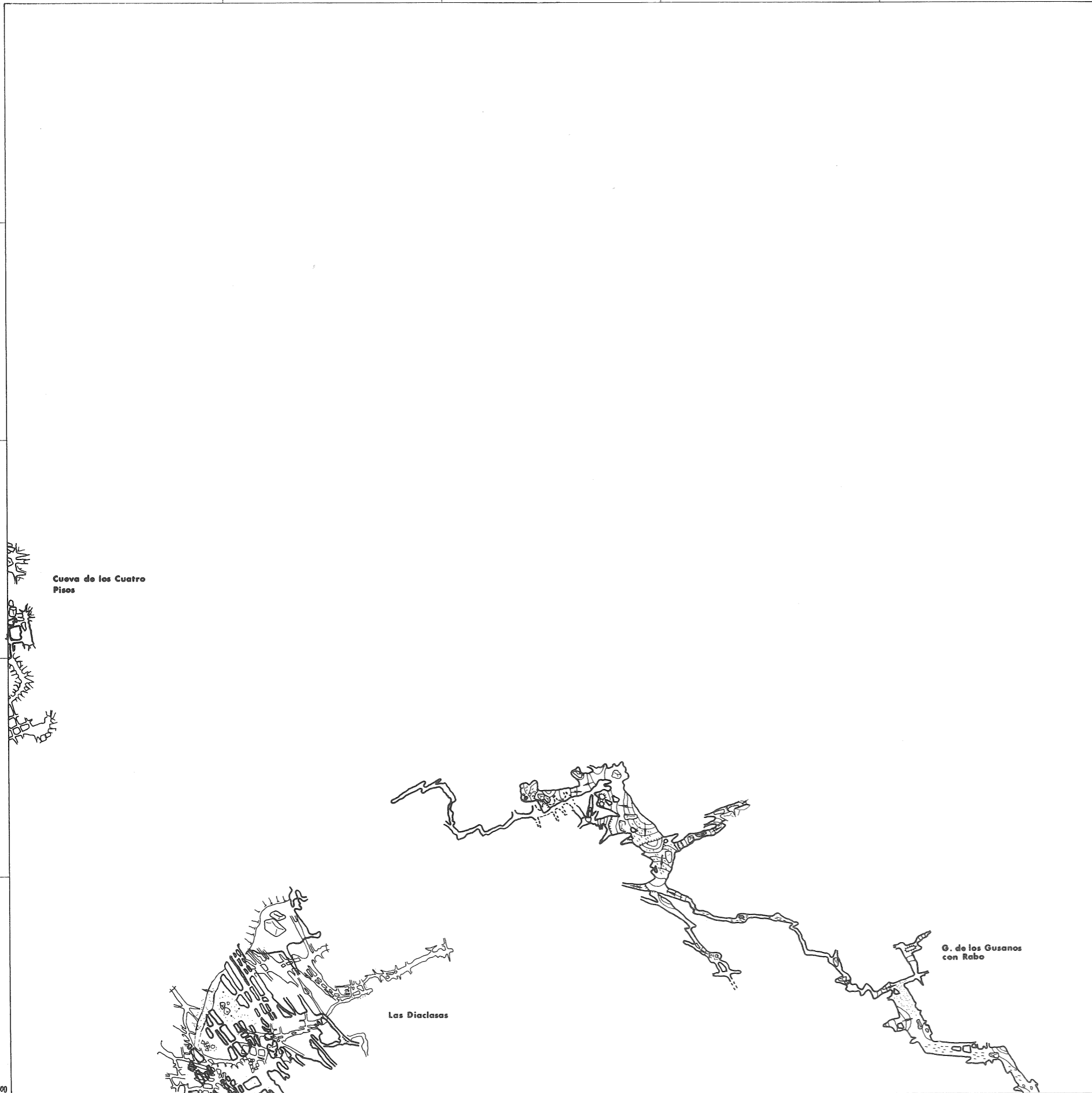
Término de Cornejo

Efectuado por el Grupo Espeleológico Edelweiss
de la Excm. Diputación Provincial de Burgos

Revisión nº 1

127		
163	164	165

4.765 250



Convergencia de la cuadrícula

$$\omega = 0^\circ 28'$$

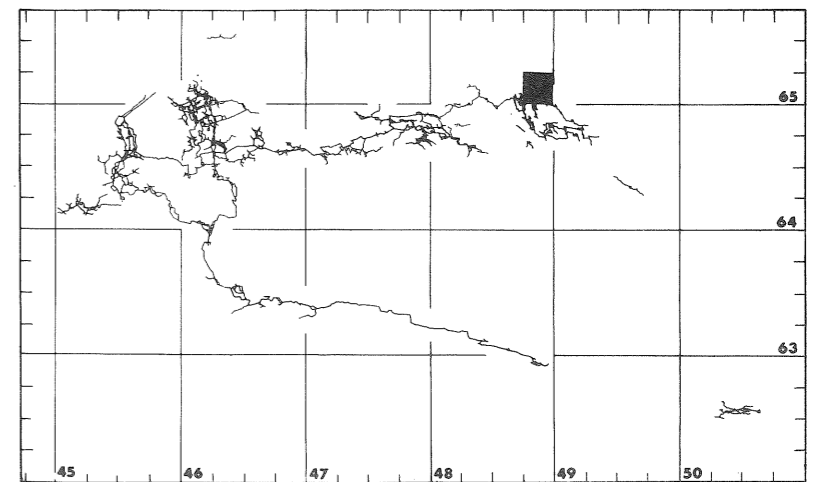
Declinación magnética

$$\delta = 5^\circ 28'$$

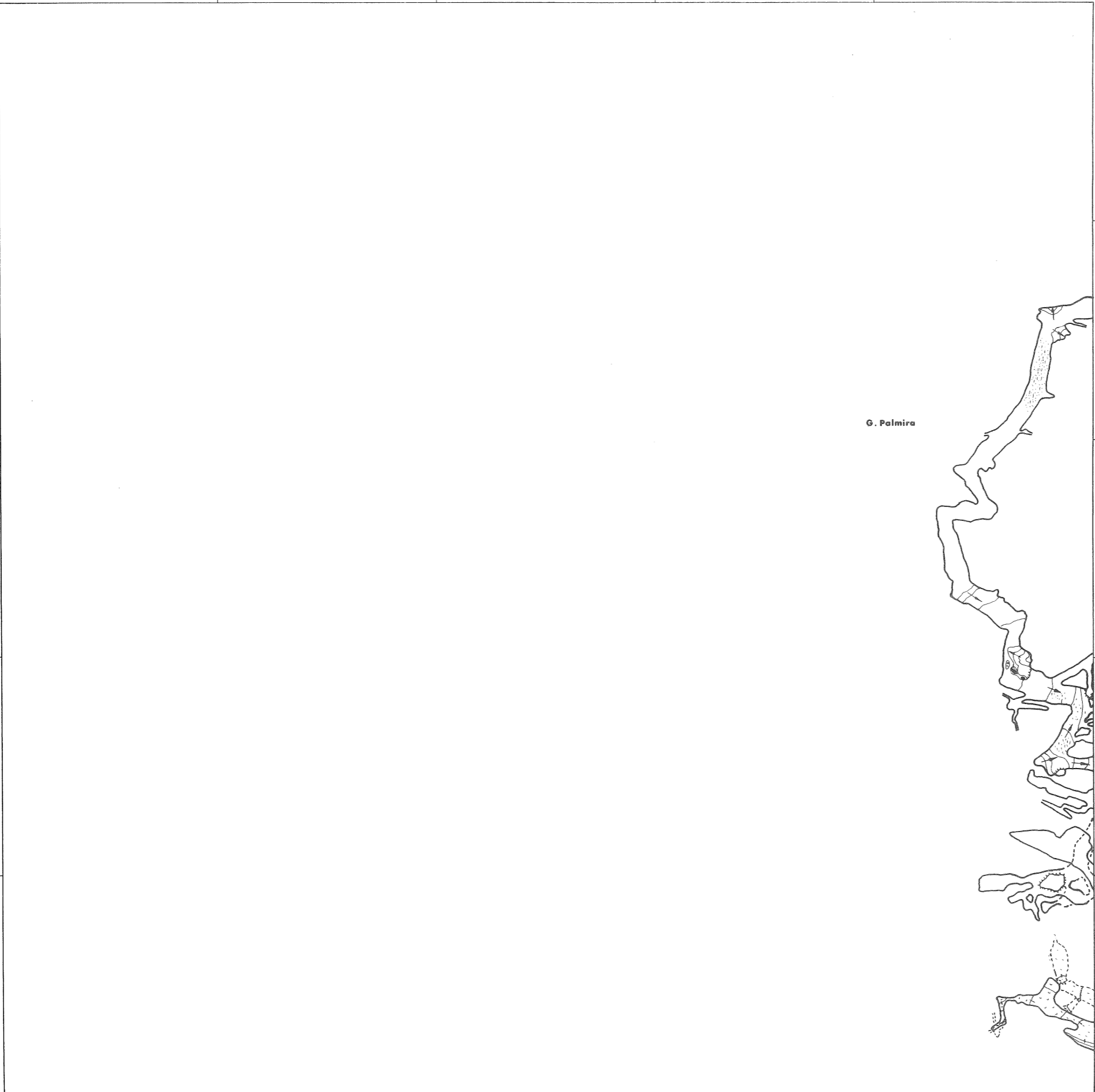
4.765 000

448. 750

449. 000



4 . 765 . 000



G. Palmira

COMPLEJO KARSTICO DE OJO GUAREÑA

Cuadrícula
30T VN

Plano General
Hoja 45 64 B D

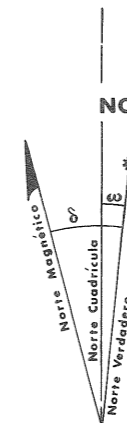
Merindad de Sotoscueva - Prov. de Burgos

Término de Cueva

Efectuado por el Grupo Espeleológico Edelweiss
de la Excm. Diputación Provincial de Burgos

Revisión nº 1

		115
		116
		117

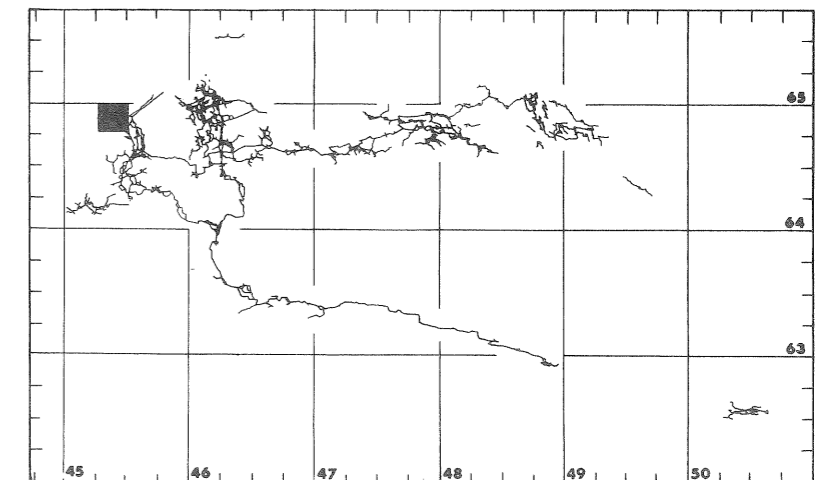


Convergencia de la cuadrícula

$$\omega = 0^{\circ} 28'$$

Declinación magnética

$$\delta = 5^{\circ} 28'$$

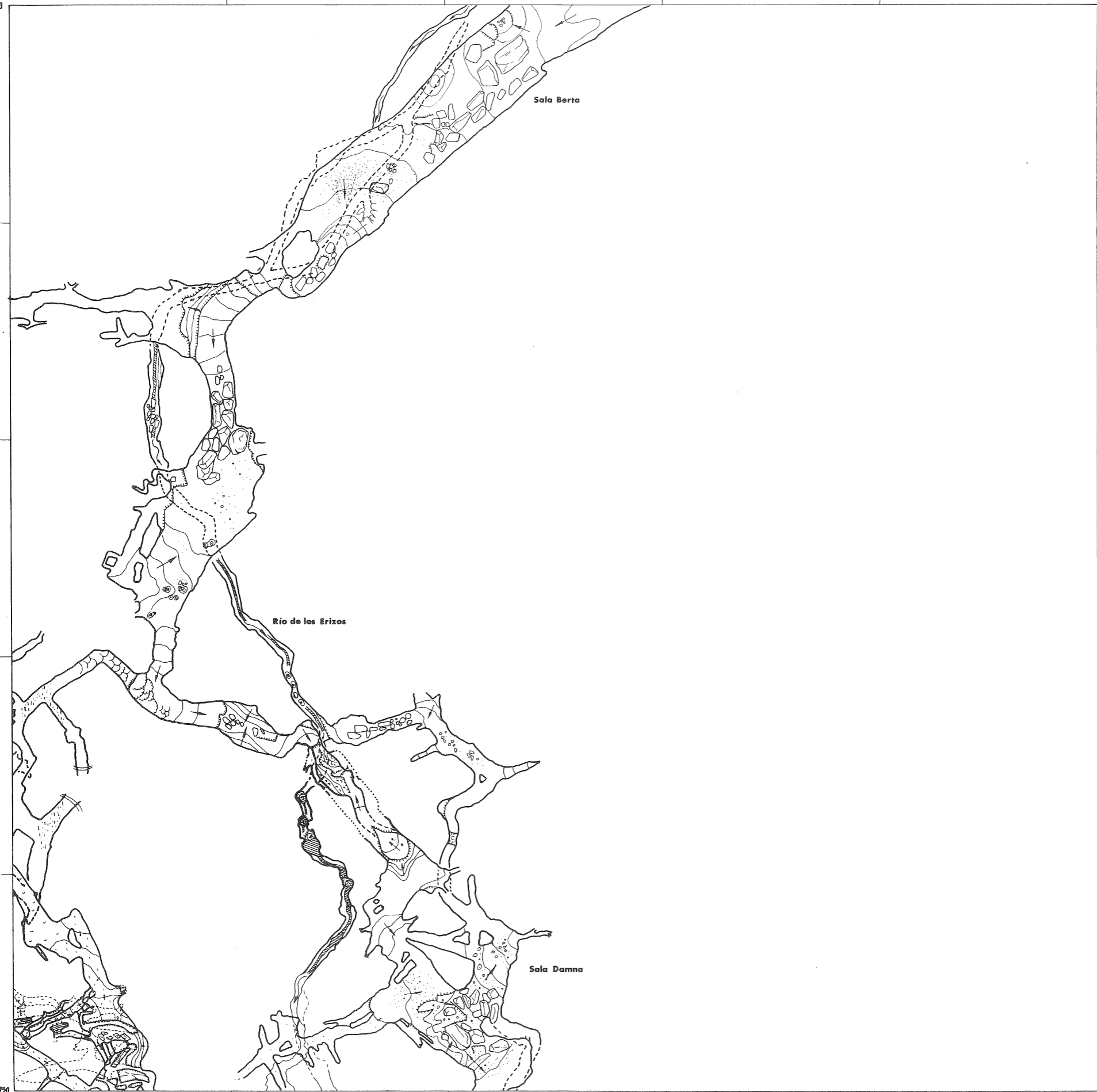


4 . 764 . 750

445 . 250

445 . 500

4 - 765. 000



4 - 764. 750

445. 500

445. 750

COMPLEJO KARSTICO DE OJO GUAREÑA

Cuadrícula
30T VN

Plano General
Hoja 45 64 C D

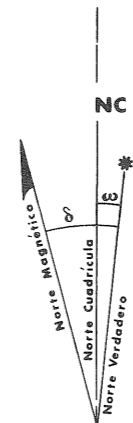
Merindad de Sotoscueva - Prov. de Burgos

Término de Cueva

Efectuado por el Grupo Espeleológico Edelweiss
de la Excm. Diputación Provincial de Burgos

Revisión nº1

	115	116
110		112
106	107	108

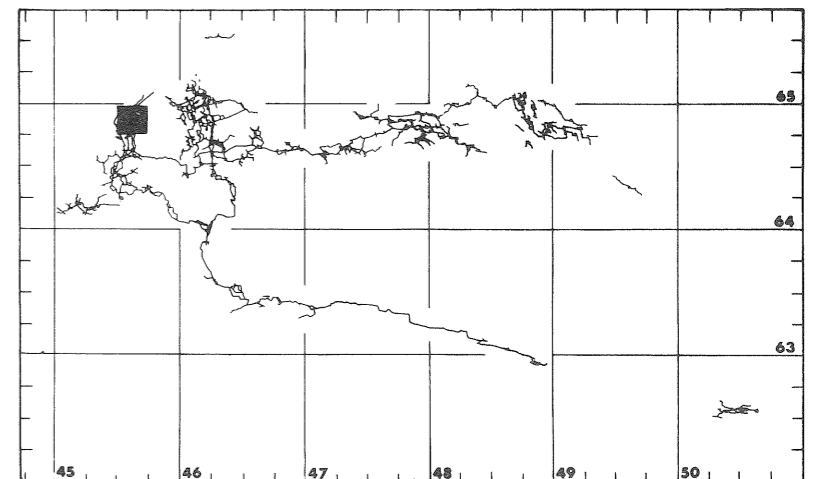


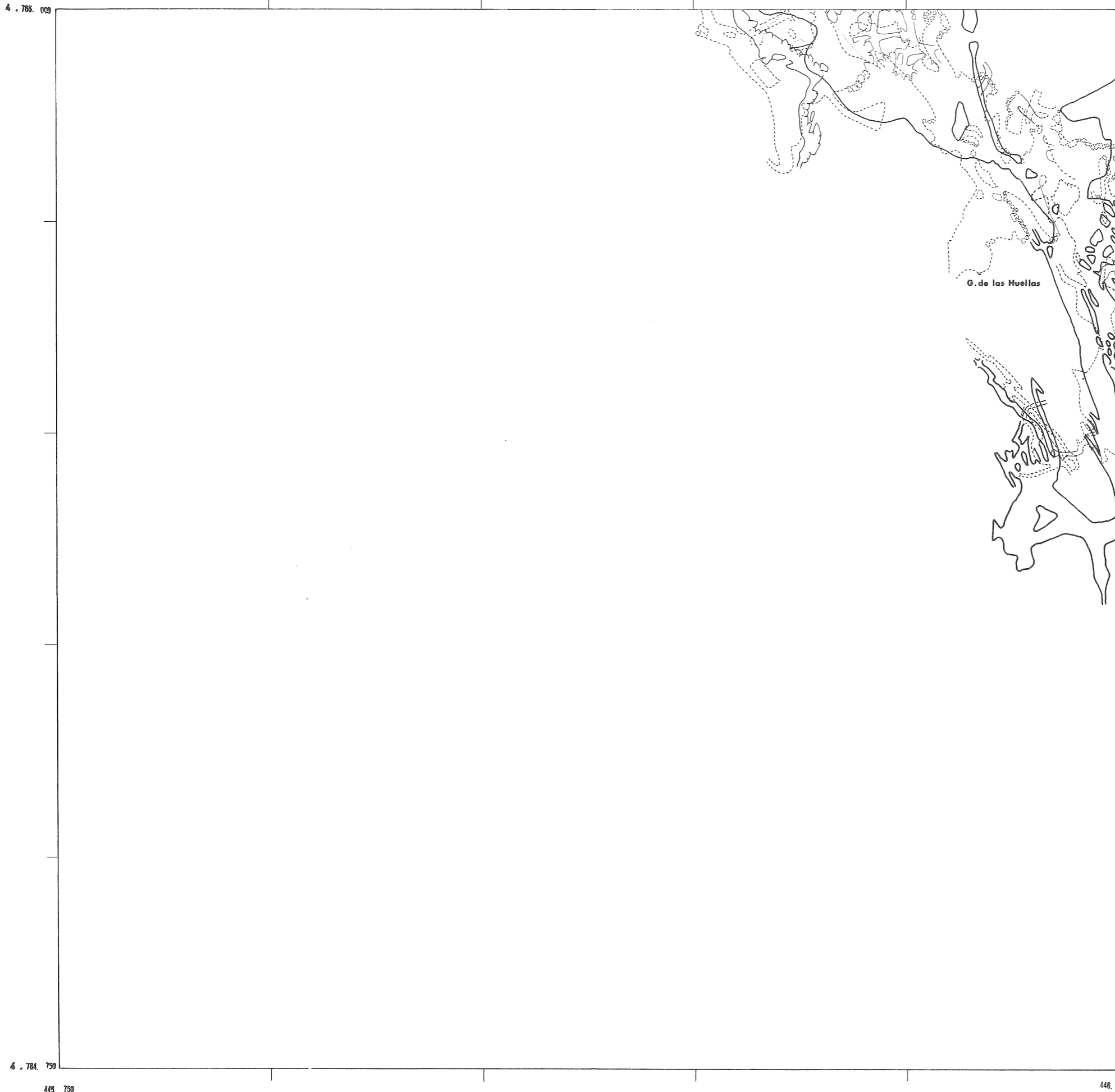
Convergencia de la cuadrícula

$$\omega = 0^{\circ} 28'$$

Declinación magnética

$$\delta = 5^{\circ} 28'$$





COMPLEJO KARSTICO DE OJO GUAREÑA

Cuadrícula
30T VN

Plano General
Hoja 45 64 0 0 0

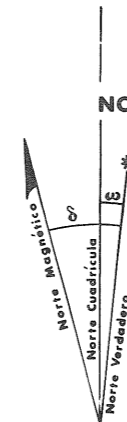
Merindad de Sotoscueva - Prov. de Burgos

Término de Cueva

Efectuado por el Grupo Espeleológico Edelweiss
de la Excm. Diputación Provincial de Burgos

Revisión nº 2

115	116	117
111		113
107	108	109

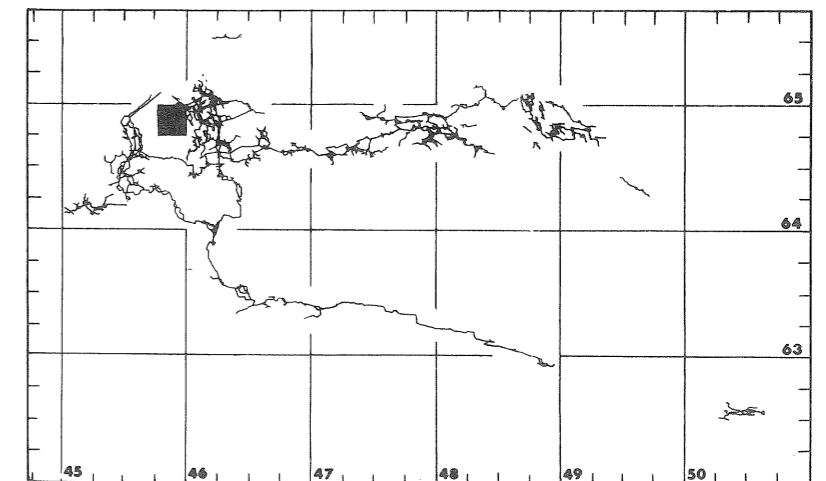


Convergencia de la cuadrícula


$$\omega = 0^\circ 28'$$

Declinación magnética

$$\delta = 5^\circ 28'$$



4.765.000



COMPLEJO KARSTICO DE OJO GUAREÑA

Cuadrícula
30T VN

Plano General
Hoja 45 04 0 0 1

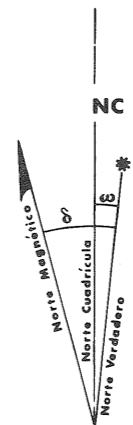
Merindad de Sotocueva - Prov. de Burgos

Término de Cueva

Efectuado por el Grupo Espeleológico Edelweiss
de la Excm. Diputación Provincial de Burgos

Revisión nº 3

115	116	117
151		153
187	188	189

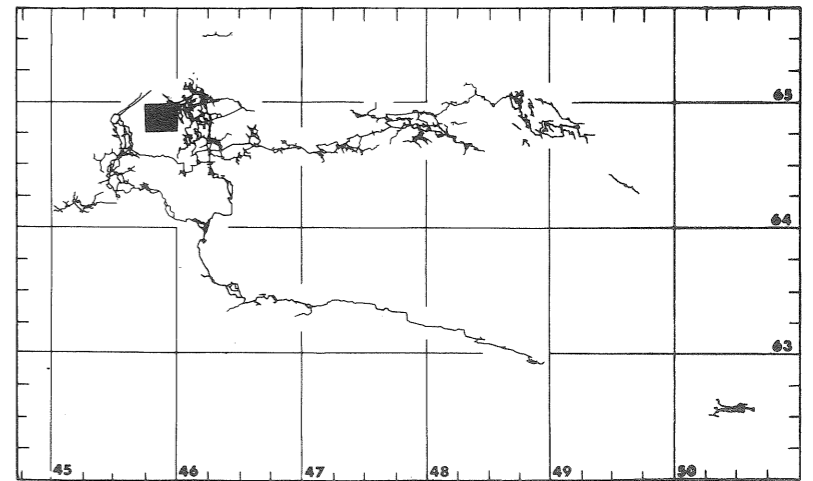


Convergencia de la cuadrícula

$$\omega = 0^{\circ} 28'$$

Declinación magnética

$$\delta = 5^{\circ} 28'$$



4.764.750

449 750

446.000

4 . 785 . 000

Sala G.E.B.U

Sala y G. de las Huellas

COMPLEJO KARSTICO DE OJO GUAREÑA

Cuadrícula
30T VN

Plano General
Hoja 45 64 0 0 2

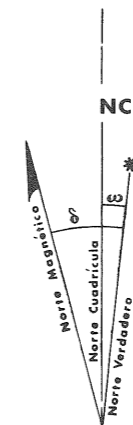
Merindad de Sotoscueva - Prov. de Burgos

Término de Cueva

Efectuado por el Grupo Espeleológico Edelweiss
de la Excm. Diputación Provincial de Burgos

Revisión nº 2

115	116	117
151		153
187	188	189

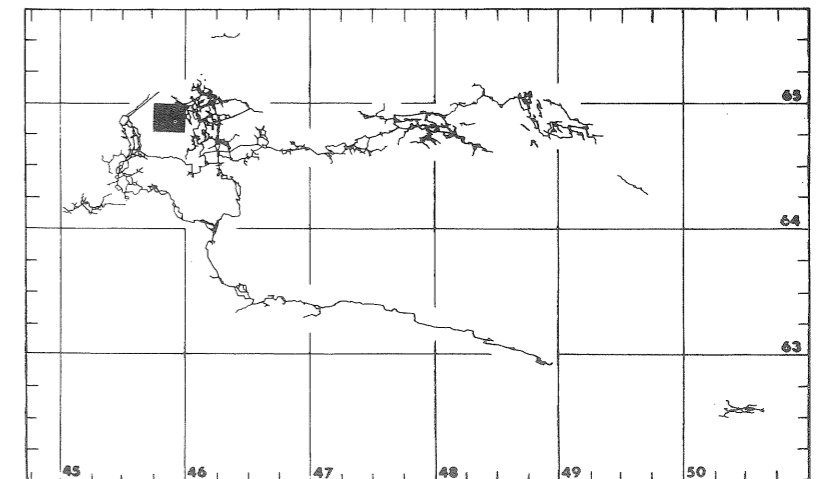


Convergencia de la cuadrícula

$$\omega = 0^{\circ} 28'$$

Declinación magnética

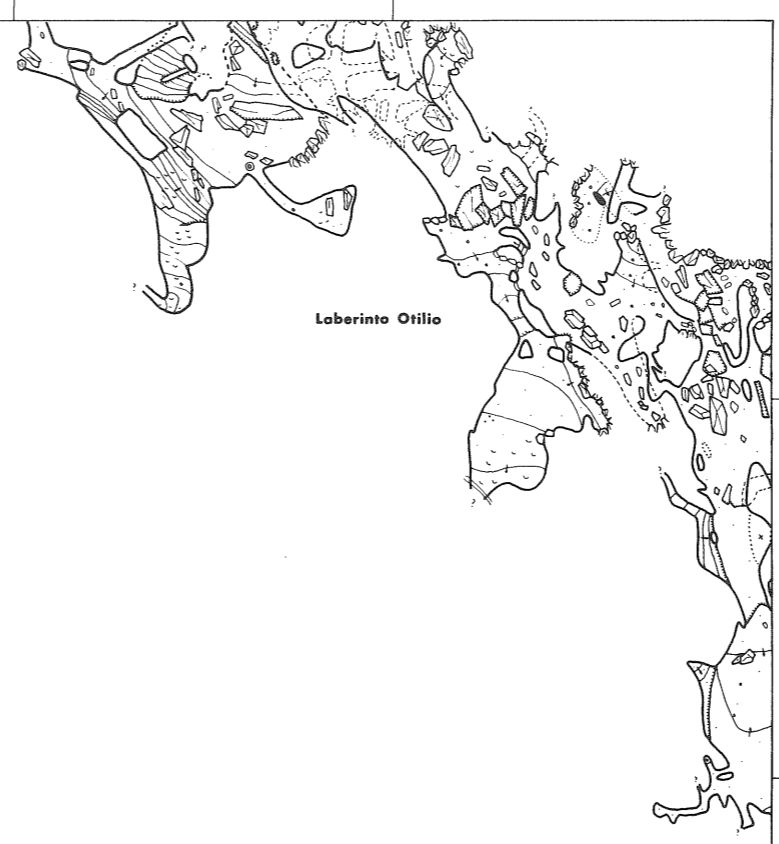
$$\delta = 5^{\circ} 28'$$



4 . 784 . 750

449 . 700

448 . 000



COMPLEJO KARSTICO DE OJO GUAREÑA

Cuadrícula
30T VN

Plano General.
Hoja 45 64 0 0 3

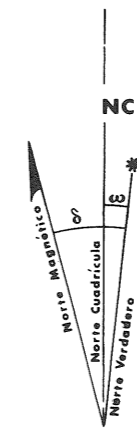
Merindad de Sotocueva - Prov. de Burgos

Término de Cueva

Efectuado por el Grupo Espeleológico Edelweiss
de la Excmo. Diputación Provincial de Burgos

Revisión nº 2

115	116	117
151		153
187	188	189

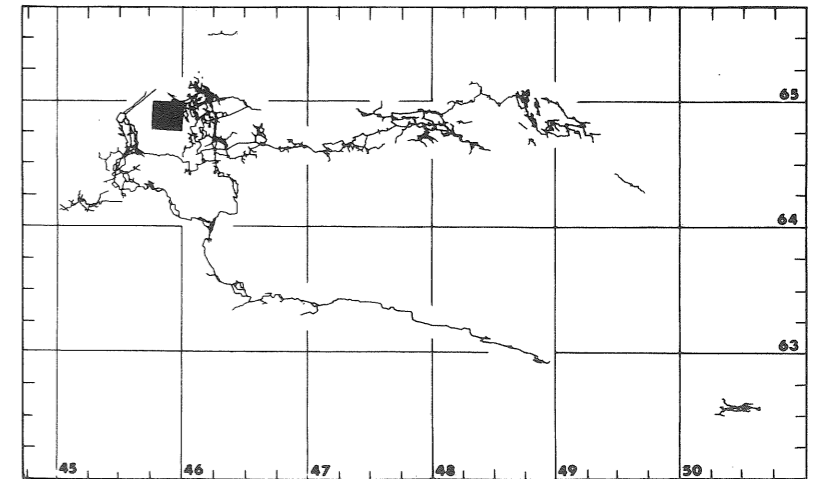


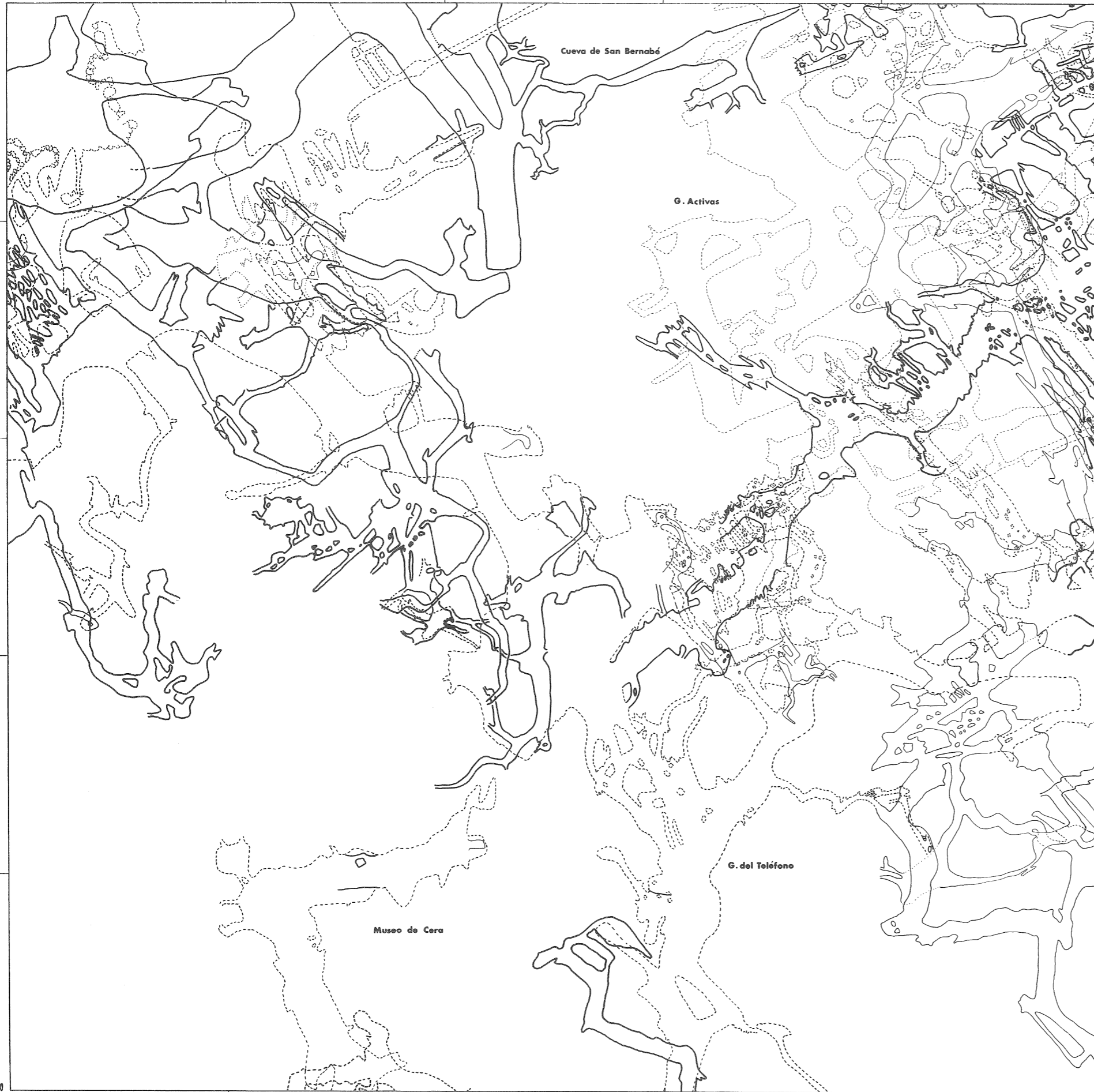
Convergencia de la cuadrícula

$$\omega = 0^{\circ} 28'$$

Declinación magnética

$$\delta = 5^{\circ} 28'$$





COMPLEJO KARSTICO DE OJO GUAREÑA

Cuadrícula
30T VN

Plano General
Hoja 46 64 A D 0

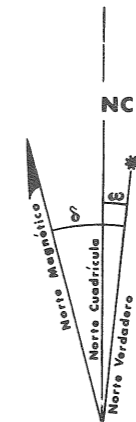
Merindad de Sotoscueva - Prov. de Burgos

Término de Cueva

Efectuado por el Grupo Espeleológico Edelweiss
de la Excm. Diputación Provincial de Burgos

Revisión nº 3

116	117	118
152		154
188	189	190

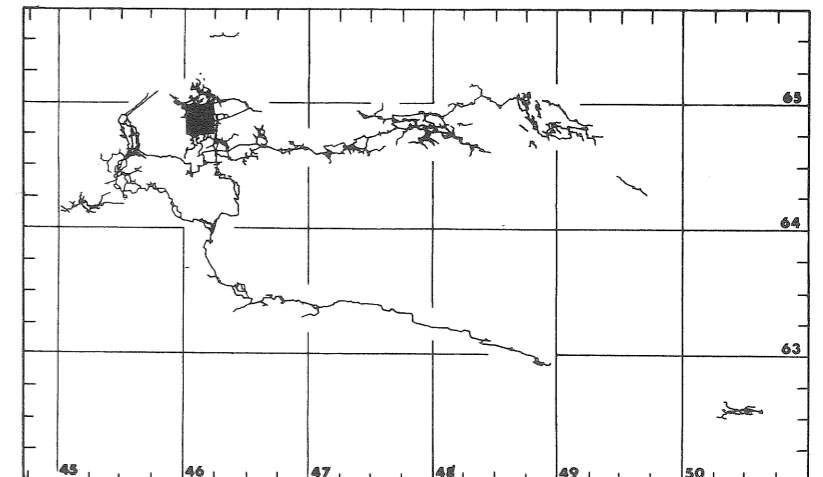


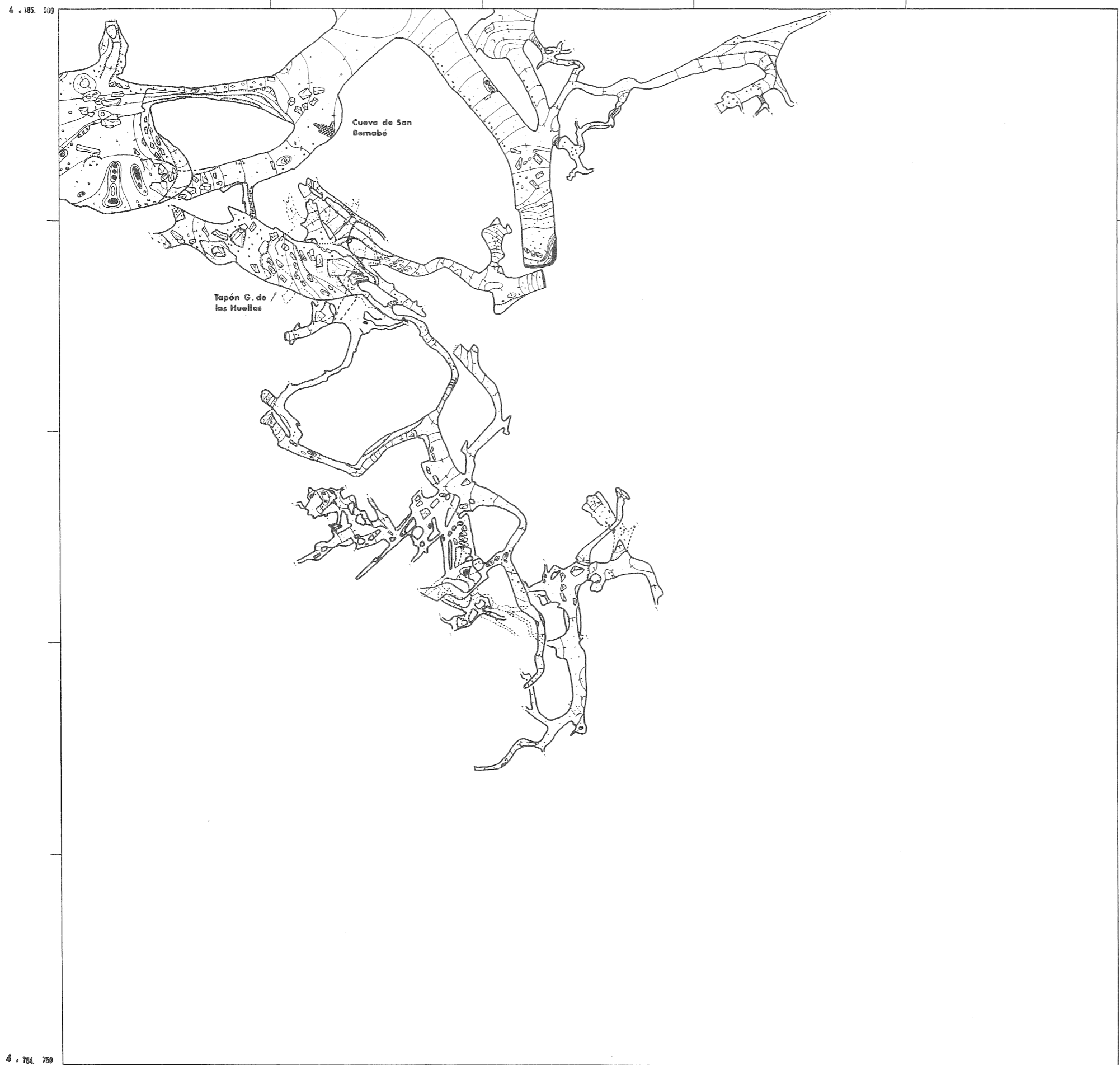
Convergencia de la cuadrícula

$$\omega = 0^\circ 28'$$

Declinación magnética

$$\delta = 5^\circ 28'$$





COMPLEJO KARSTICO DE OJO GUAREÑA

Cuadrícula
30T VN

Plano General
Hoja 46 64 A D I

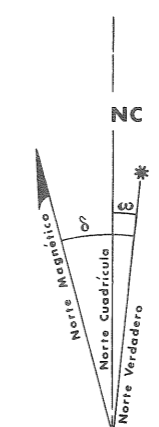
Merindad de Sotoscueva - Prov. de Burgos

Término de Cueva

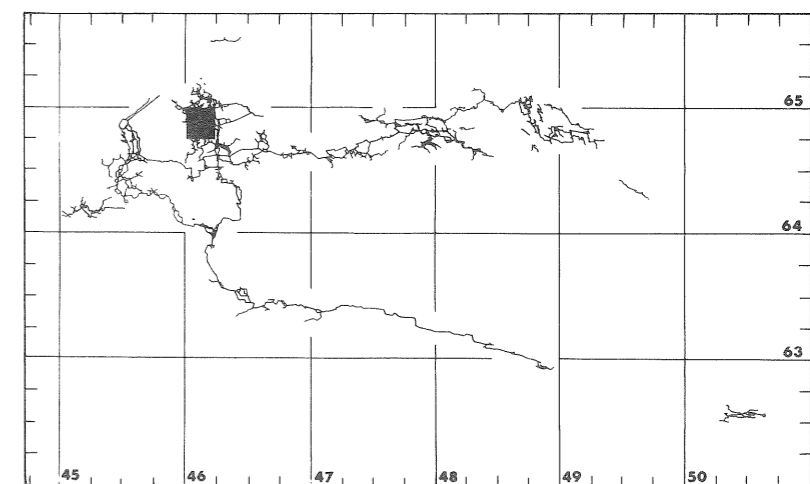
Efectuado por el Grupo Espeleológico Edelweiss
de la Excm. Diputación Provincial de Burgos

Revisión nº 3

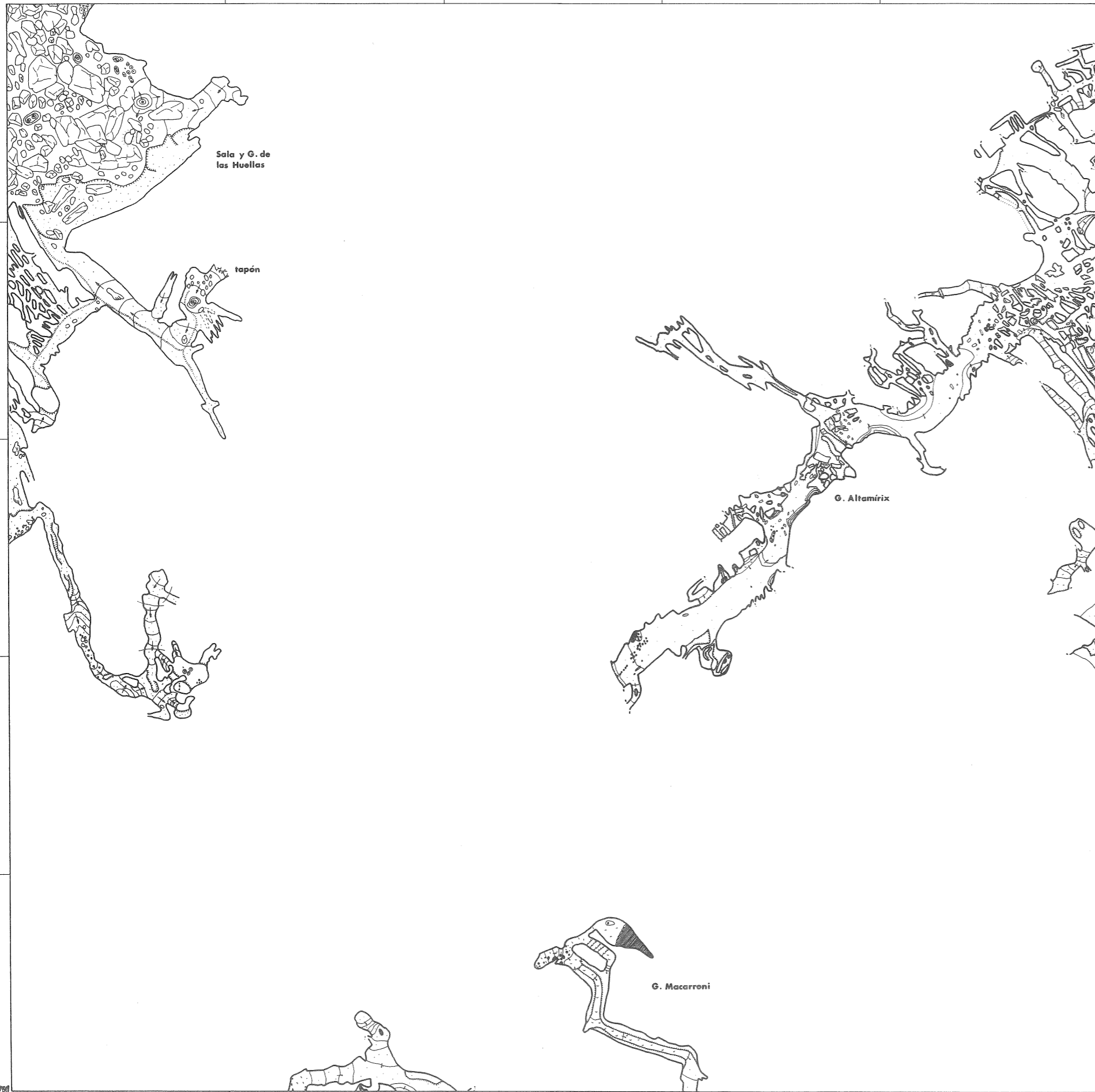
116	117	118
152		154
188	189	190



Convergencia de la cuadrícula
 $\omega = 0^\circ 28'$
 Declinación magnética
 $\delta = 5^\circ 28'$



4 - 765. 000



4 - 764. 790

448. 008

446. 290

COMPLEJO KARSTICO DE OJO GUAREÑA

Cuadrícula
30T VN

Plano General
Hoja 48 64 A D 2

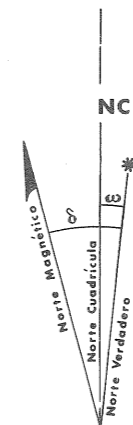
Merindad de Sotoscueva - Prov. de Burgos

Término de Cueva

Efectuado por el Grupo Espeleológico Edelweiss
de la Excm. Diputación Provincial de Burgos

Revisión nº 2

116	117	118
182		184
188	189	190

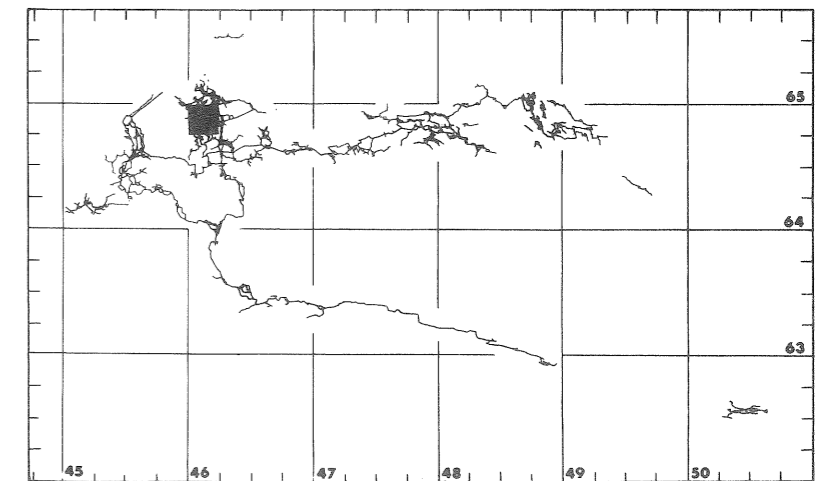


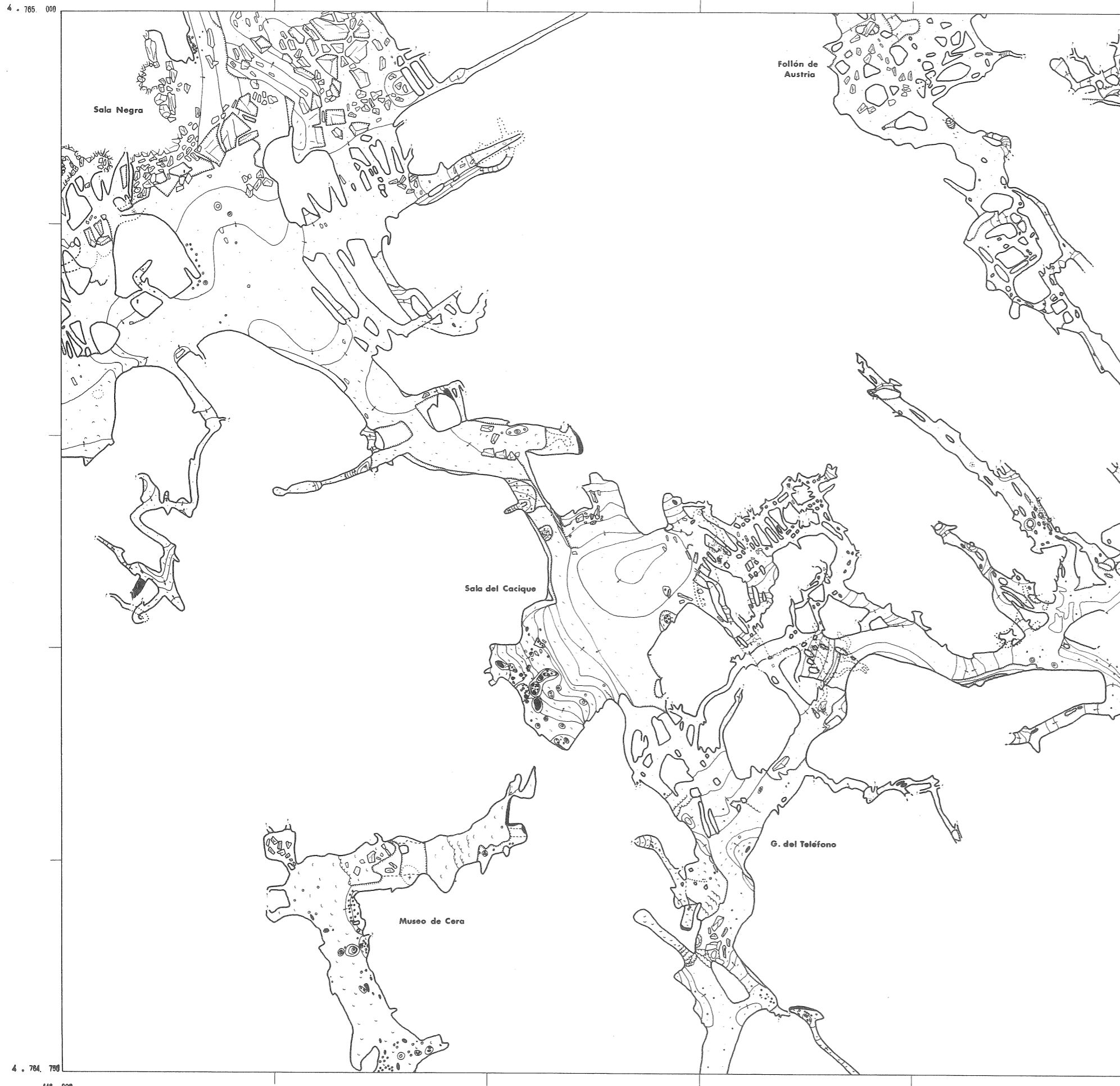
Convergencia de la cuadrícula

$$\omega = 0^\circ 28'$$

Declinación magnética

$$\delta = 5^\circ 28'$$





COMPLEJO KARSTICO DE OJO GUAREÑA

Cuadrícula
30T VN

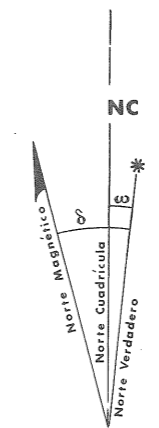
Plano General
Hoja 48 64 A D 3

Merindad de Sotoscueva - Prov. de Burgos

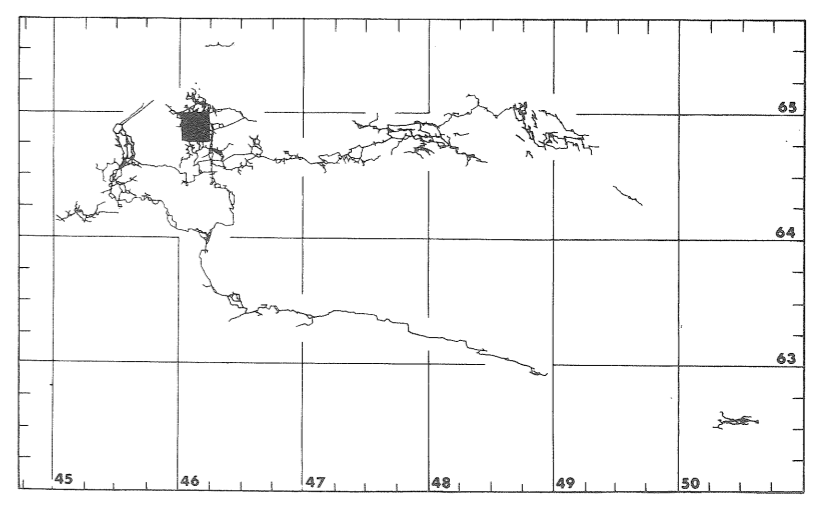
Término de Cueva

Efectuado por el Grupo Espeleológico Edelweiss
de la Excm. Diputación Provincial de Burgos
Revisión nº 3

116	117	118
152		154
188	189	190



Convergencia de la cuadrícula
 $\omega = 0^\circ 28'$
Declinación magnética
 $\delta = 5^\circ 28'$



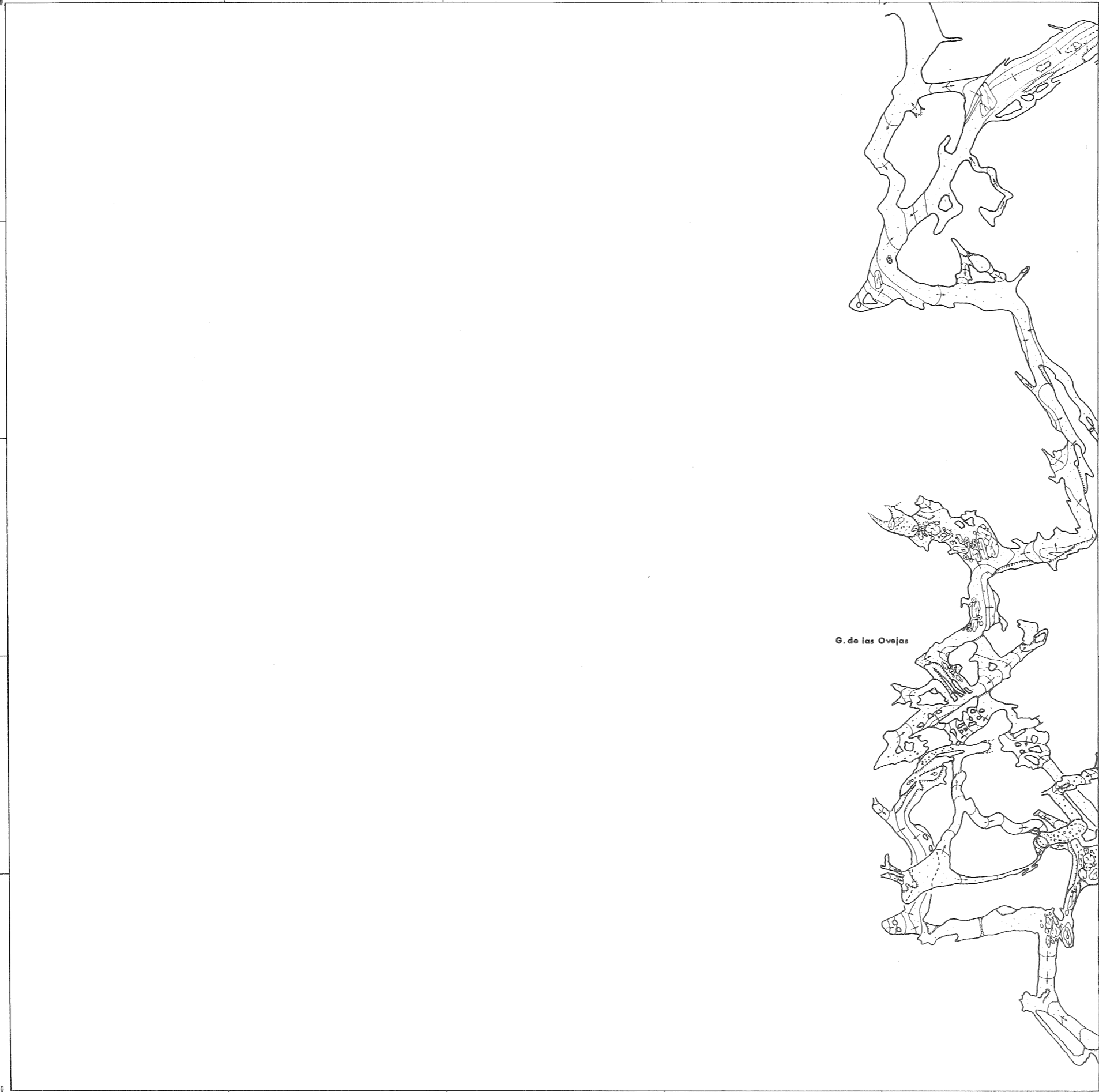
4 . 765 . 000

4 . 764 . 750

448 . 000

448 . 250

4 - 785. 000



COMPLEJO KARSTICO DE OJO GUAREÑA

Cuadrícula
30T VN

Plano General
Hoja 46 64 A D 4

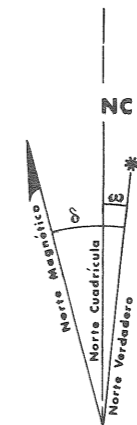
Merindad de Sotocueva - Prov. de Burgos

Término de Cueva

Efectuado por el Grupo Espeleológico Edelweiss
de la Excmo. Diputación Provincial de Burgos

Revisión nº3

116	117	118
152		154
188	189	190

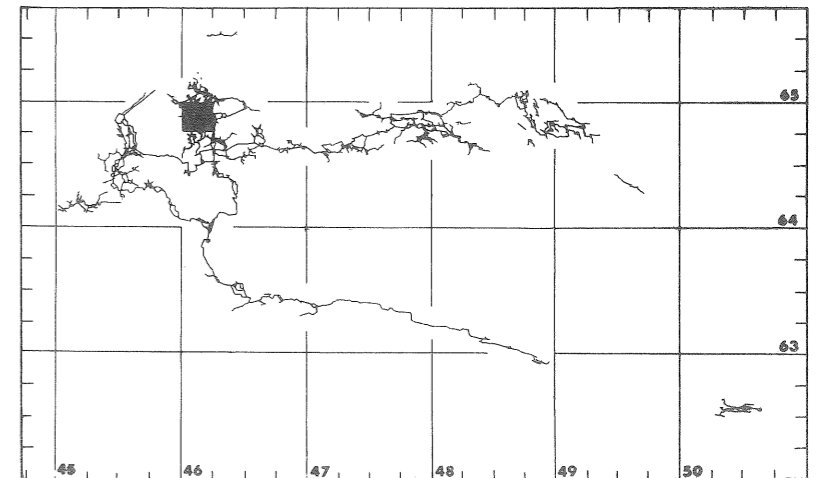


Convergencia de la cuadrícula

$$\omega = 0^{\circ} 28'$$

Declinación magnética

$$\delta = 5^{\circ} 28'$$



4 - 784. 750

448. 000

448. 250

COMPLEJO KARSTICO DE OJO GUAREÑA

Cuadrícula
30T VN

Plano General
Hoja 46 64 A D 5

Merindad de Sotoscueva - Prov. de Burgos

Término de Cueva

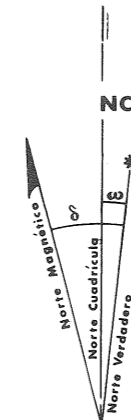
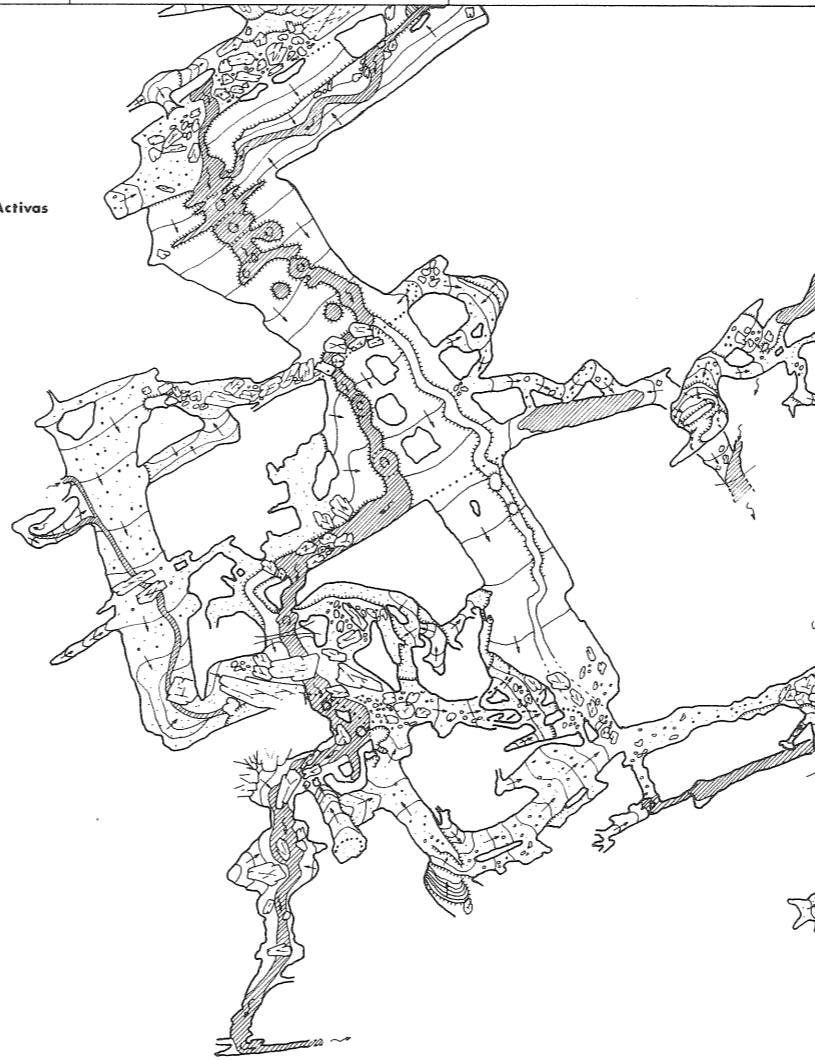
Efectuado por el Grupo Espeleológico Edelweiss
de la Excm. Diputación Provincial de Burgos

Revisión nº 2

116	117	118
152		154
188	189	190

4 - 785. 000

G. Activas



Convergencia de la cuadrícula

$$\omega = 0^{\circ} 28'$$

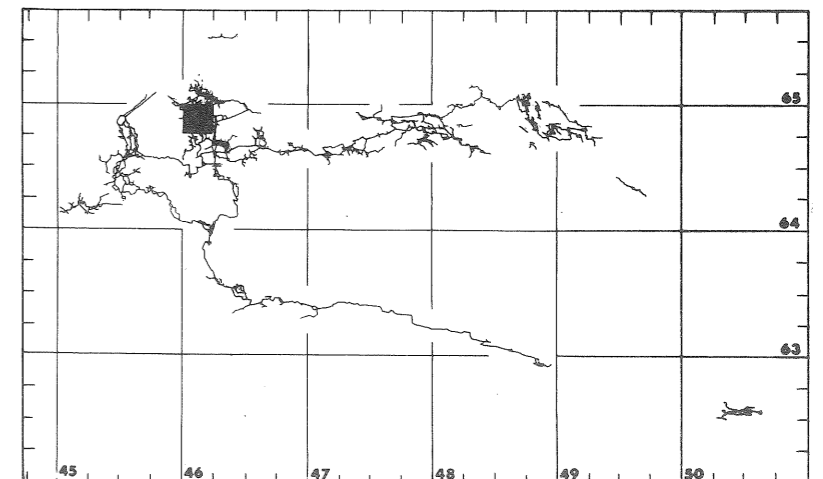
Declinación magnética

$$\delta = 5^{\circ} 28'$$

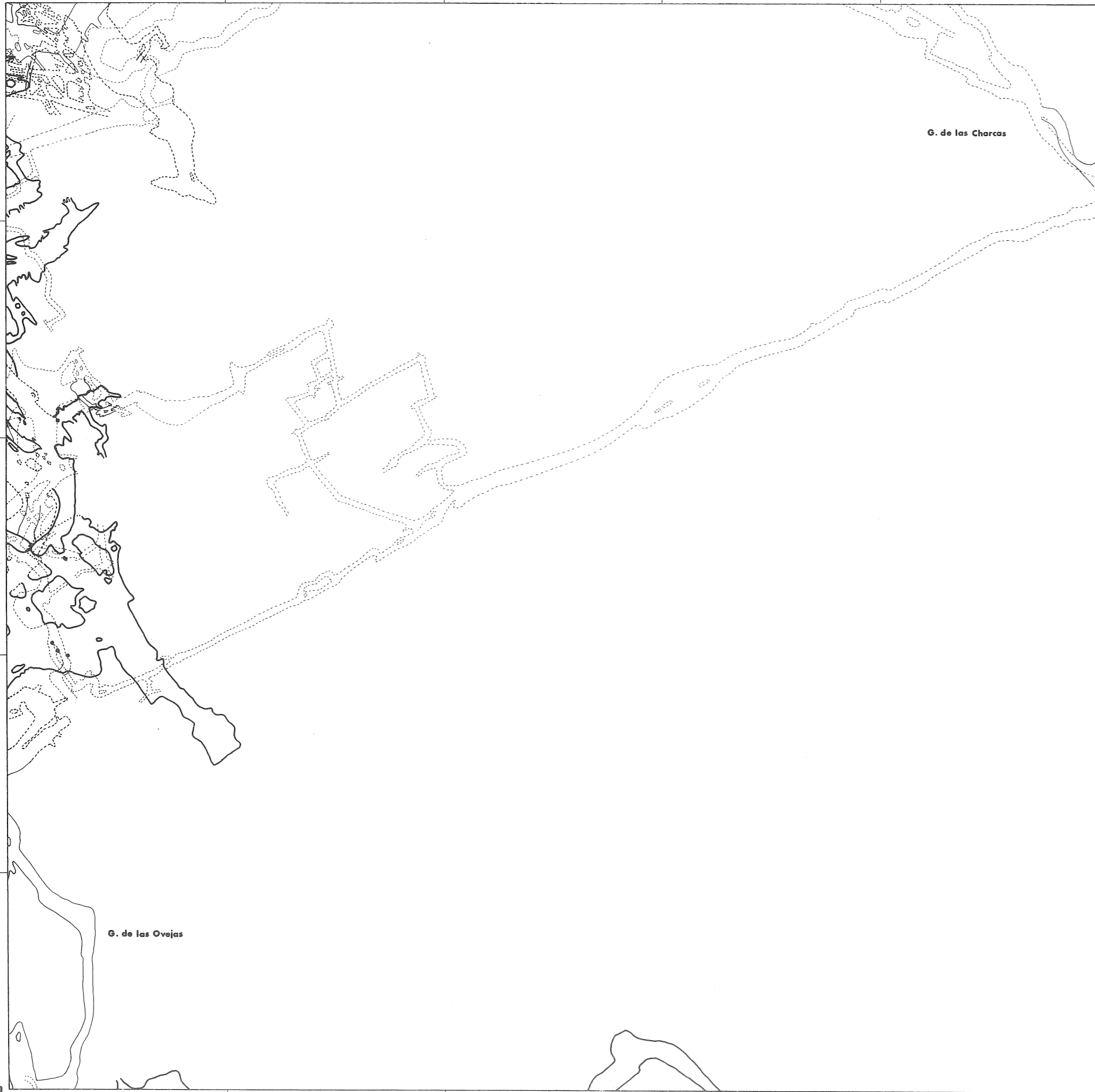
4 - 784. 750

448. 000

448. 250



4 - 785 000



4 - 784 750

448 250

448 500

COMPLEJO KARSTICO DE OJO GUAREÑA

Cuadrícula
30T VN

Plano General
Hoja 48 64 8 0 0

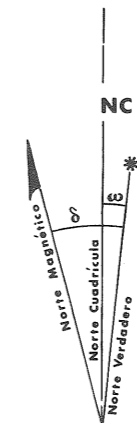
Merindad de Sotoscueva - Prov. de Burgos

Término de Cueva

Efectuado por el Grupo Espeleológico Edelweiss
de la Excm. Diputación Provincial de Burgos

Revisión nº 3

117	118	
153		155
189	190	191

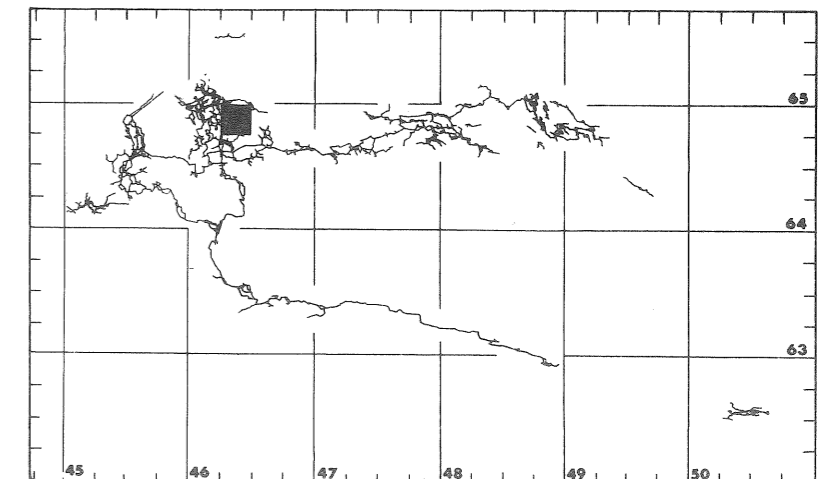


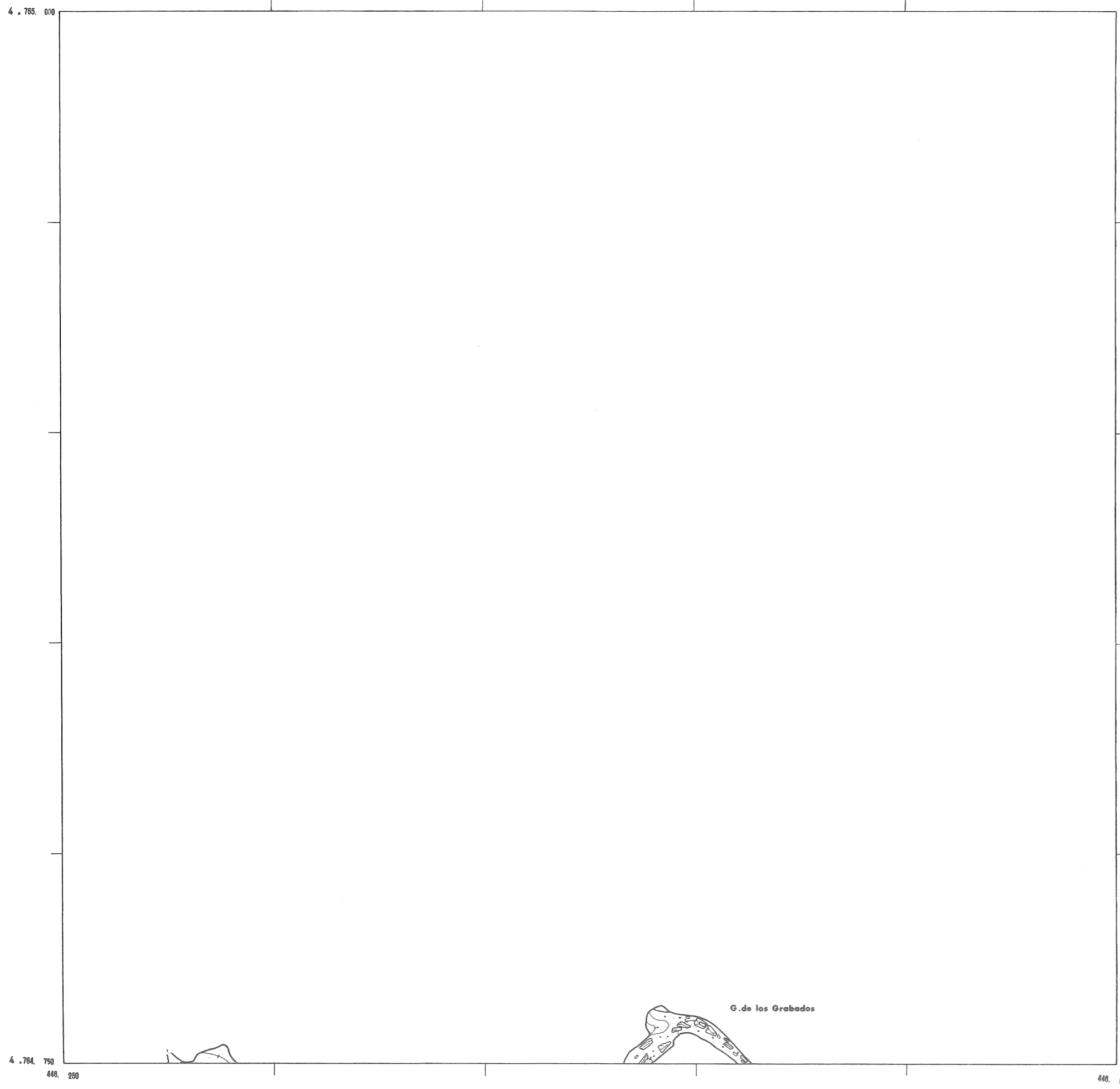
Convergencia de la cuadrícula

$$\omega = 0^{\circ} 28'$$

Declinación magnética

$$\delta = 5^{\circ} 28'$$





COMPLEJO KARSTICO DE OJO GUAREÑA

Cuadrícula
30T VN

Plano General
Hoja 46 04 B D 1

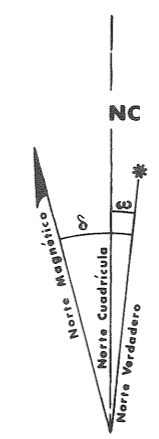
Merindad de Sotocueva - Prov. de Burgos

Término de Cueva

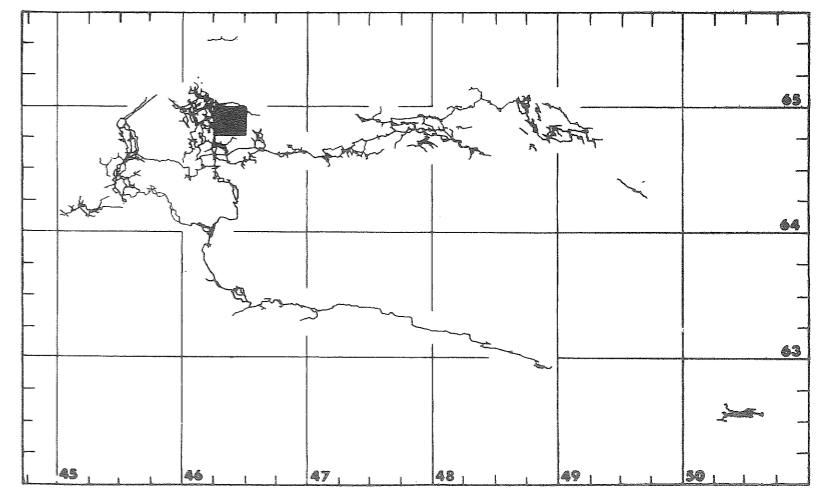
Efectuado por el Grupo Espeleológico Edelweiss
de la Excm. Diputación Provincial de Burgos

Revisión nº 2


117	118	
153		155
189	190	191



Convergencia de la cuadrícula
 $\omega = 0^\circ 28'$
 Declinación magnética
 $\delta = 5^\circ 28'$



4 - 765. 000



COMPLEJO KARSTICO DE OJO GUAREÑA

Cuadrícula
30T VN

Plano General
Hoja 46 64 B D 2

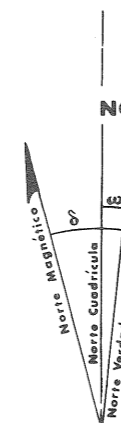
Merindad de Sotoscueva - Prov. de Burgos

Término de Cueva

Efectuado por el Grupo Espeleológico Edelweiss
de la Excm. Diputación Provincial de Burgos

Revisión nº 2

117	118	
153		155
189	190	191

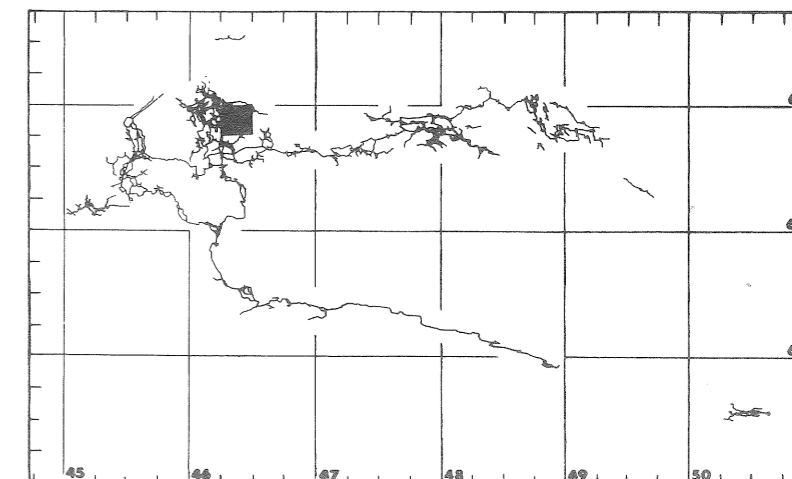


Convergencia de la cuadrícula

$$\omega = 0^{\circ} 28'$$

Declinación magnética

$$\delta = 5^{\circ} 28'$$

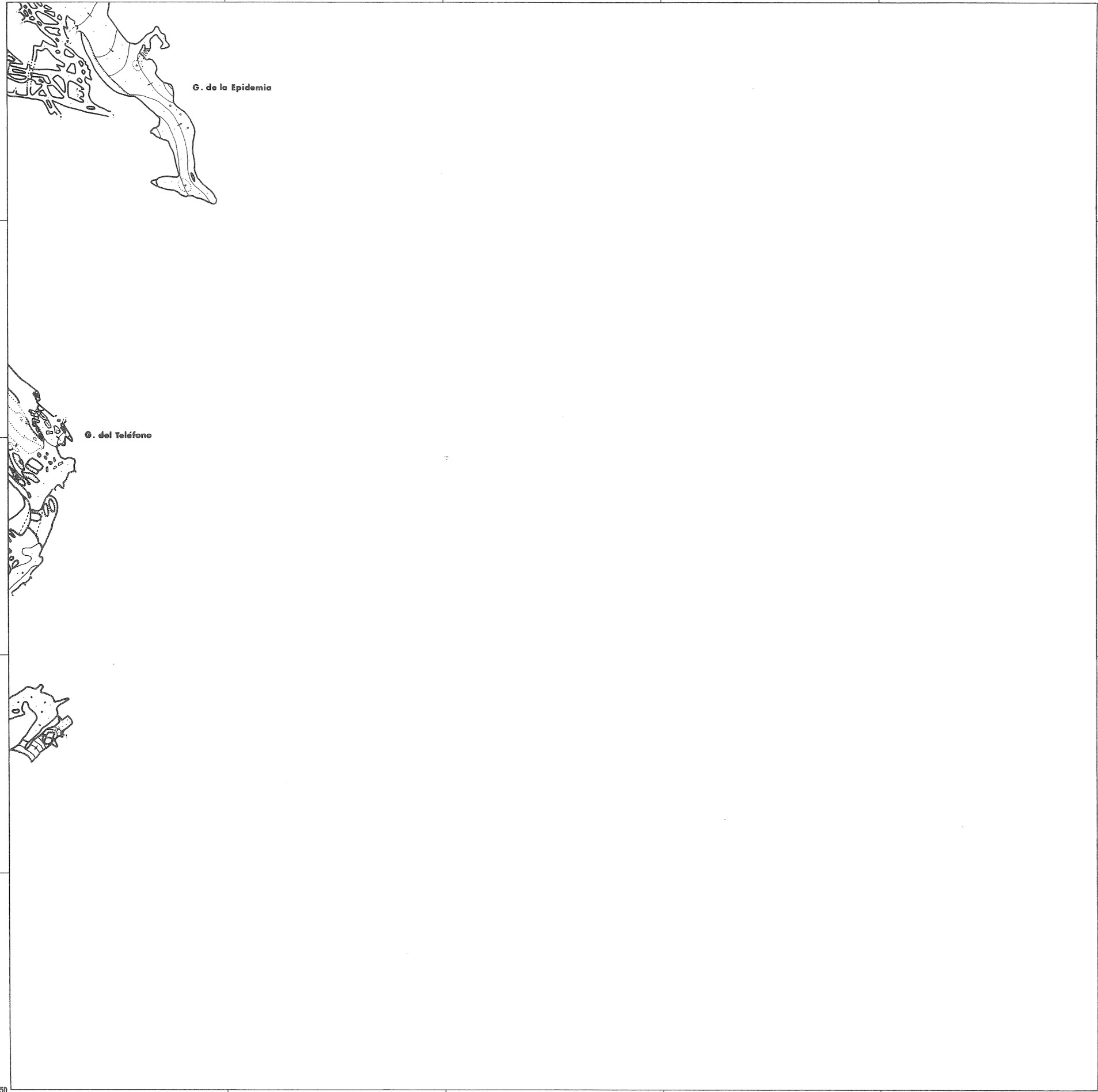


4 - 764. 750

448. 250

448. 500

4. 765. 000



COMPLEJO KARSTICO DE OJO GUAREÑA

Cuadrícula
30T VN

Plano General
Hoja 40 04 00 0 0 0 0

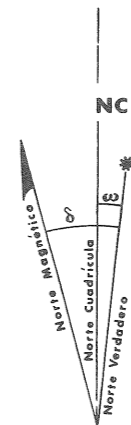
Merindad de Sotoscueva - Prov. de Burgos

Término de Cueva

Efectuado por el Grupo Espeleológico Edelweiss
de la Excm. Diputación Provincial de Burgos

Revisión nº3

117	118	
153		155
189	190	191

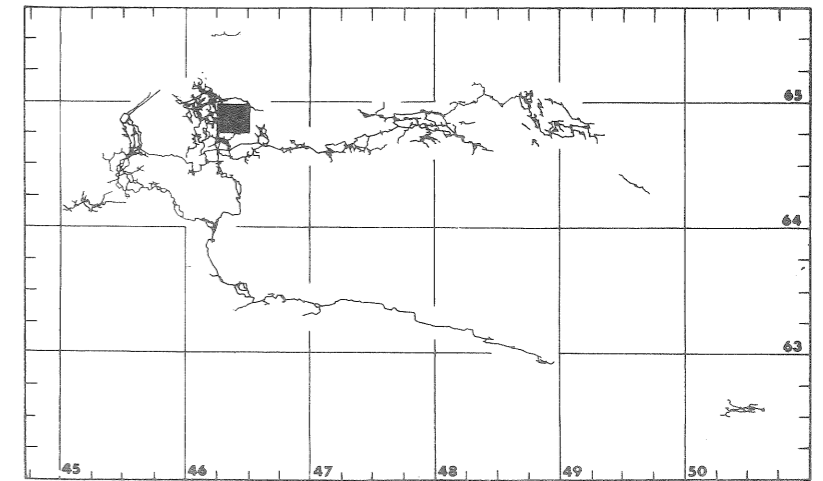


Convergencia de la cuadrícula

$$\omega = 0^{\circ} 28'$$

Declinación magnética

$$\delta = 5^{\circ} 28'$$




4. 764. 750

448. 250

448. 500

4 - 765. 000



4 - 764. 750

448. 250

448. 500

COMPLEJO KARSTICO DE OJO GUAREÑA

Cuadrícula
30T VN

Plano General
Hoja 46 84 B D 4

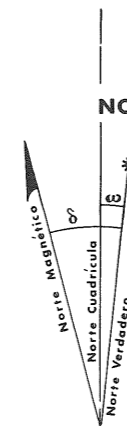
Merindad de Sotoscueva - Prov. de Burgos

Término de Cueva

Efectuado por el Grupo Espeleológico Edelweiss
de la Excm. Diputación Provincial de Burgos

Revisión nº3

117	118	
153		155
189	190	191

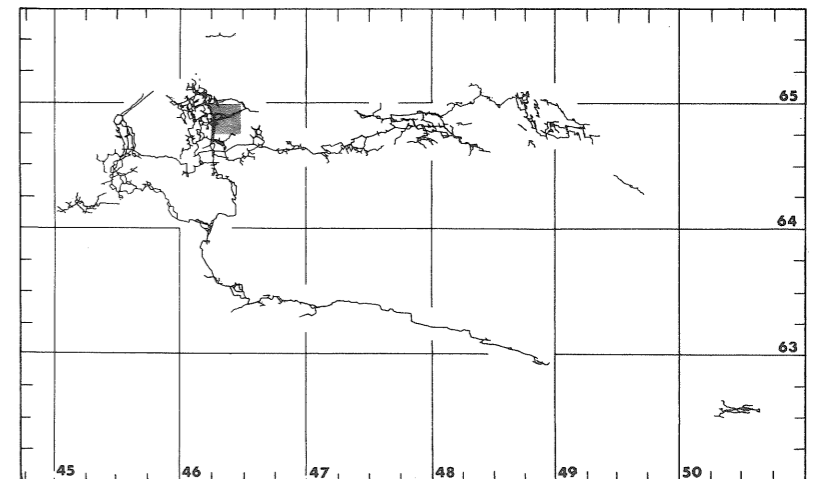


Convergencia de la cuadrícula

$$\omega = 0^{\circ} 28'$$

Declinación magnética

$$\delta = 5^{\circ} 28'$$





COMPLEJO KARSTICO DE OJO GUAREÑA

Cuadrícula
30T VN

Plano General
Hoja 40 04 8 0 5

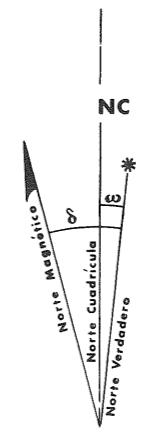
Merindad de Sotoscueva - Prov. de Burgos

Término de Cueva

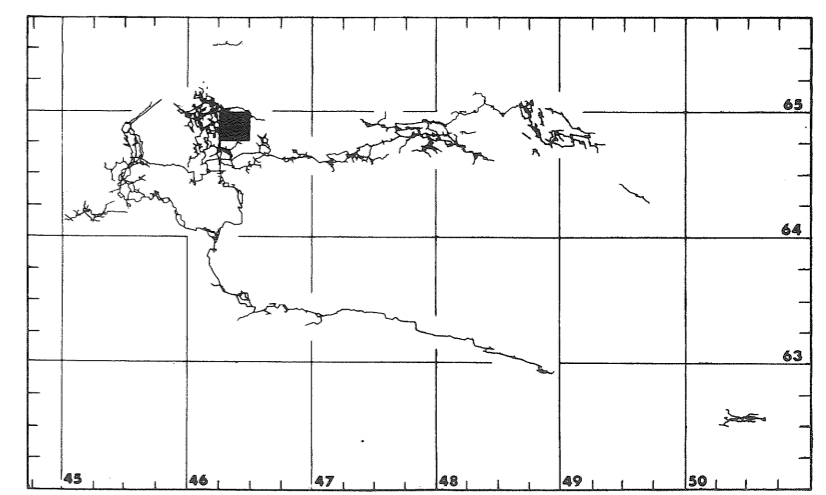
Efectuado por el Grupo Espeleológico Edelweiss
de la Excm. Diputación Provincial de Burgos

Revisión nº2

117	110	
153		155
189	190	191



Convergencia de la cuadrícula
 $\omega = 0^\circ 28'$
 Declinación magnética
 $\delta = 5^\circ 28'$



4. 765. 000



4. 764. 750

488. 500

488. 750

COMPLEJO KARSTICO DE OJO GUAREÑA

Cuadrícula
30T VN

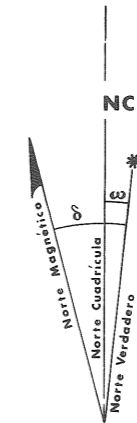
Plano General
Hoja 46 84 c D

Merindad de Sotoscueva - Prov. de Burgos

Término de Cueva

Efectuado por el Grupo Espeleológico Edelweiss
de la Excm. Diputación Provincial de Burgos
Revisión nº 3

118		
164		
190	191	192

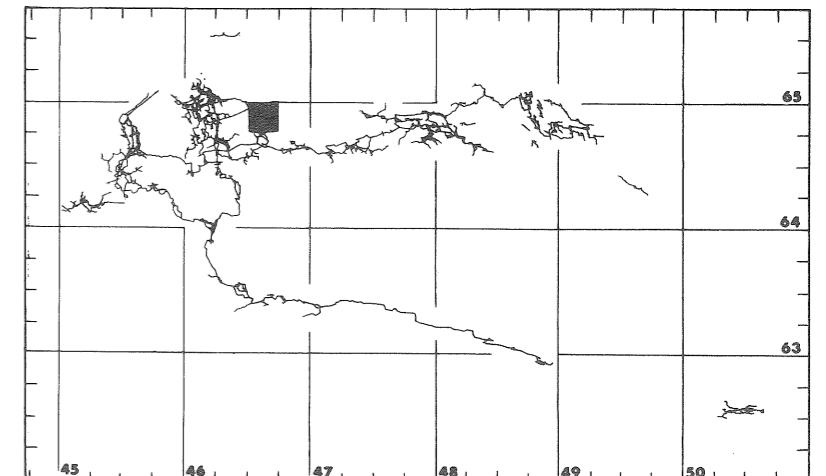


Convergencia de la cuadrícula

$$\omega = 0^{\circ} 28'$$

Declinación magnética

$$\delta = 5^{\circ} 28'$$



4.765.000

4.764.750

447.250

447.500

COMPLEJO KARSTICO DE OJO GUAREÑA

Cuadrícula
30T VN

Plano General
Hoja 47 64 B D

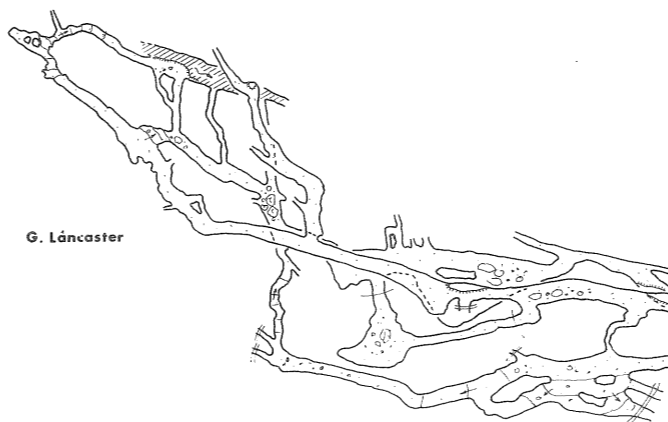
Merindad de Sotoscueva - Prov. de Burgos

Término de Cueva

Efectuado por el Grupo Espeleológico Edelweiss
de la Excm. Diputación Provincial de Burgos

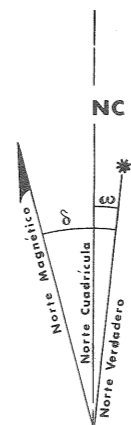
Revisión nº1

		159
193	194	195



G. Lancaster

G. Principal

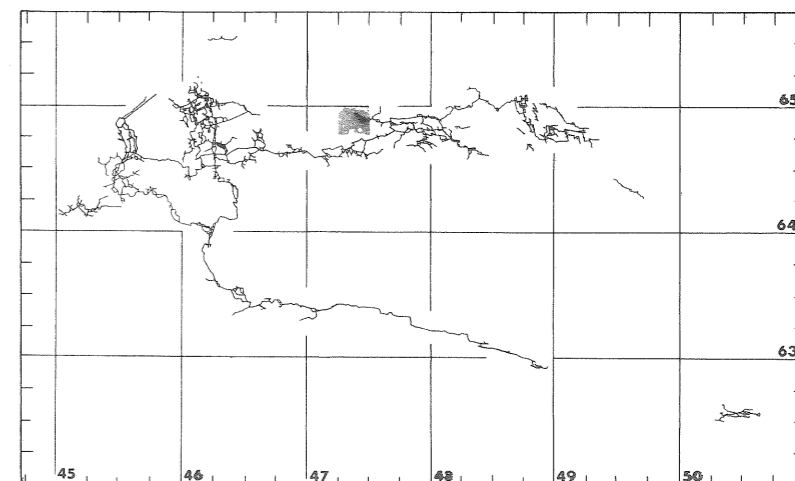


Convergencia de la cuadrícula

$$\omega = 0^{\circ} 28'$$

Declinación magnética

$$\delta = 5^{\circ} 28'$$



4. 766. 000



4. 764. 700

447. 000

447. 750

COMPLEJO KARSTICO DE OJO GUAREÑA

Cuadrícula
30T VN

Plano General
Hoja 47 64 C D 0

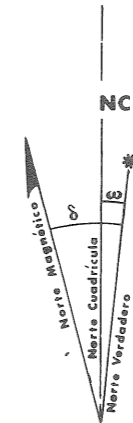
Merindad de Sotoscueva - Prov. de Burgos

Término de Cornejo

Efectuado por el Grupo Espeleológico Edelweiss
de la Excm. Diputación Provincial de Burgos

Revisión nº3

158		160
194	195	196

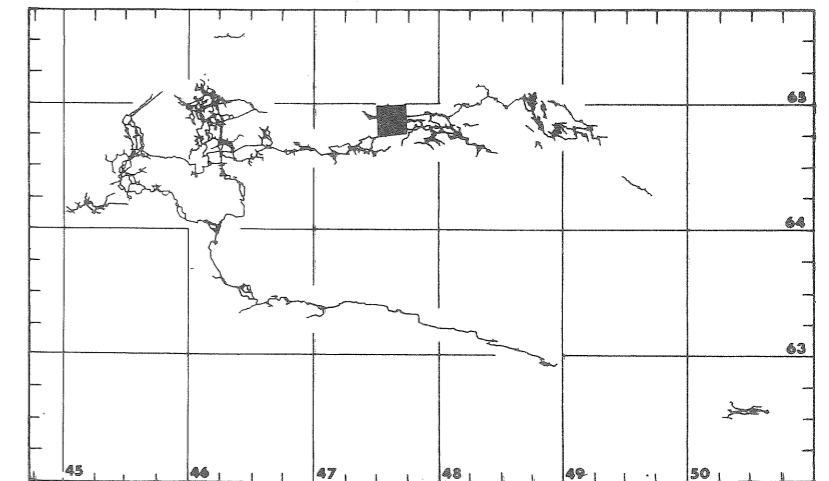


Convergencia de la cuadrícula

$$\omega = 0^\circ 28'$$

Declinación magnética

$$\delta = 5^\circ 28'$$



COMPLEJO KARSTICO DE OJO GUAREÑA

Cuadrícula
30T VN

Plano General
Hoja 47 64 C D 2

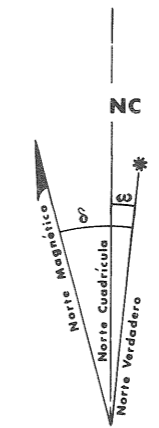
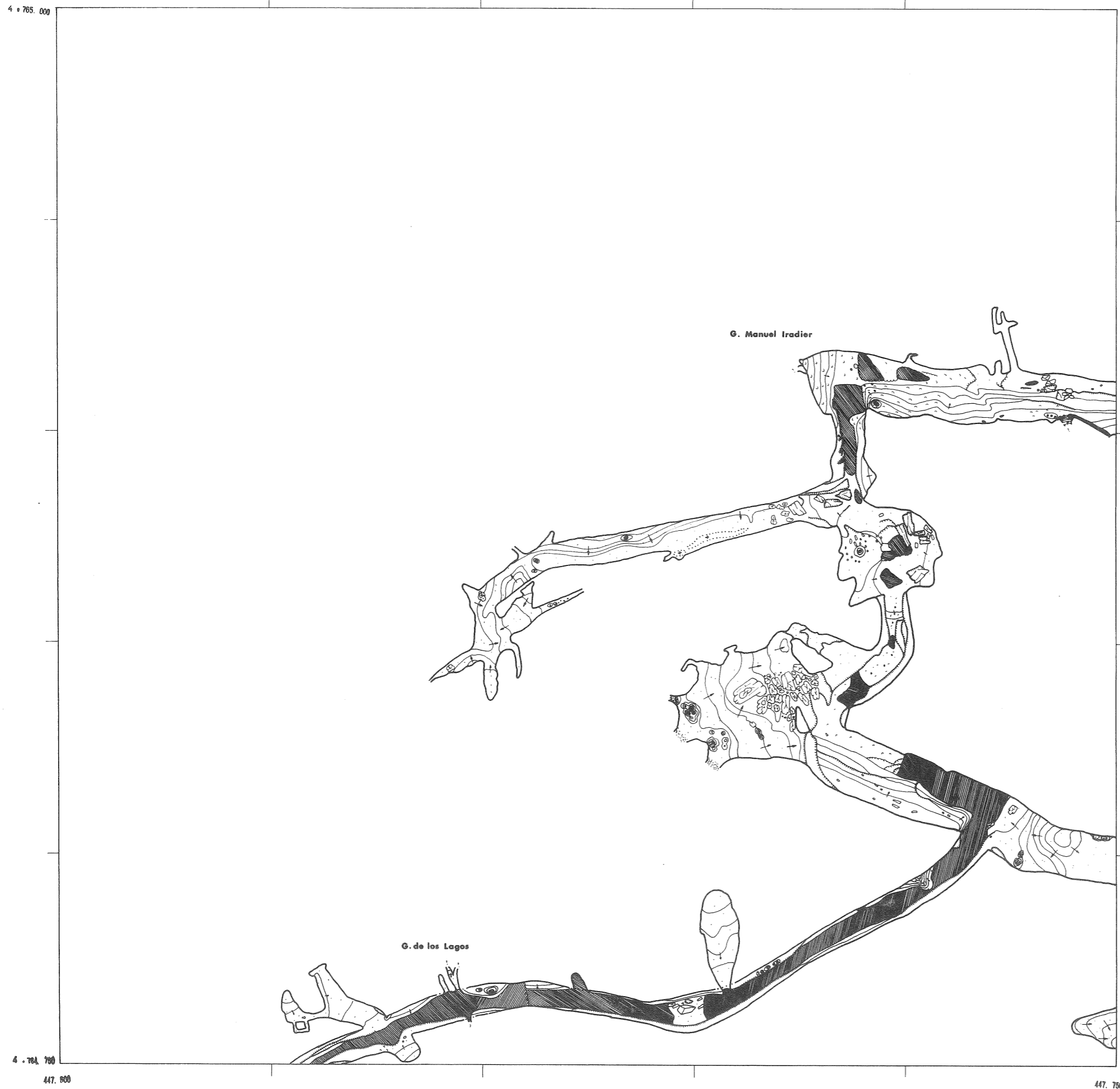
Merindad de Sotoscueva - Prov. de Burgos

Término de Cornejo

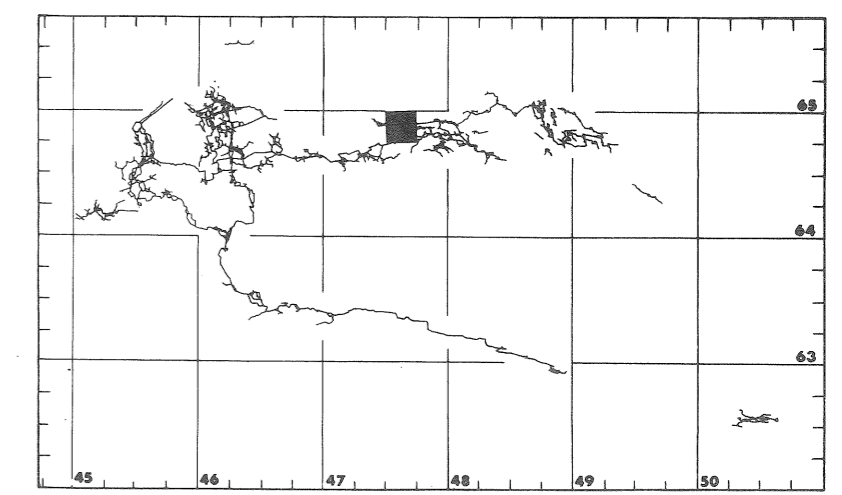
Efectuado por el Grupo Espeleológico Edelweiss
de la Excm. Diputación Provincial de Burgos

Revisión nº 3

150		160
194	195	196



Convergencia de la cuadrícula
 $\omega = 0^{\circ} 28'$
 Declinación magnética
 $\delta = 5^{\circ} 28'$

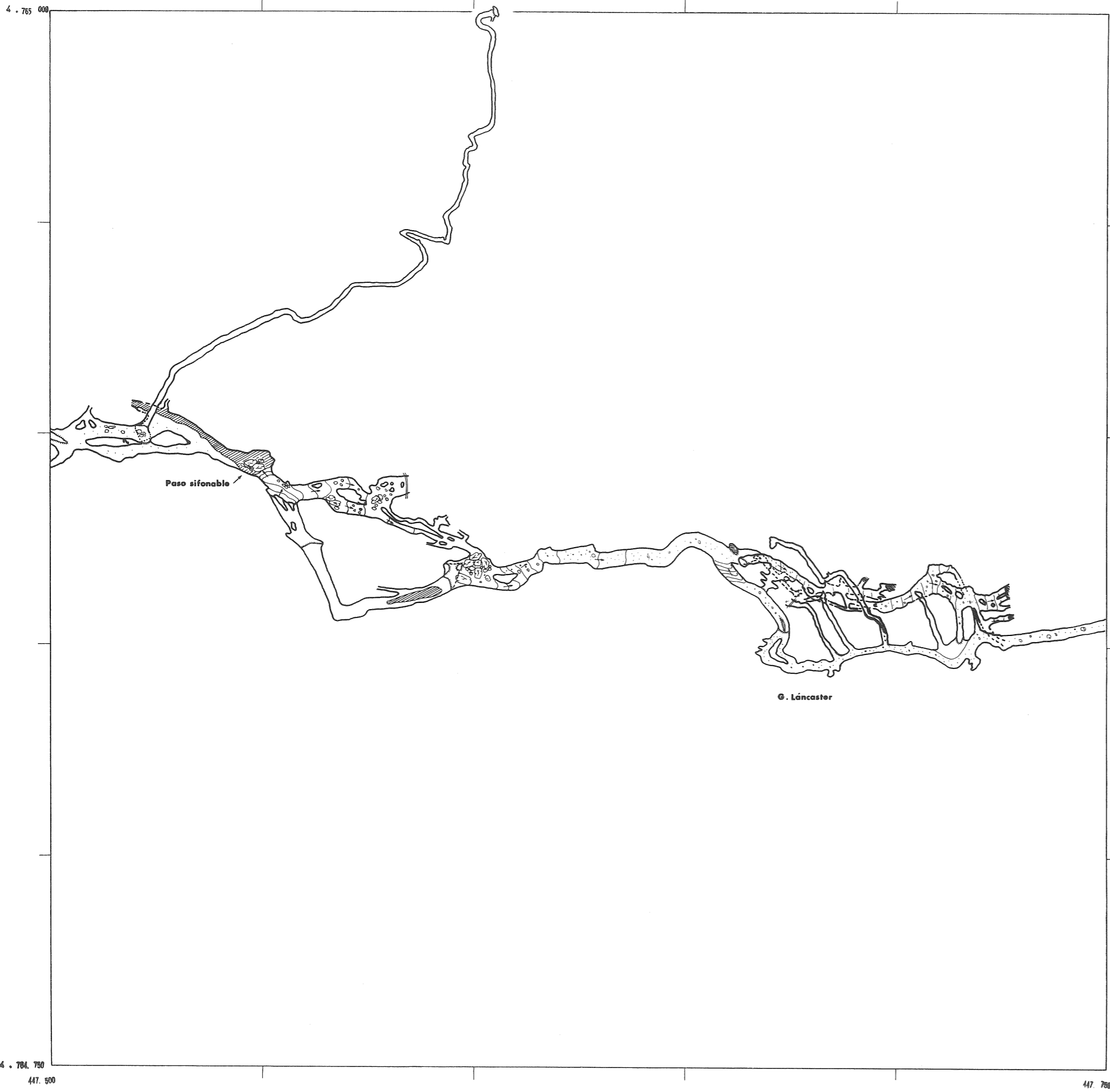


4 765 000

4 764 750

447. 600

447. 750



COMPLEJO KARSTICO DE OJO GUAREÑA

Cuadrícula
30T VN

Plano General
Hoja 47 04 C D 3

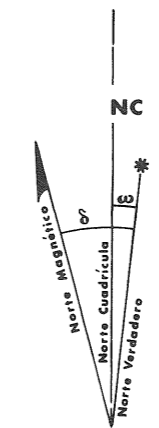
Merindad de Sotoscueva - Prov. de Burgos

Término de Cornejo

Efectuado por el Grupo Espeleológico Edelweiss
de la Excm. Diputación Provincial de Burgos

Revisión nº 1

150		160
194	195	196

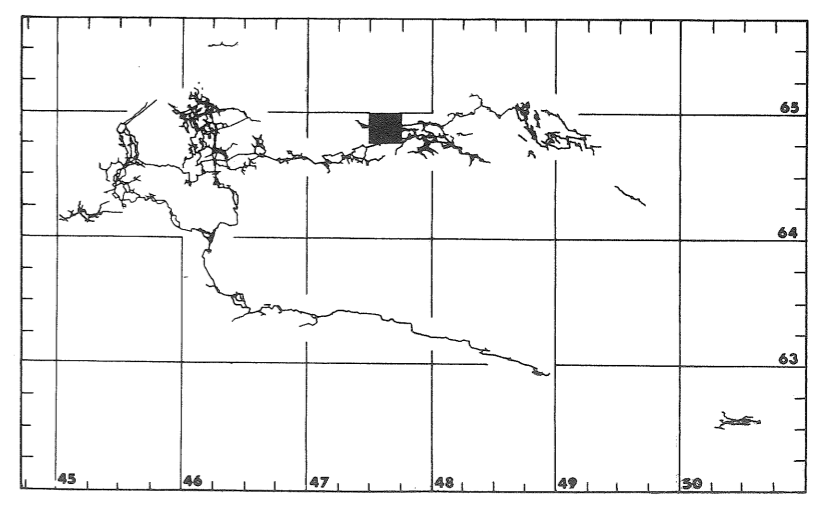


Convergencia de la cuadrícula

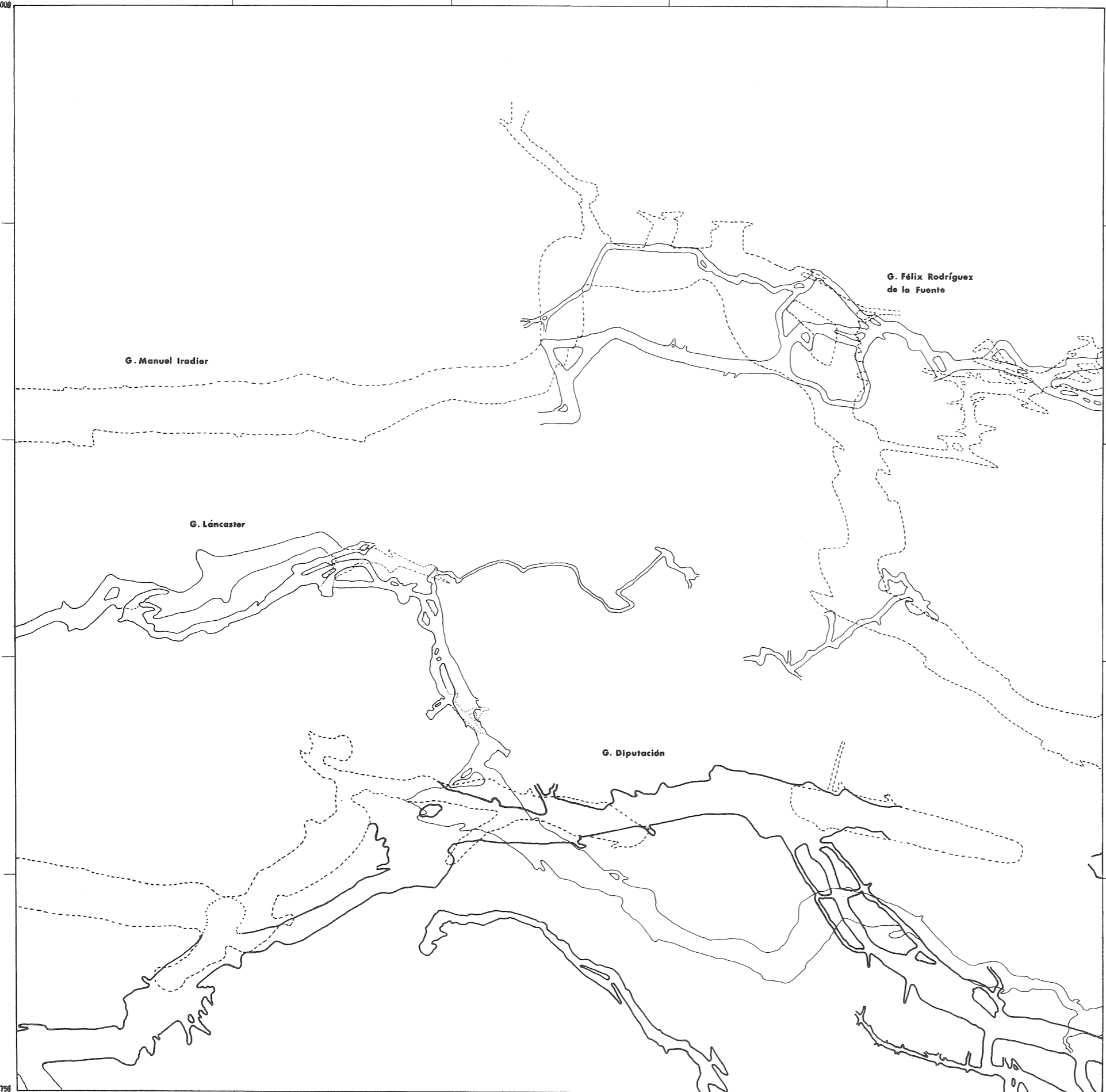
$$\omega = 0^{\circ} 28'$$

Declinación magnética

$$\delta = 5^{\circ} 28'$$



4.765 000



4.764 750

447. 700

448. 000

COMPLEJO KARSTICO DE OJO GUAREÑA

Cuadrícula
30T VN

Plano General
Hoja 47 64 0 0 0

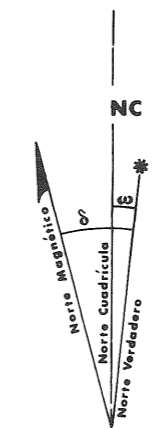
Merindad de Sotoscueva - Prov. de Burgos

Término de Cornejo

Efectuado por el Grupo Espeleológico Edelweiss
de la Excm. Diputación Provincial de Burgos

Revisión nº 3

		125
159		161
195	196	197

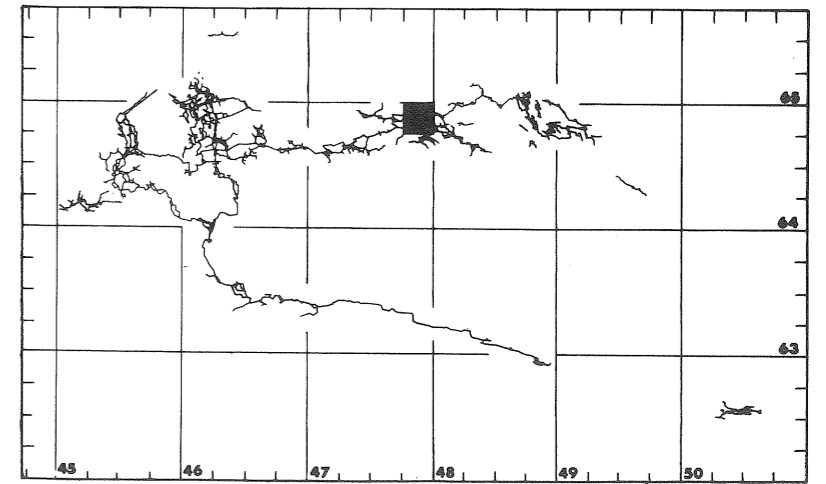


Convergencia de la cuadrícula

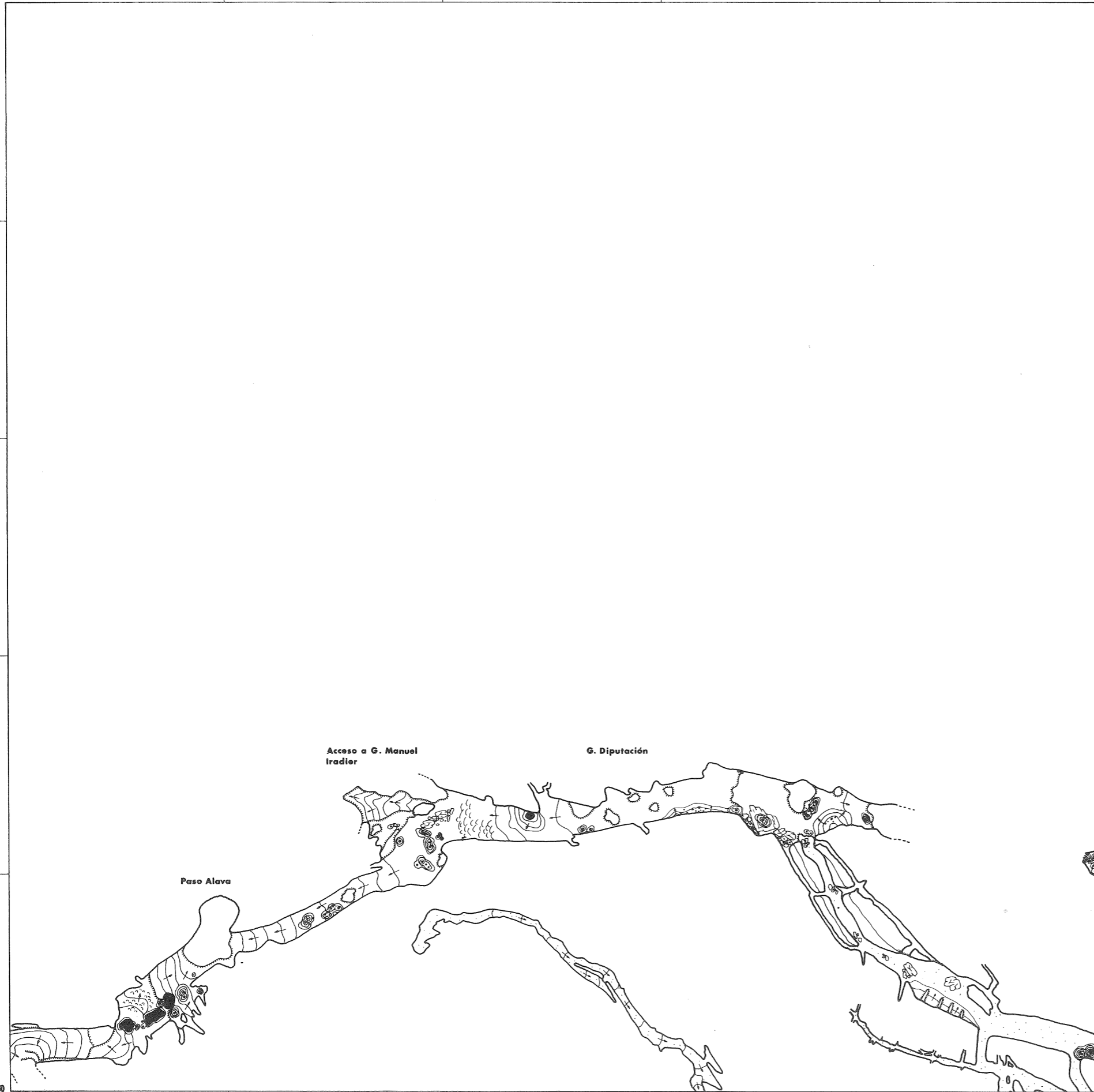
$$\omega = 0^{\circ} 28'$$

Declinación magnética

$$\delta = 5^{\circ} 28'$$



4 . 765 . 000



4 . 764 . 750

447 . 750

448 . 000

COMPLEJO KARSTICO DE OJO GUAREÑA

Cuadrícula
30T VN

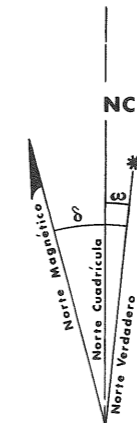
Plano General
Hoja 47 64 0 0 1

Merindad de Sotocueva - Prov. de Burgos

Término de Cornejo

Efectuado por el Grupo Espeleológico Edelweiss
de la Excm. Diputación Provincial de Burgos
Revisión nº3

		125
159		161
185	186	187

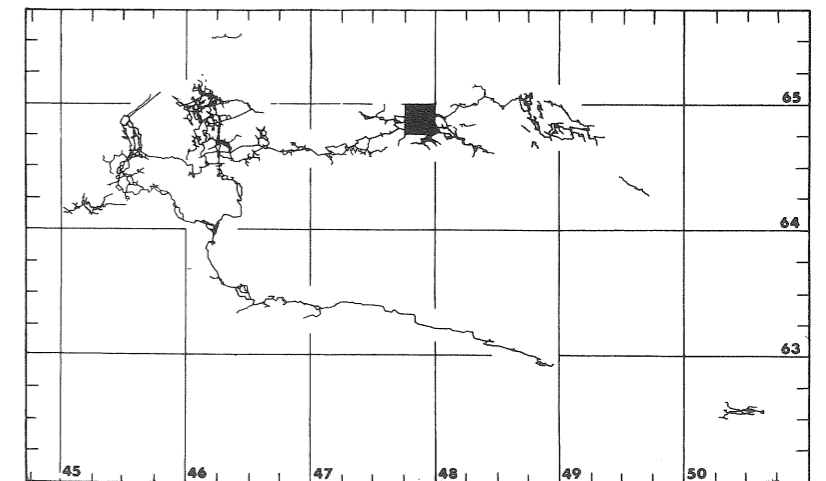


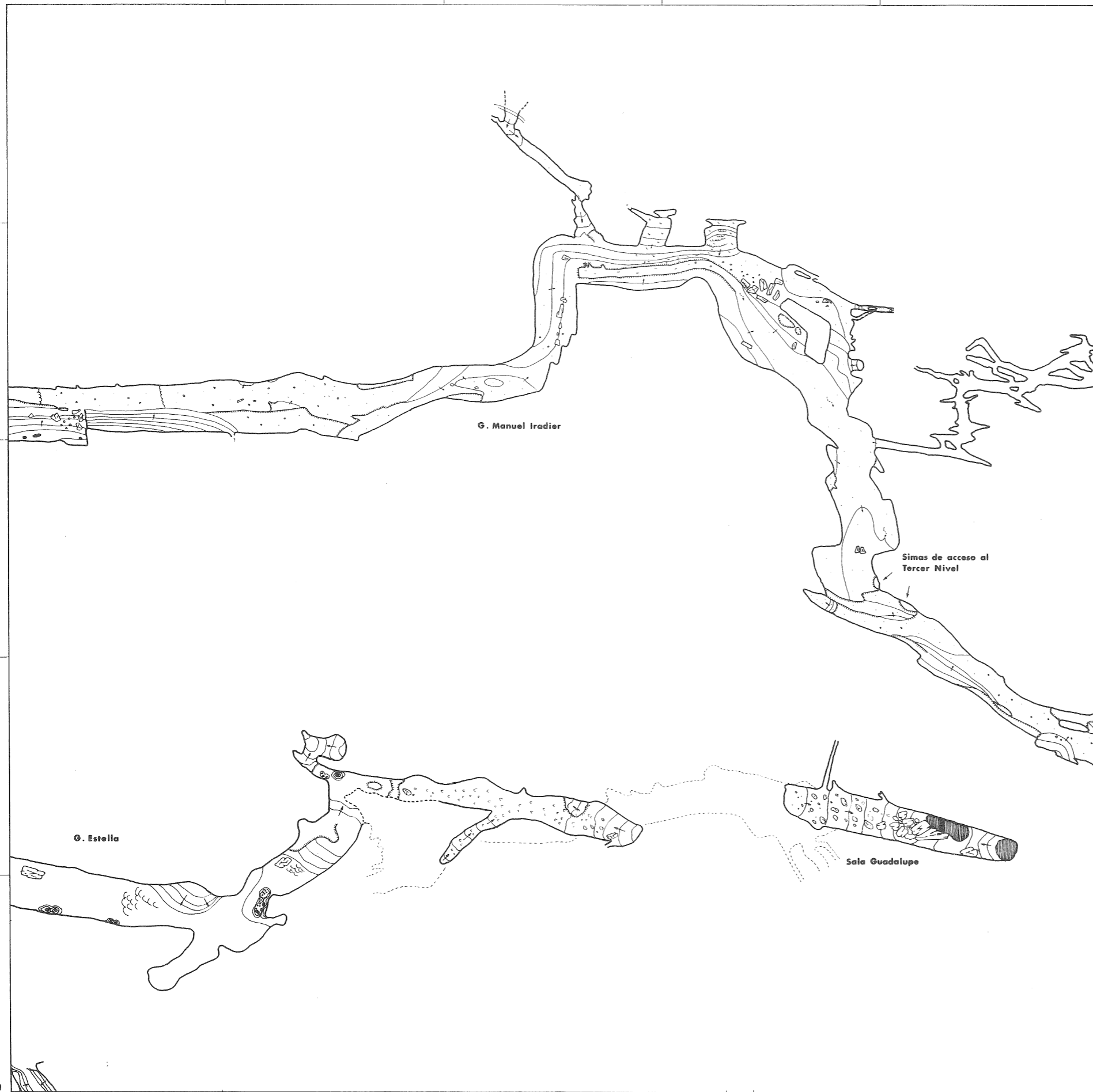
Convergencia de la cuadrícula

$$\omega = 0^{\circ} 28'$$

Declinación magnética

$$\delta = 5^{\circ} 28'$$





COMPLEJO KARSTICO DE OJO GUAREÑA

Cuadrícula
30T VN

Plano General
Hoja 47 04 00 2

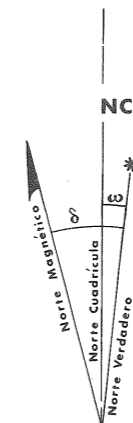
Merindad de Sotoscueva - Prov. de Burgos

Término de Cornejo

Efectuado por el Grupo Espeleológico Edelweiss
de la Excm. Diputación Provincial de Burgos

Revisión nº 3

		125
159		161
195	196	197

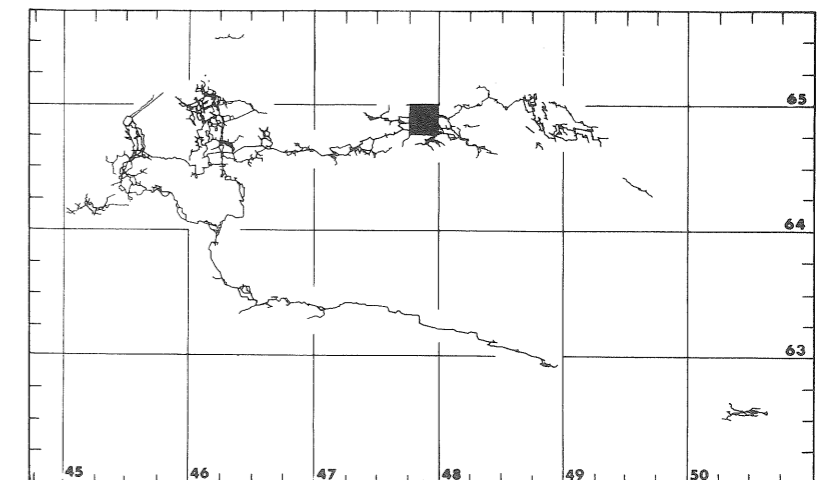


Convergencia de la cuadrícula

$$\omega = 0^\circ 28'$$

Declinación magnética

$$\delta = 5^\circ 28'$$



COMPLEJO KARSTICO DE OJO GUAREÑA

Cuadrícula
30T VN

Plano General
Hoja 47 64 0 0 3

Merindad de Sotoscueva - Prov. de Burgos

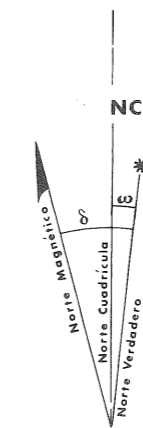
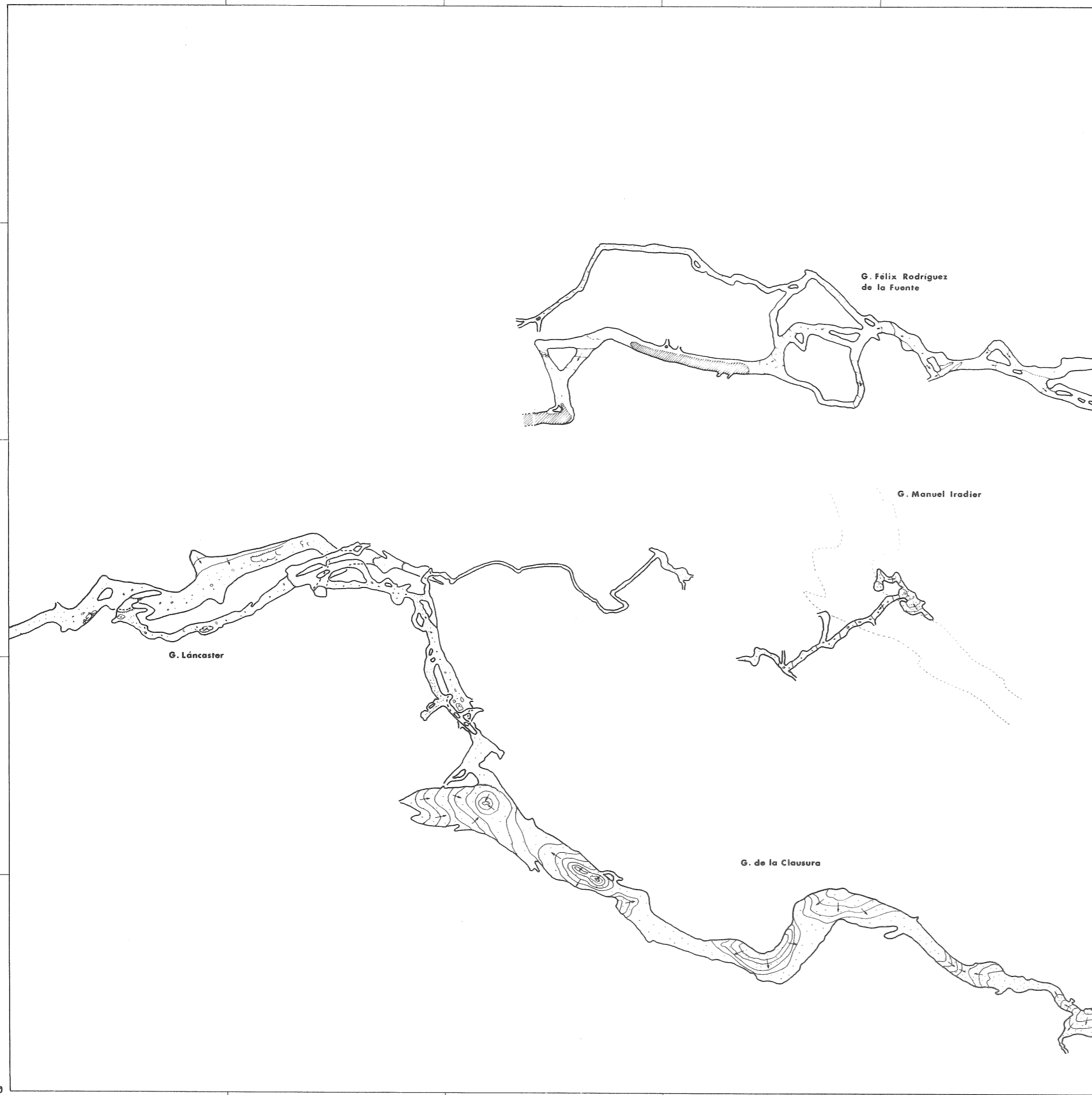
Término de Cornejo

Efectuado por el Grupo Espeleológico Edelweiss

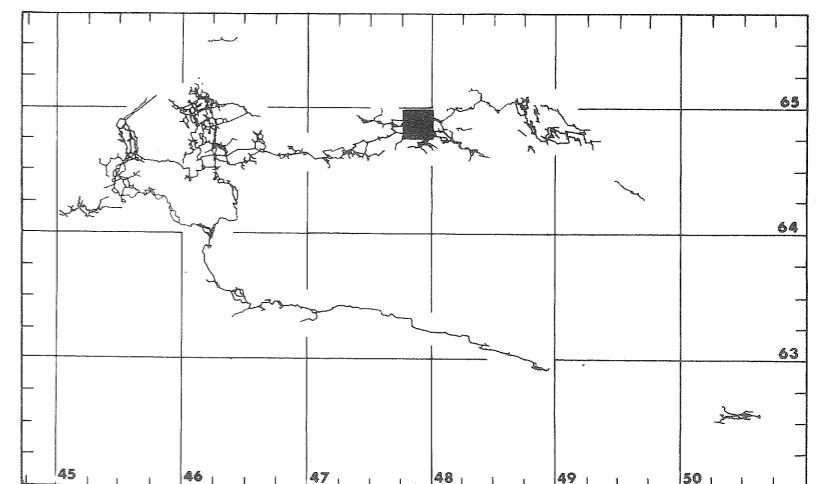
de la Excm. Diputación Provincial de Burgos

Revisión nº 3

		125
153		161
195	196	197



Convergencia de la cuadrícula
 $\omega = 0^\circ 28'$
 Declinación magnética
 $\delta = 5^\circ 28'$



4 . 785 . 000



4 . 784 . 750

448 . 000

448 . 250

COMPLEJO KARSTICO DE OJO GUAREÑA

Cuadrícula
30T VN

Plano General
Hoja **49 04 A D O**

Merindad de Sotoscueva - Prov. de Burgos

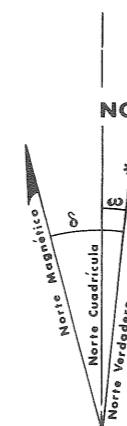
Término de Cornejo

Efectuado por el Grupo Espeleológico Edelweiss

de la Excm. Diputación Provincial de Burgos

Revisión nº 3

	125	126
160		162
196	197	198

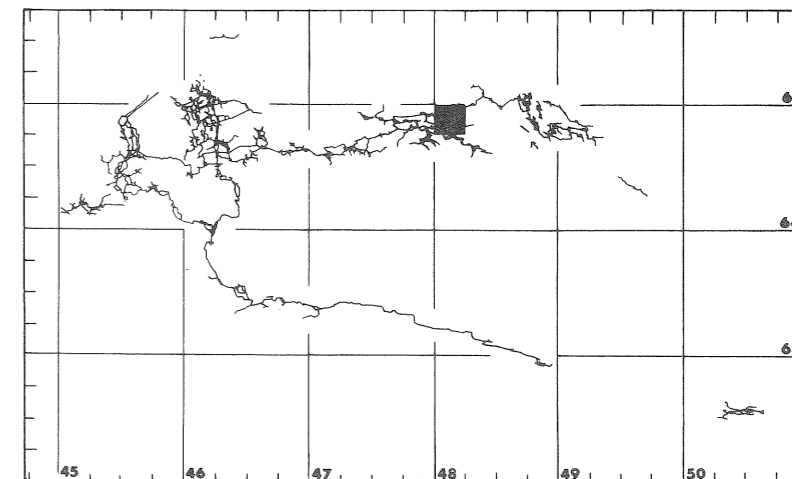


Convergencia de la cuadrícula

$\omega = 0^\circ 28'$

Declinación magnética

$\delta = 5^\circ 28'$



4 - 765. 000



4 - 764. 750

448 000

448. 250

COMPLEJO KARSTICO DE OJO GUAREÑA

Cuadrícula
30T VN

Plano General
Hoja 48 04 A D 1

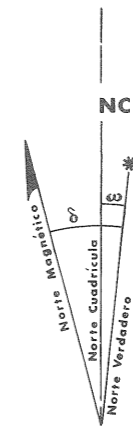
Merindad de Sotoscueva - Prov. de Burgos

Término de Cornejo

Efectuado por el Grupo Espeleológico Edelweiss
de la Excm. Diputación Provincial de Burgos

Revisión nº3

	125	126
100		162
196	197	198

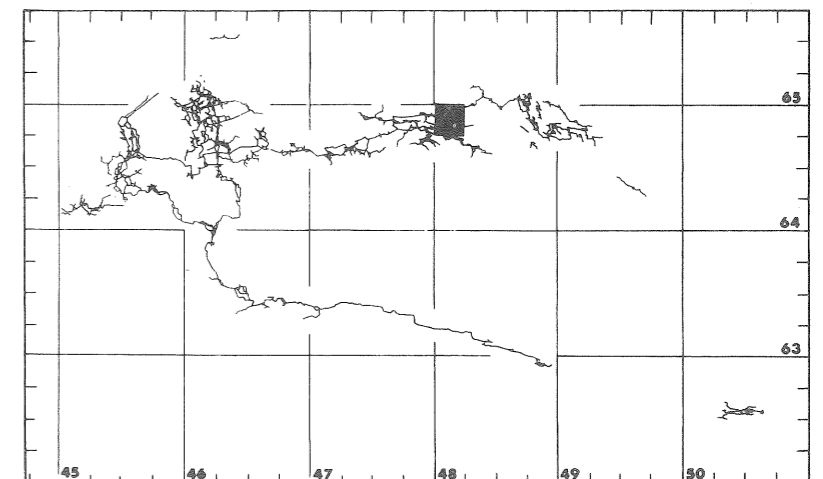


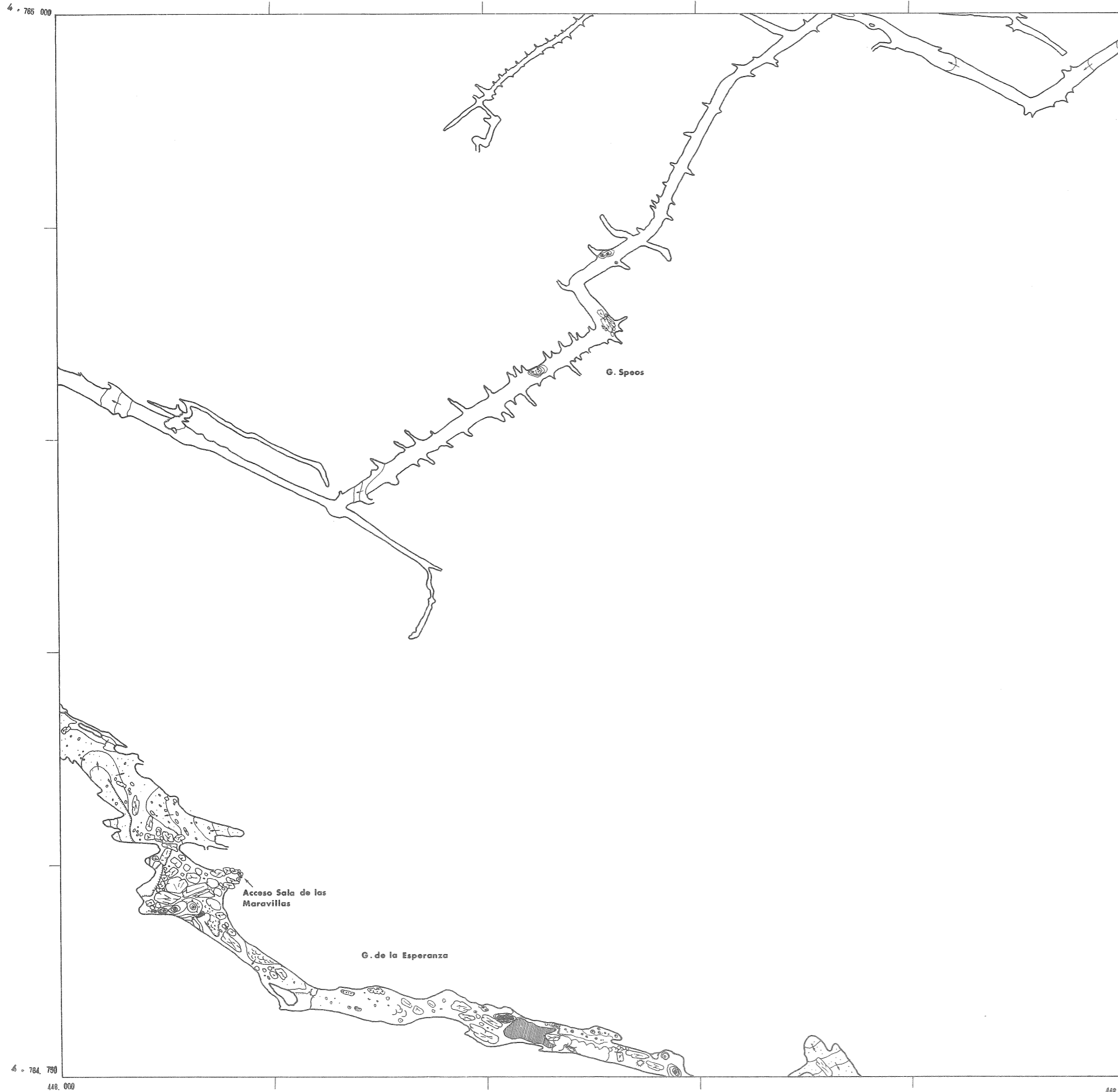
Convergencia de la cuadrícula

$\omega = 0^{\circ} 28'$

Declinación magnética

$\delta = 5^{\circ} 28'$





COMPLEJO KARSTICO DE OJO GUAREÑA

Cuadrícula
30T VN

Plano General
Hoja 48 64 A D 2

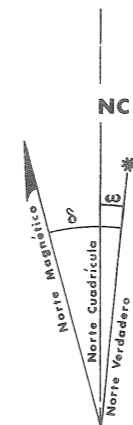
Merindad de Sotocueva - Prov. de Burgos

Término de Cornejo

Efectuado por el Grupo Espeleológico Edelweiss
de la Excm. Diputación Provincial de Burgos

Revisión nº 3

	125	126
160		162
196	197	198

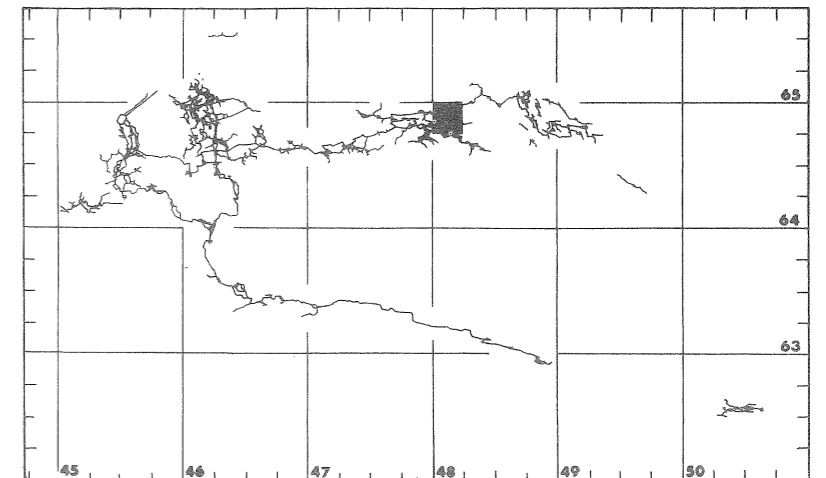


Convergencia de la cuadrícula

$$\omega = 0^{\circ} 28'$$

Declinación magnética

$$\delta = 5^{\circ} 28'$$



4.765.000



4.784.750

448.000

448.200

COMPLEJO KARSTICO DE OJO GUAREÑA

Cuadrícula
30T VN

Plano General
Hoja 48 A 03

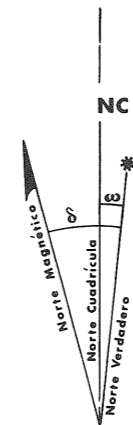
Merindad de Sotocueva - Prov. de Burgos

Término de Cornejo

Efectuado por el Grupo Espeleológico Edelweiss
de la Excm. Diputación Provincial de Burgos

Revisión nº 2

	125	126
160		162
196	197	198

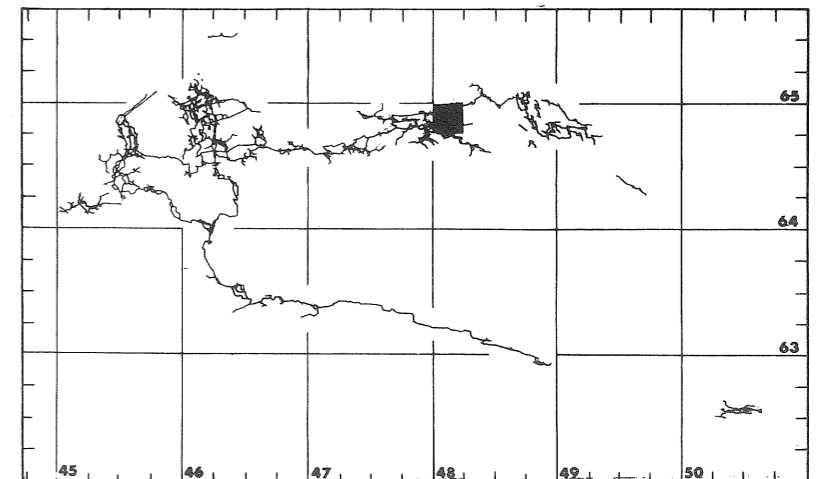


Convergencia de la cuadrícula

$$\omega = 0^{\circ} 28'$$

Declinación magnética

$$\delta = 5^{\circ} 28'$$



COMPLEJO KARSTICO DE OJO GUAREÑA

Cuadrícula
30T VN

Plano General
Hoja 48 64 B D

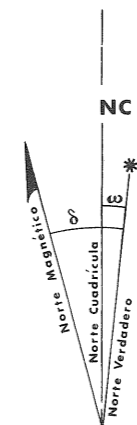
Merindad de Sotocueva - Prov. de Burgos

Término de Cornejo

Efectuado por el Grupo Espeleológico Edelweiss
de la Excm. Diputación Provincial de Burgos

Revisión nº3

125	126	127
151		163
197	198	199

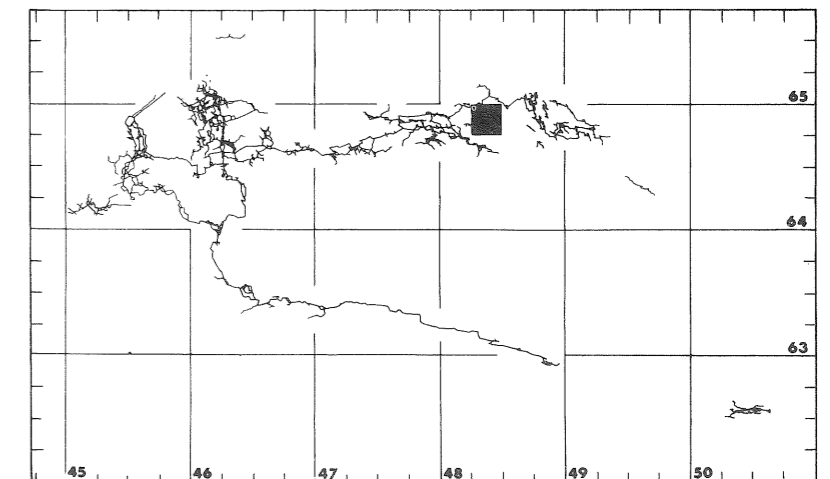


Convergencia de la cuadrícula


$$\omega = 0^{\circ} 28'$$

Declinación magnética

$$\delta = 5^{\circ} 28'$$



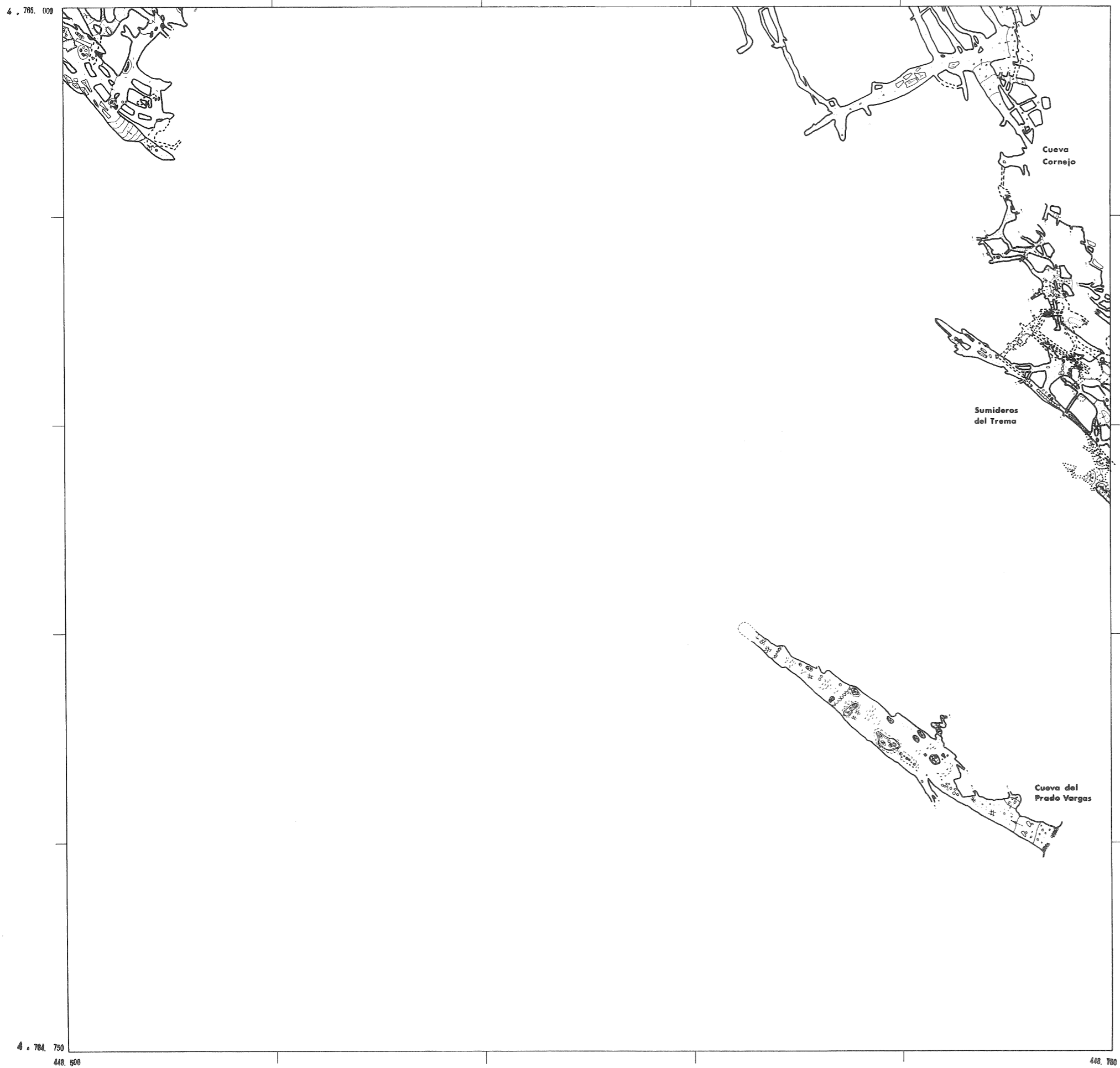
4. 765. 000



4. 764. 750

448. 250

448. 500



COMPLEJO KARSTICO DE OJO GUAREÑA

Cuadrícula
30T VN

Plano General
Hoja 48 64 c D

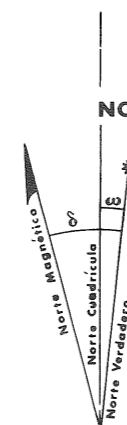
Merindad de Sotoscueva - Prov. de Burgos

Término de Cornejo

Efectuado por el Grupo Espeleológico Edelweiss
de la Excm. Diputación Provincial de Burgos

Revisión nº 2

126	127	128
152		164
198	199	200

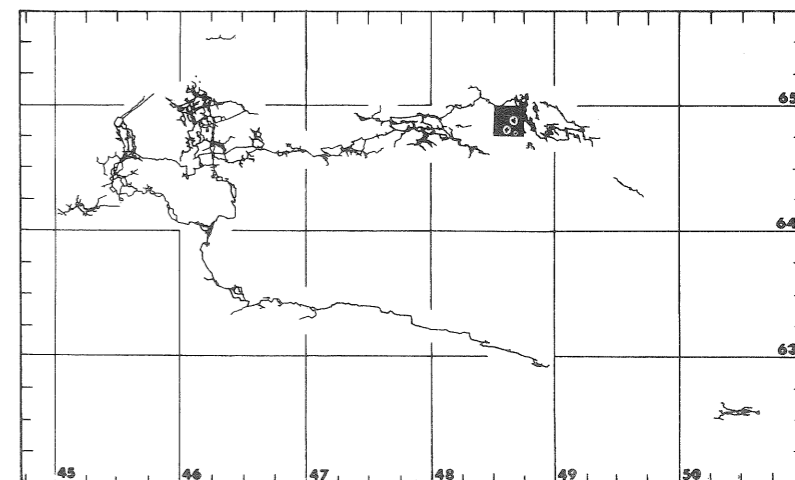


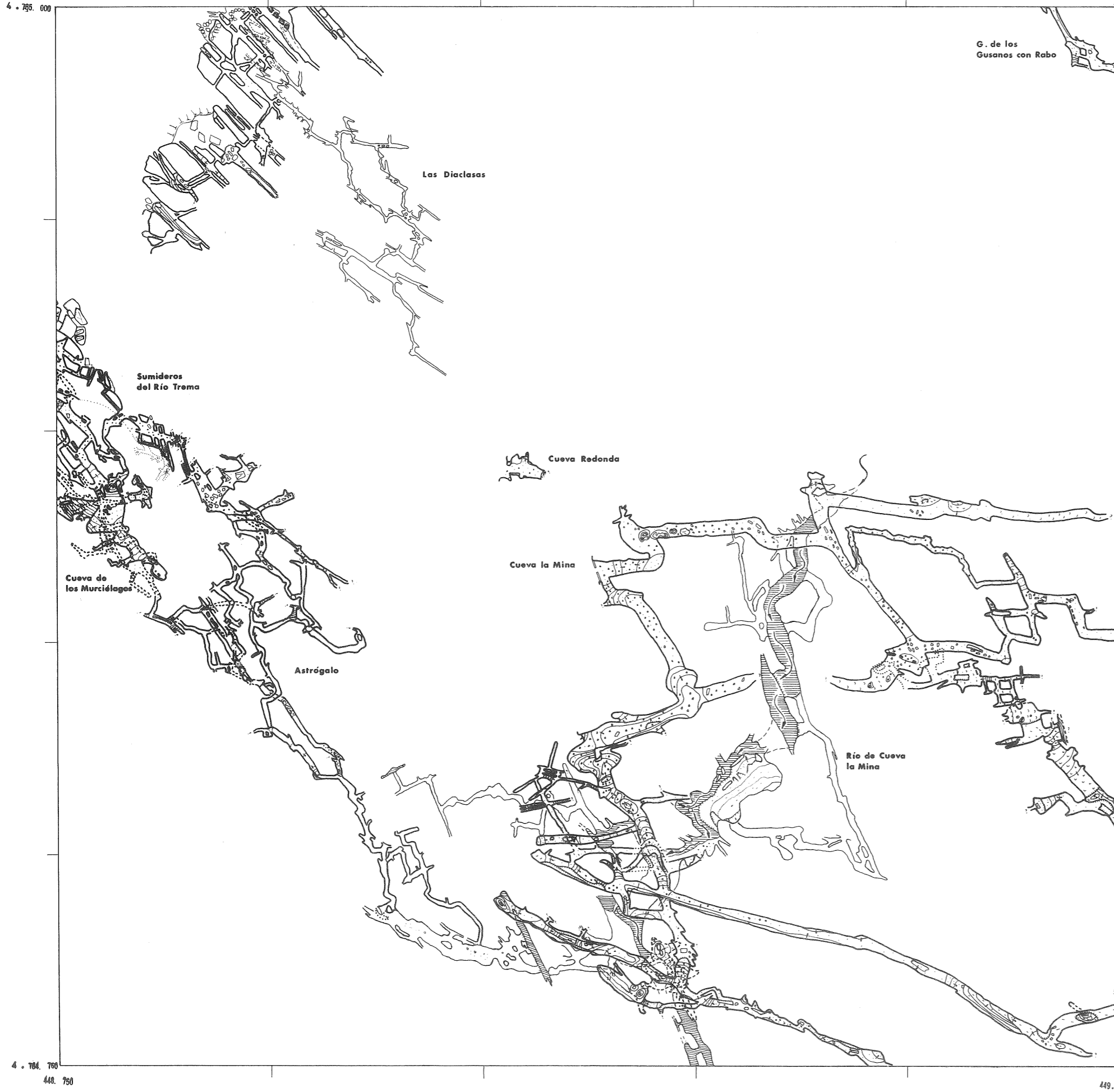
Convergencia de la cuadrícula

$$\omega = 0^{\circ} 28'$$

Declinación magnética

$$\delta = 5^{\circ} 28'$$





COMPLEJO KARSTICO DE OJO GUAREÑA

Cuadrícula
30T VN

Plano General
Hoja 46 64 D D

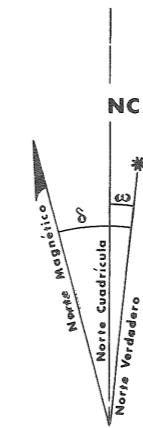
Merindad de Sotoscueva - Prov. de Burgos

Término de Cornejo

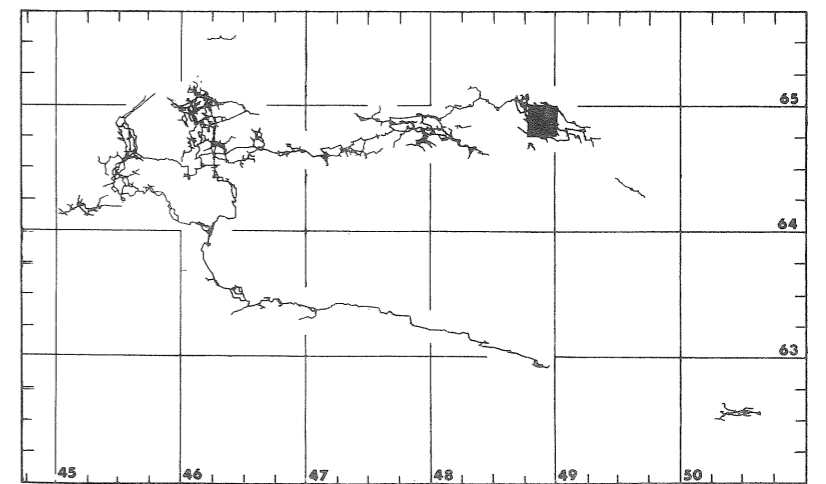
Efectuado por el Grupo Espeleológico Edelweiss
de la Excm. Diputación Provincial de Burgos

Revisión nº1

127	128	
163		165
199	200	201



Convergencia de la cuadrícula
 $\omega = 0^{\circ} 28'$
 Declinación magnética
 $\delta = 5^{\circ} 28'$

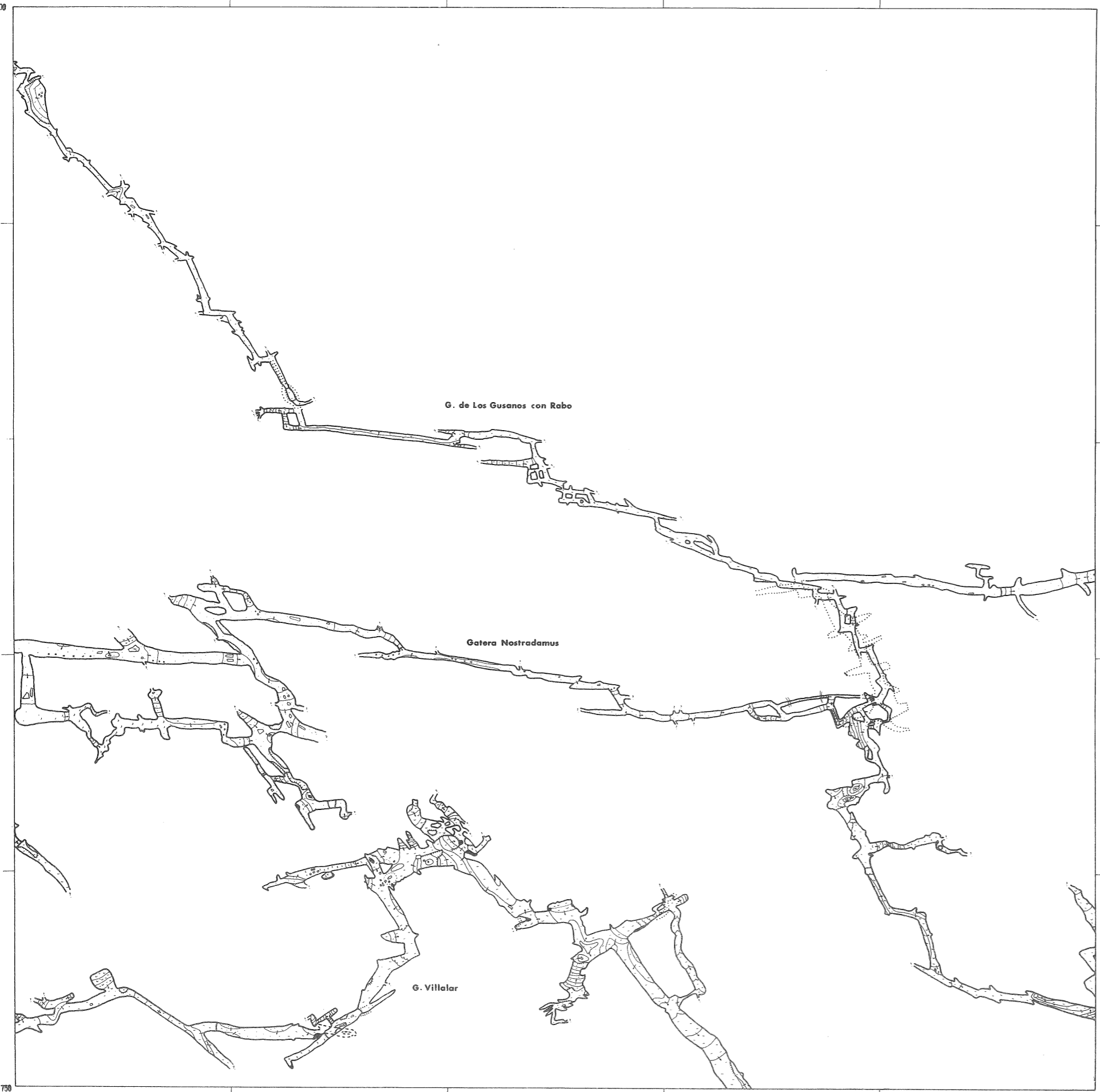


4 - 795. 000

4 - 784. 760
448. 750

449. 000

4 - 765. 000



4 - 764. 750
449 000

449 250

COMPLEJO KARSTICO DE OJO GUAREÑA

Cuadrícula
30T VN

Plano General
Hoja 49 04 A D

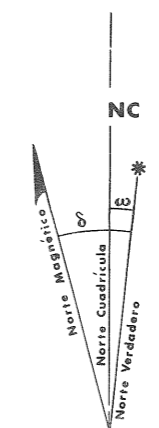
Merindad de Sotoscueva - Prov. de Burgos

Término de Cornejo

Efectuado por el Grupo Espeleológico Edelweiss
de la Excm. Diputación Provincial de Burgos

Revisión nº1

128		
164		166
200	201	202

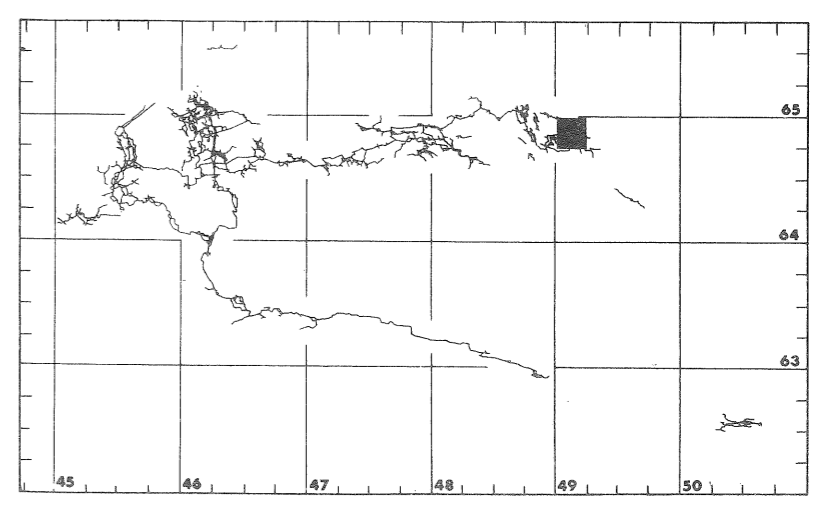


Convergencia de la cuadrícula


$$\omega = 0^{\circ} 28'$$

Declinación magnética

$$\delta = 5^{\circ} 28'$$



4.785.000



4.784.750

449.250

449.500

COMPLEJO KARSTICO DE OJO GUAREÑA

Cuadrícula
30T VN

Plano General
Hoja 49 04 B D

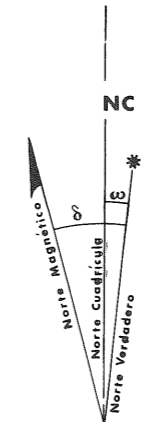
Merindad de Sotoscueva - Prov. de Burgos

Término de Cornejo

Efectuado por el Grupo Espeleológico Edelweiss
de la Excm. Diputación Provincial de Burgos

Revisión nº 1

165		
201	202	

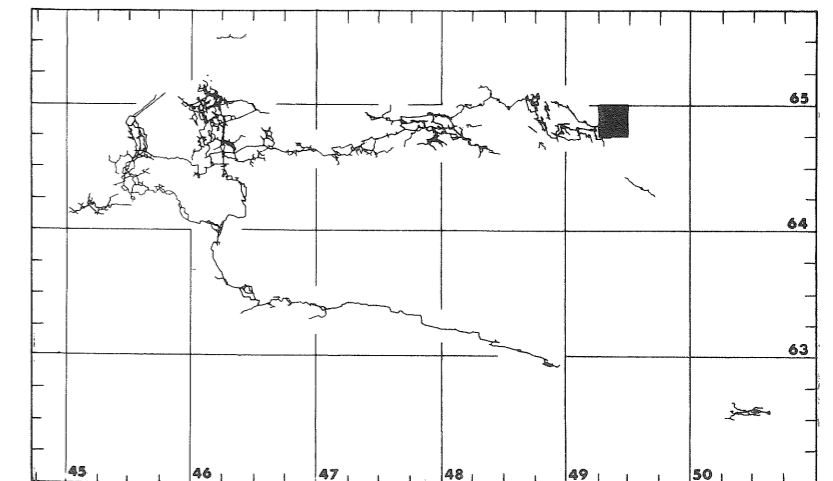


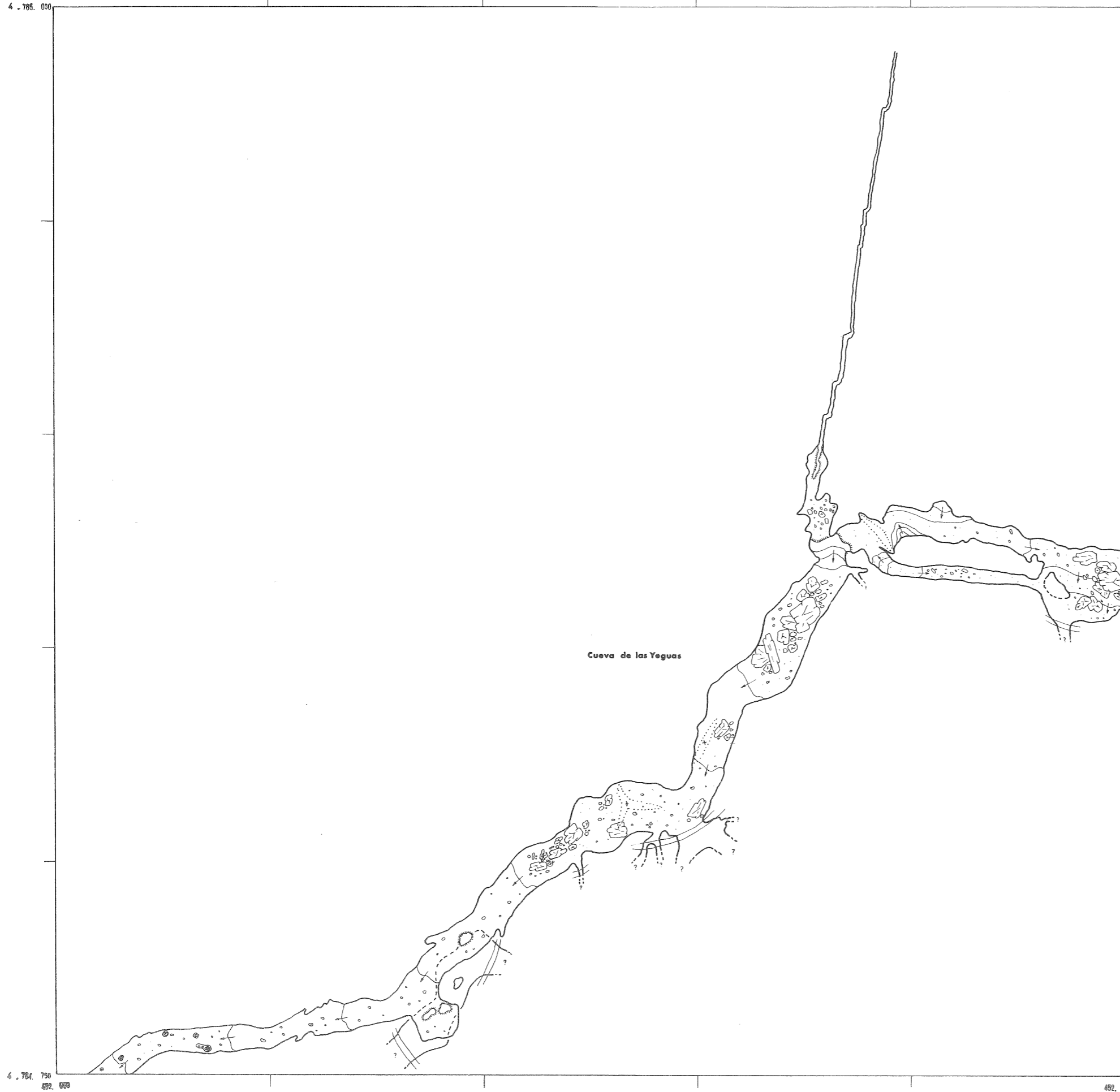
Convergencia de la cuadrícula

$$\omega = 0^{\circ} 28'$$

Declinación magnética

$$\delta = 5^{\circ} 28'$$





COMPLEJO KARSTICO DE OJO GUAREÑA

Cuadrícula
30T VN

Plano General
Hoja 52 64 B D

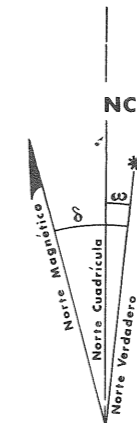
Merindad de Sotoscueva - Prov. de Burgos

Término de Hornillalastra

Efectuado por el Grupo Espeleológico Edelweiss
de la Excm. Diputación Provincial de Burgos

Revisión nº 1

	178	
212	213	214

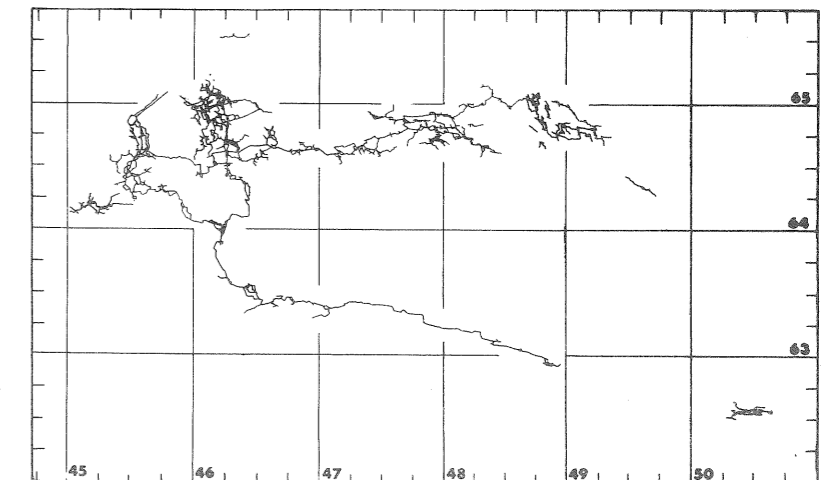


Convergencia de la cuadrícula

$\omega = 0^\circ 28'$

Declinación magnética

$\delta = 5^\circ 28'$



COMPLEJO KARSTICO DE OJO GUAREÑA

Cuadrícula
30T VN

Plano General
Hoja 52 64 C D

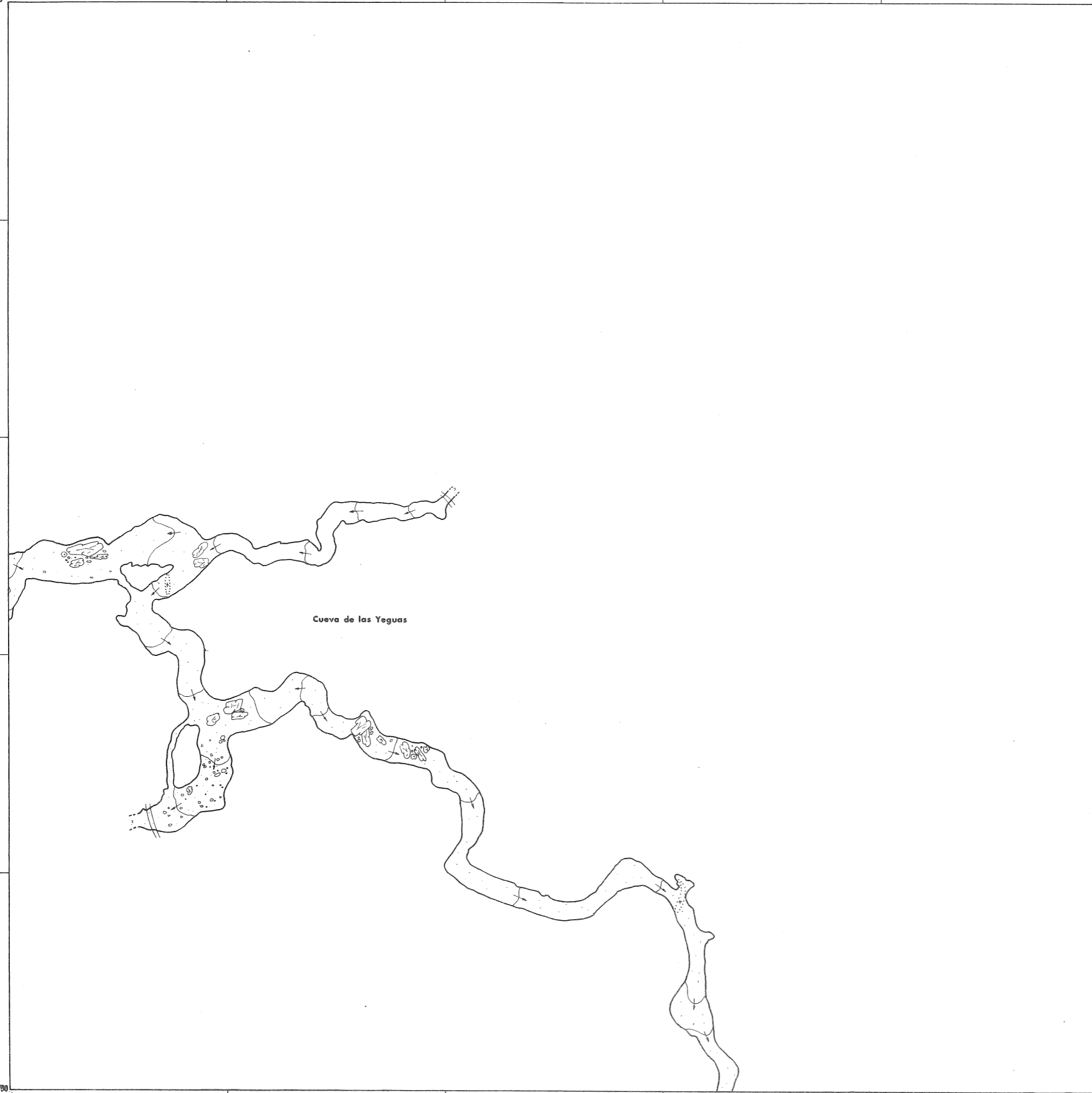
Merindad de Sotoscueva - Prov. de Burgos

Término de Hornillalastra

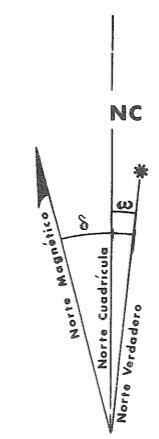
Efectuado por el Grupo Espeleológico Edelweiss
de la Excm. Diputación Provincial de Burgos

Revisión nº 1

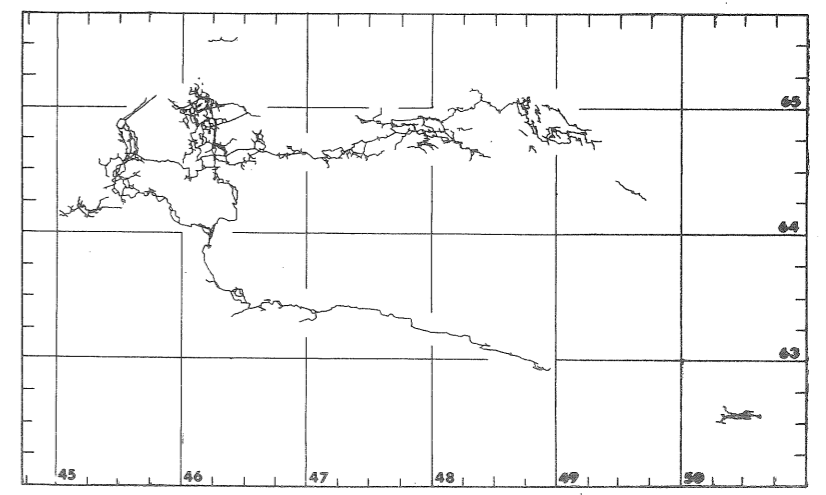
177		
213	214	215



Cueva de las Yeguas

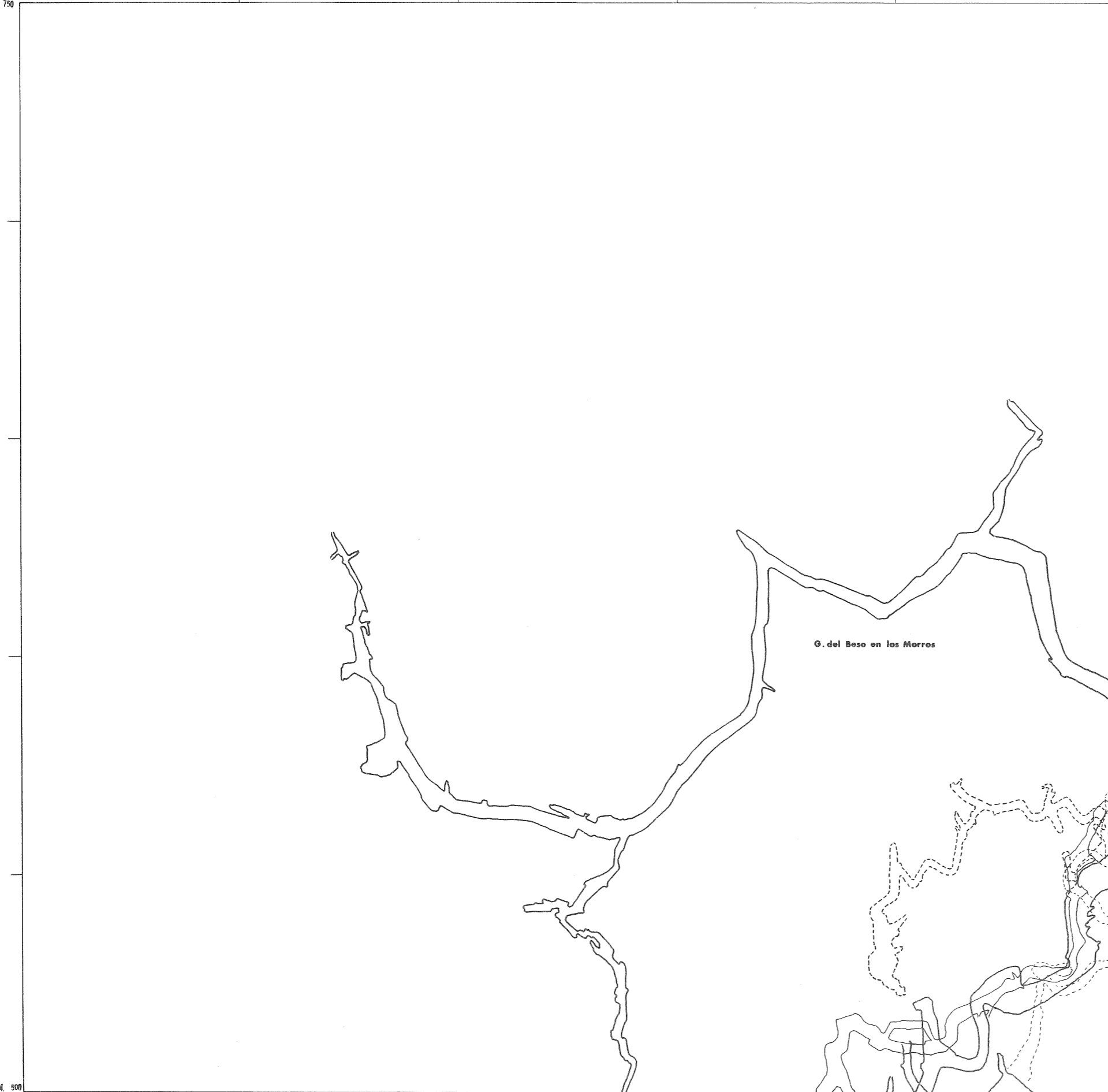


Convergencia de la cuadrícula
 $\omega = 0^\circ 28'$
 Declinación magnética
 $\delta = 5^\circ 28'$



4. 784. 750

4. 784. 500



COMPLEJO KARSTICO DE OJO GUAREÑA

Cuadrícula
30T VN

Plano General
Hoja 45 64 B C 0

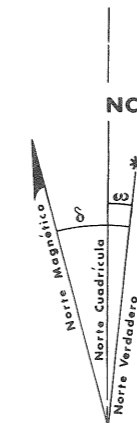
Merindad de Sotoscueva - Prov. de Burgos

Término de Villamartín

Efectuado por el Grupo Espeleológico Edelweiss
de la Excm. Diputación Provincial de Burgos

Revisión nº 1

	150	151
		187
221	222	223

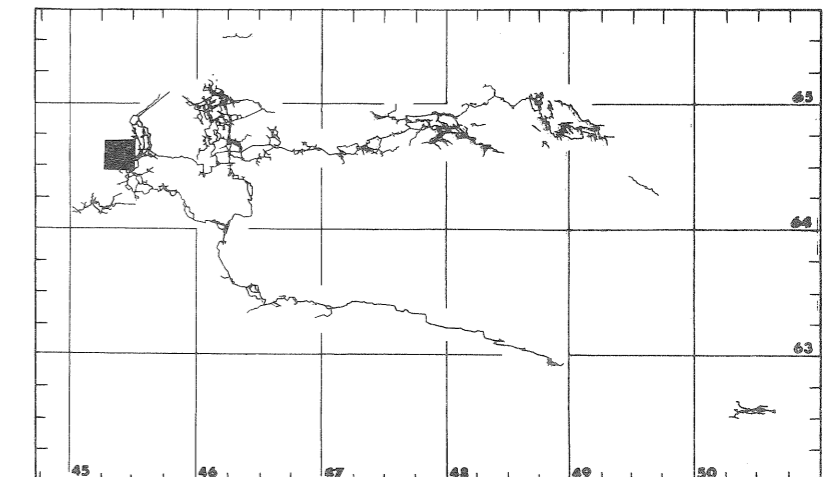


Convergencia de la cuadrícula

$$\omega = 0^{\circ} 28'$$

Declinación magnética

$$\delta = 5^{\circ} 28'$$



4 - 784, 750

COMPLEJO KARSTICO DE OJO GUAREÑA

Cuadrícula
30T VN

Plano General
Hoja 45 46 B C 1

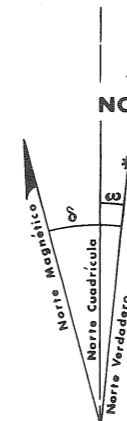
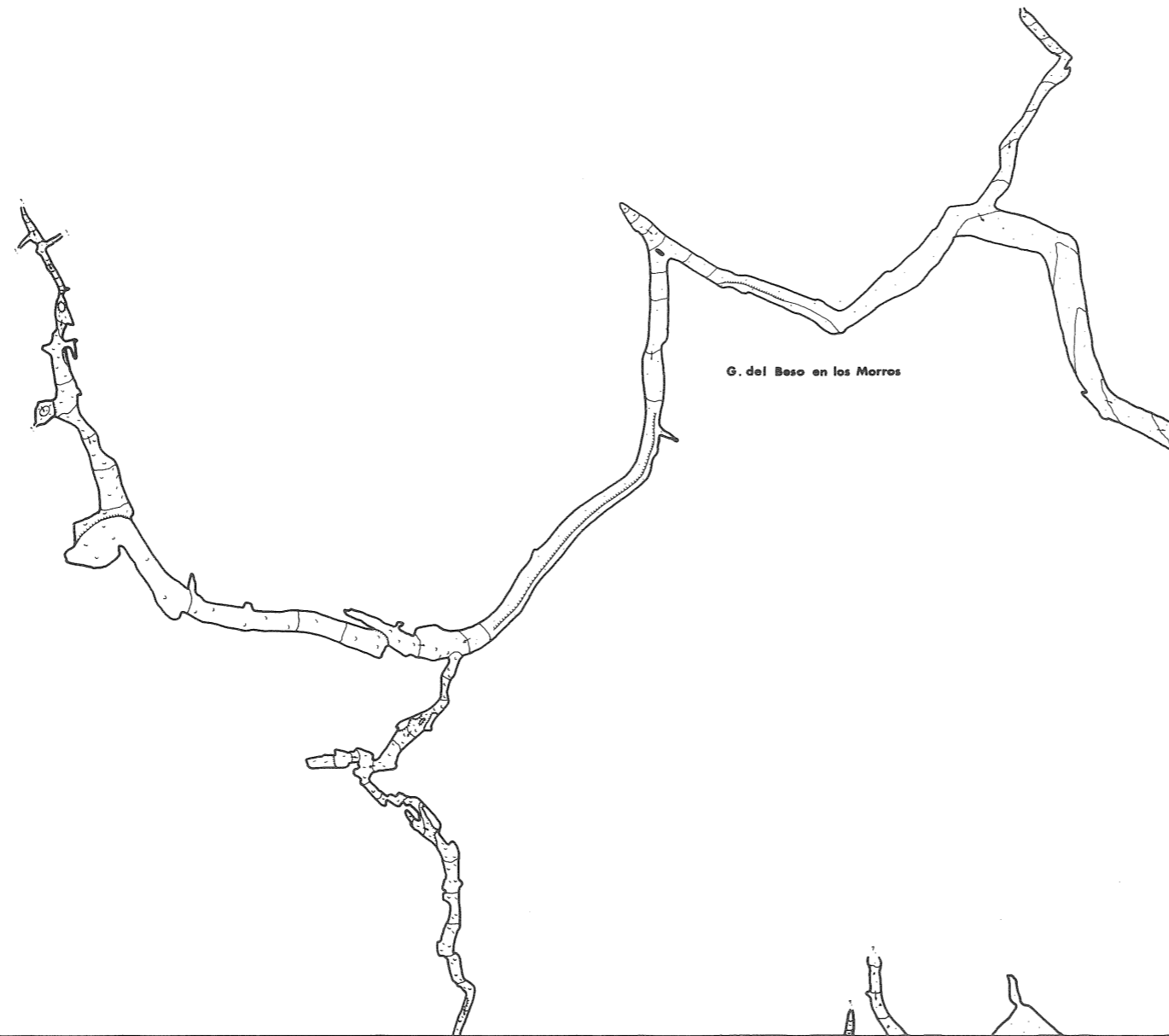
Merindad de Sotoscueva - Prov. de Burgos

Término de Villamartin

Efectuado por el Grupo Espeleológico Edelweiss
de la Excm. Diputación Provincial de Burgos

Revisión nº 1

	150	151
		187
221	222	223

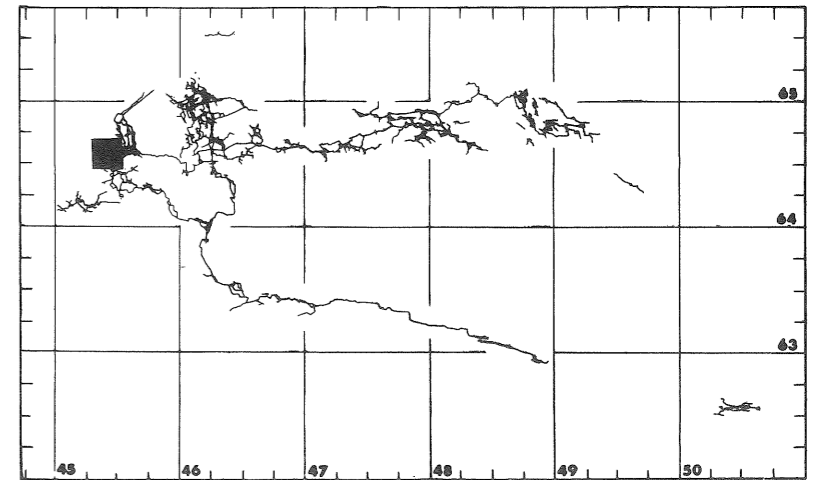


Convergencia de la cuadrícula

$$\omega = 0^{\circ} 28'$$

Declinación magnética

$$\delta = 5^{\circ} 28'$$



4 - 784, 500
448, 290

448, 300

4.784.750

COMPLEJO KARSTICO DE OJO GUAREÑA

Cuadrícula
30T VN

Plano General
Hoja 45 64 B C 2

Merindad de Sotocueva - Prov. de Burgos

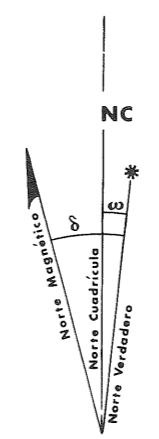
Término de Villamartin

Efectuado por el Grupo Espeleológico Edelweiss
de la Excm. Diputación Provincial de Burgos

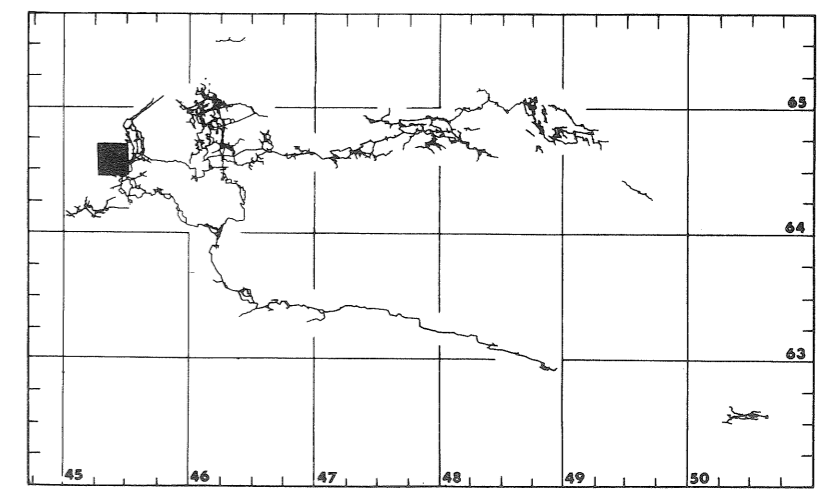
Revisión nº1

	150	151
		157
221	222	223

4.784.800



Convergencia de la cuadrícula
 $\omega = 0^{\circ} 28'$
 Declinación magnética
 $\delta = 5^{\circ} 28'$



485.500

4 . 764, 750

COMPLEJO KARSTICO DE OJO GUAREÑA

Cuadrícula
30T VN

Plano General
Hoja 45 64 B C 3

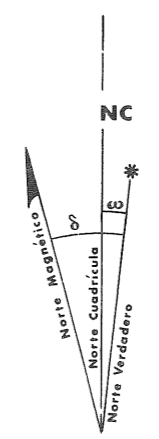
Merindad de Sotocueva - Prov. de Burgos

Término de Villamartín

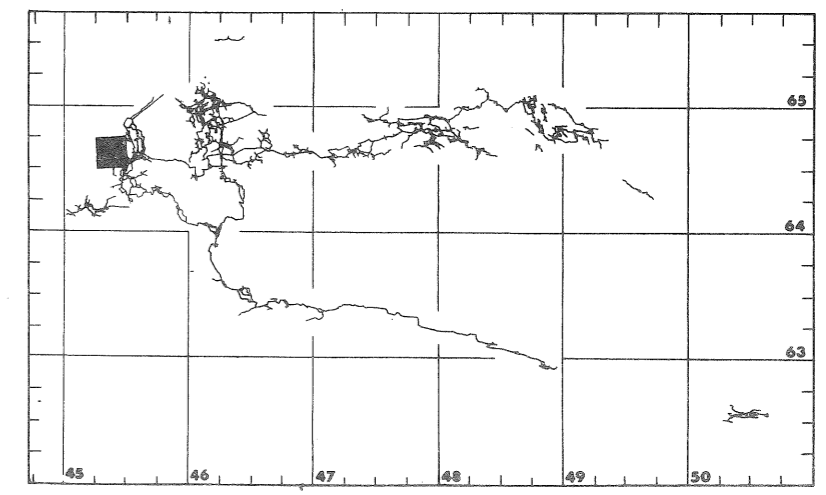
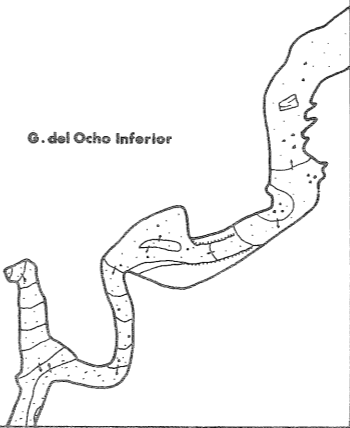
Efectuado por el Grupo Espeleológico Edelweiss
de la Excm. Diputación Provincial de Burgos

Revisión nº 1

	150	151
		187
221	222	223



Convergencia de la cuadrícula
 $\omega = 0^\circ 28'$
 Declinación magnética
 $\delta = 5^\circ 28'$

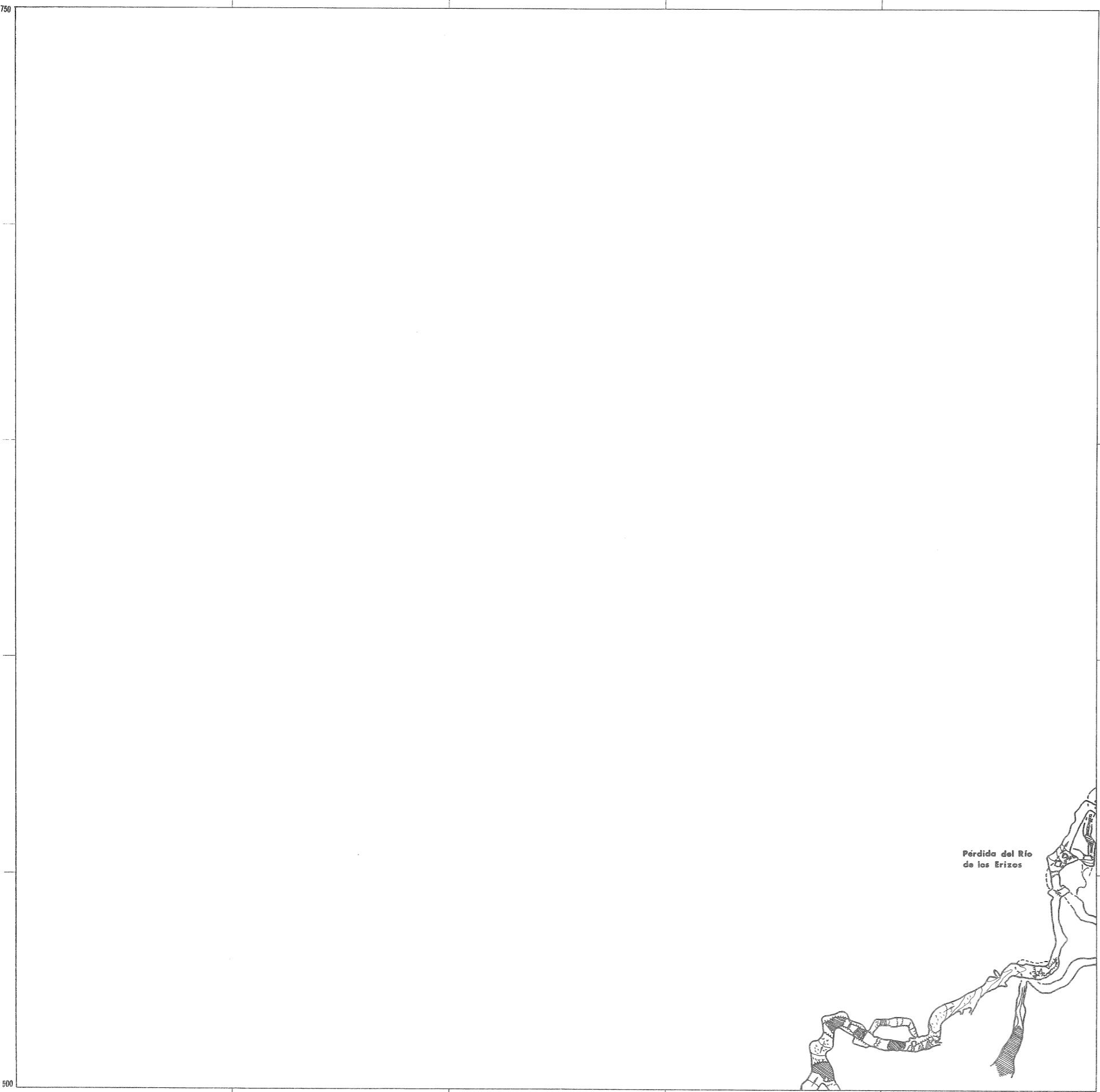


4 . 764, 500

445 909

4 . 764, 750

4 . 764, 500



449, 250

449, 500

COMPLEJO KARSTICO DE OJO GUAREÑA

Cuadrícula
30T VN

Plano General
Hoja 45 64 8 C 4

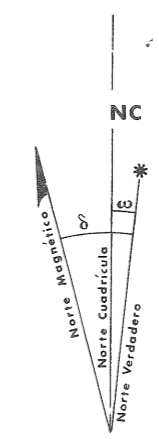
Merindad de Sotoscueva - Prov. de Burgos

Término de Villamartín

Efectuado por el Grupo Espeleológico Edelweiss
de la Excm. Diputación Provincial de Burgos

Revisión nº 1

	150	151
		187
221	222	223

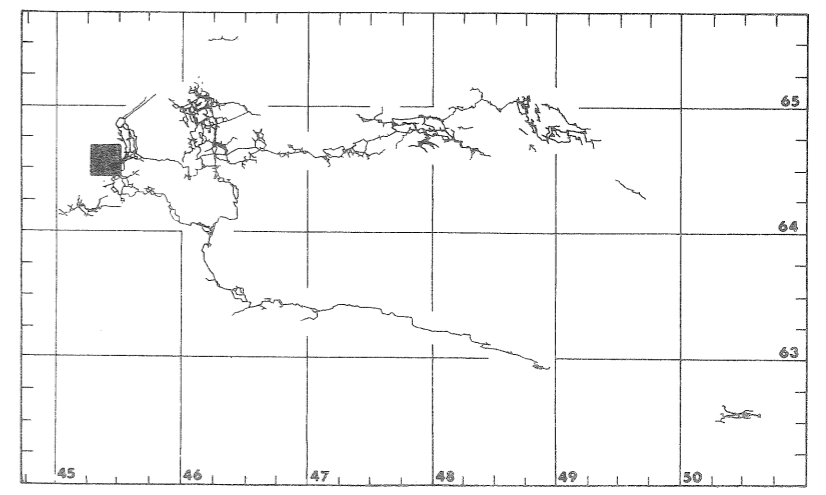


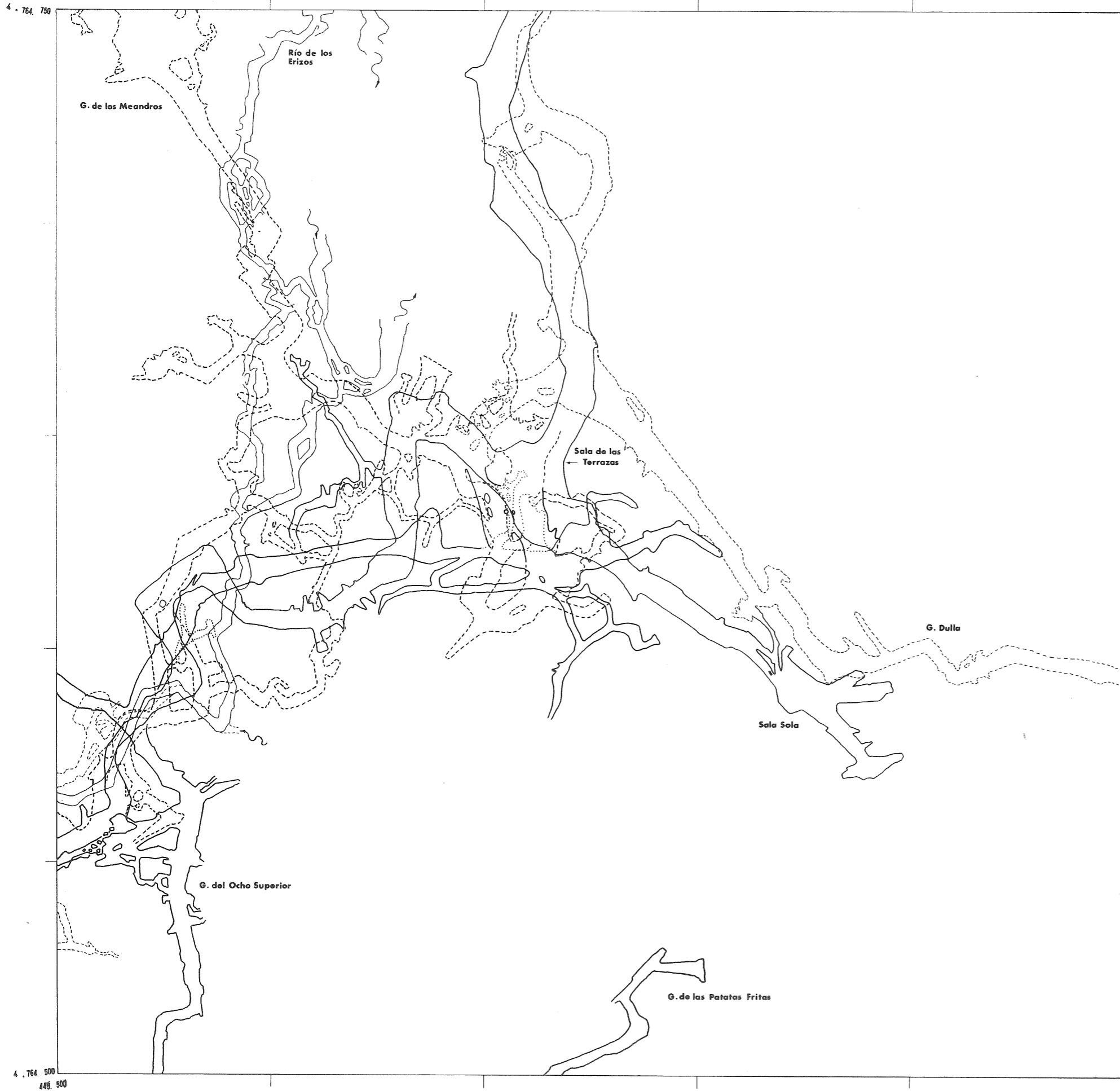
Convergencia de la cuadrícula

$$\omega = 0^{\circ} 28'$$

Declinación magnética

$$\delta = 5^{\circ} 28'$$





COMPLEJO KARSTICO DE OJO GUAREÑA

Cuadrícula
30T VN

Plano General
Hoja 45 64 C C 0

Merindad de Sotoscueva - Prov. de Burgos

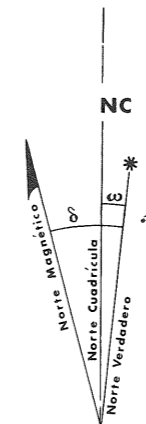
Término de Cueva

Efectuado por el Grupo Espeleológico Edelweiss

de la Excm. Diputación Provincial de Burgos

Revisión nº1

150	151	152
186		188
222	223	224

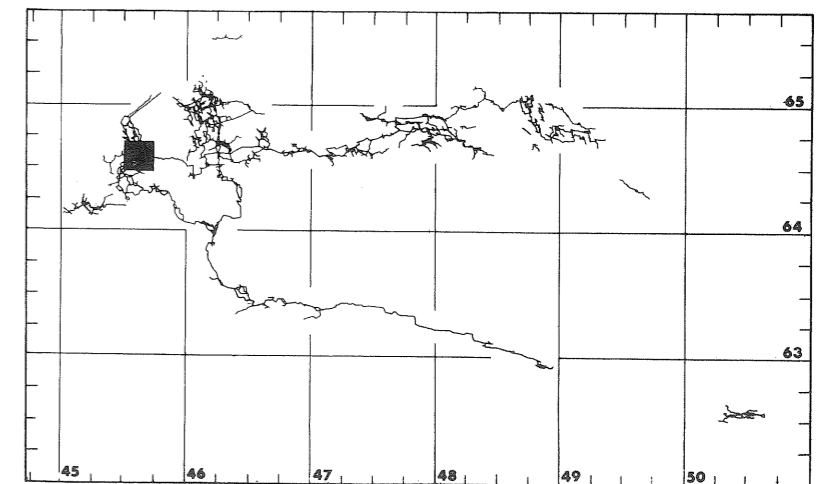


Convergencia de la cuadrícula

$$\omega = 0^\circ 28'$$

Declinación magnética

$$\delta = 5^\circ 28'$$



COMPLEJO KARSTICO DE OJO GUAREÑA

Cuadrícula
30T VN

Plano General
Hoja 45 84 C C 1

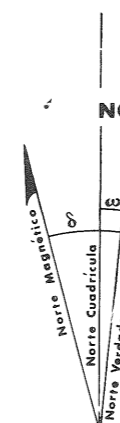
Merindad de Sotoscueva - Prov. de Burgos

Término de Cueva

Efectuado por el Grupo Espeleológico Edelweiss
de la Excm. Diputación Provincial de Burgos

Revisión nº1

150	151	152
186		188
222	223	224

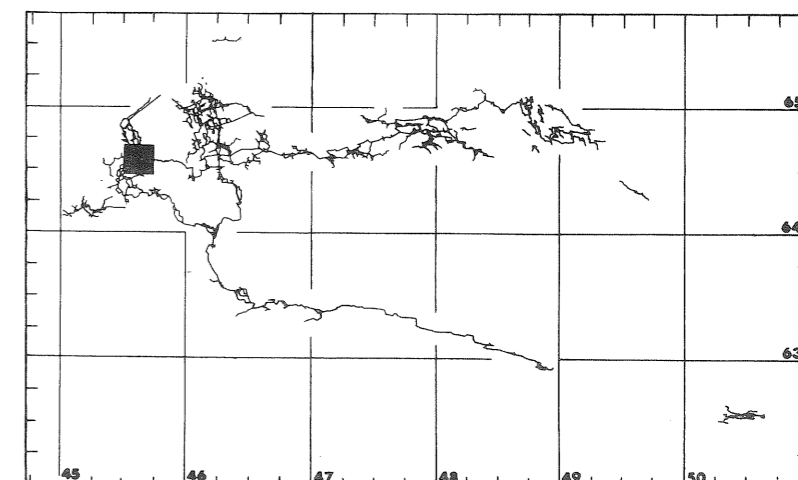


Convergencia de la cuadrícula

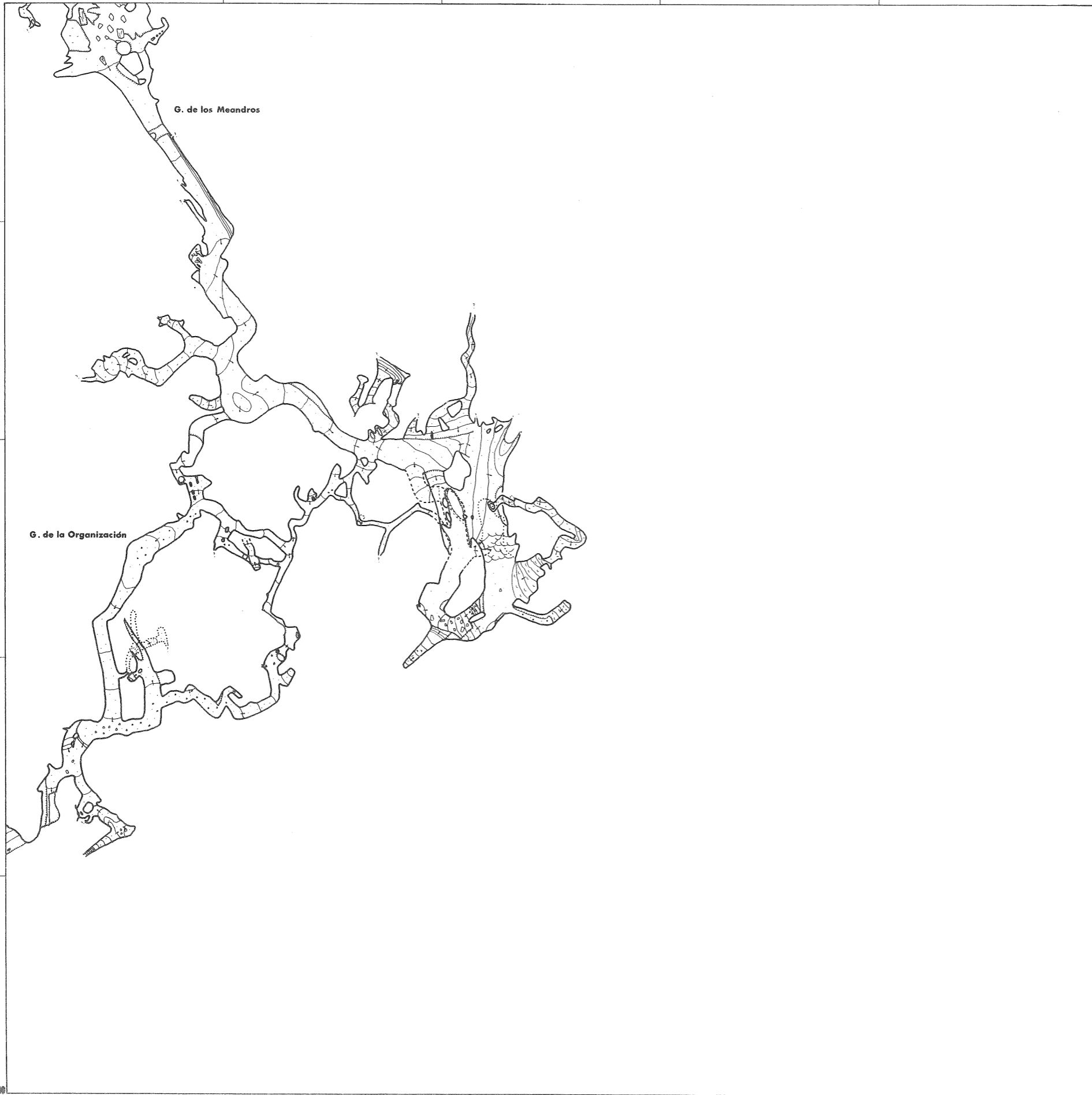
$$\omega = 0^{\circ} 28'$$

Declinación magnética

$$\delta = 5^{\circ} 28'$$



4 . 764. 750



4 . 764. 500

440. 500

440. 750

COMPLEJO KARSTICO DE OJO GUAREÑA

Cuadrícula
30T VN

Plano General
Hoja 45 04 C C 2

Merindad de Sotoscueva - Prov. de Burgos

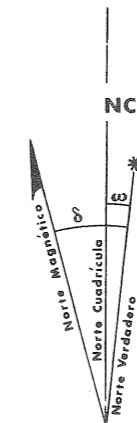
Término de Cueva

Efectuado por el Grupo Espeleológico Edelweiss

de la Excmo. Diputación Provincial de Burgos

Revisión nº 1

150	151	152
186		188
222	223	224

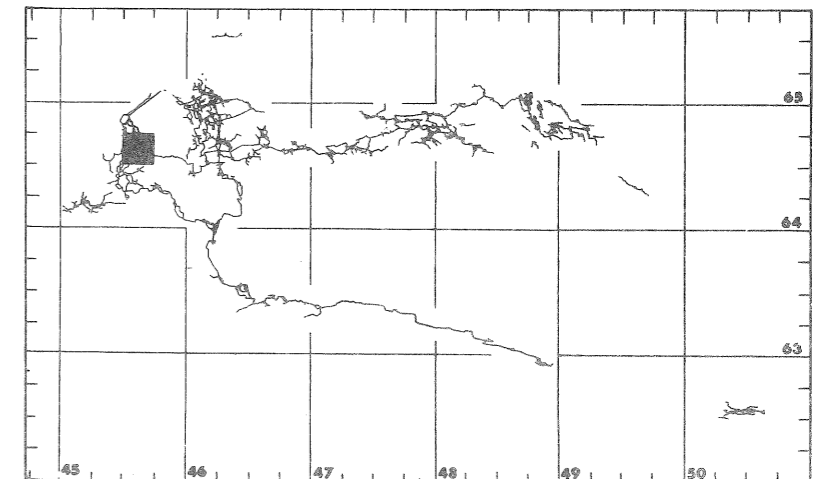


Convergencia de la cuadrícula

$$\omega = 0^{\circ} 28'$$

Declinación magnética

$$\delta = 5^{\circ} 28'$$



COMPLEJO KARSTICO DE OJO GUAREÑA

Cuadrícula
30T VN

Plano General
Hoja 45 64 C C 3

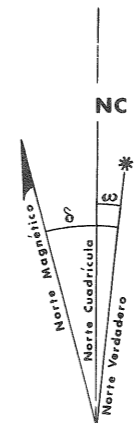
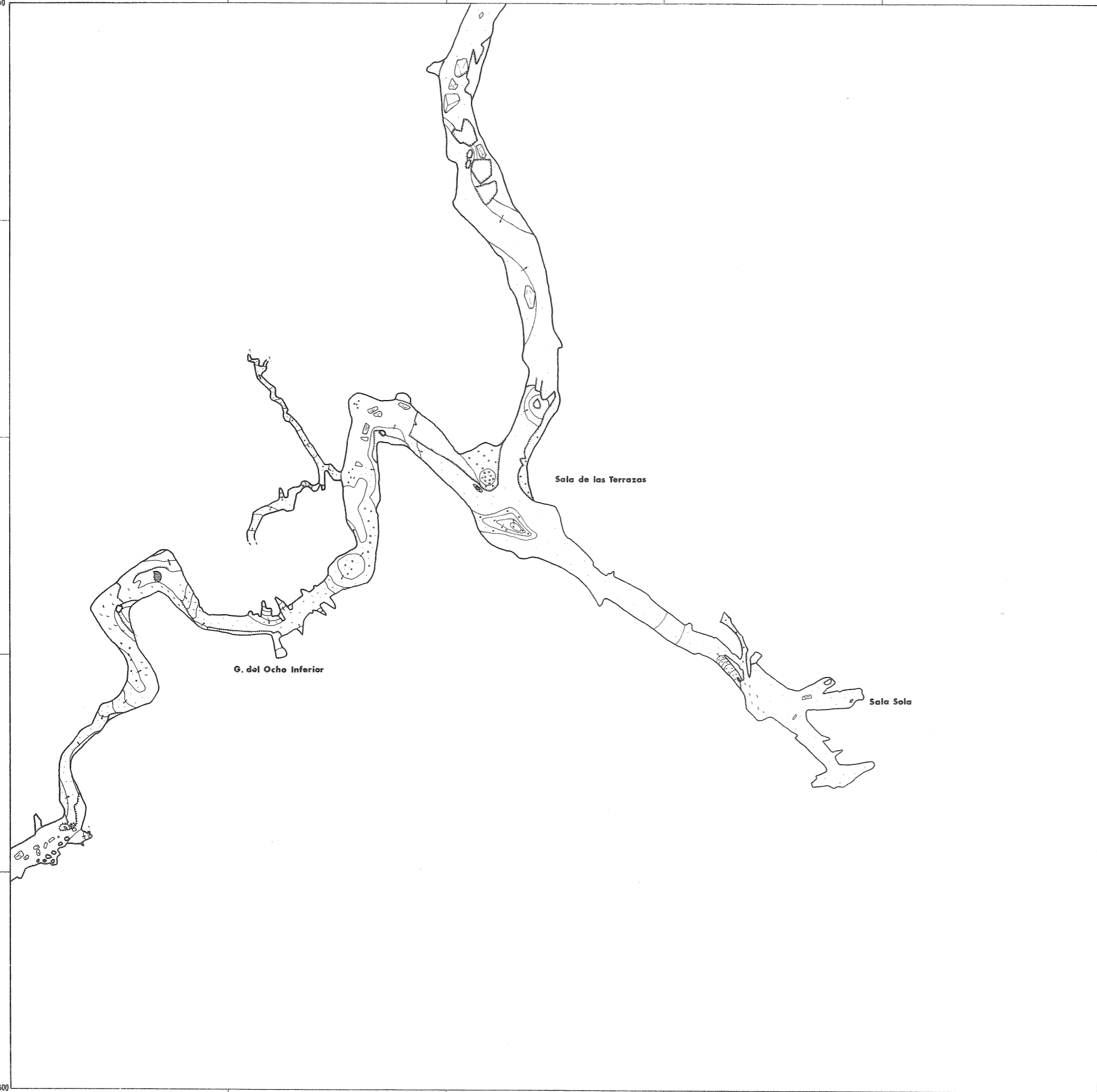
Merindad de Sotoscueva - Prov. de Burgos

Término de Cueva

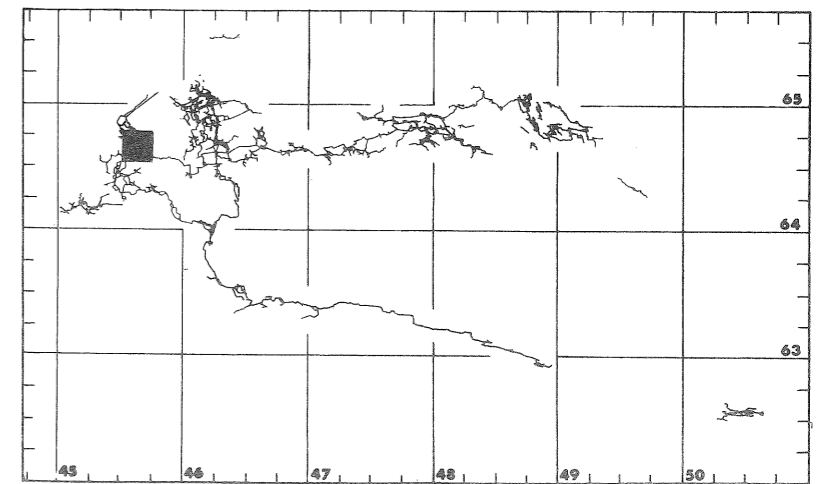
Efectuado por el Grupo Espeleológico Edelweiss
de la Excm. Diputación Provincial de Burgos

Revisión nº 1

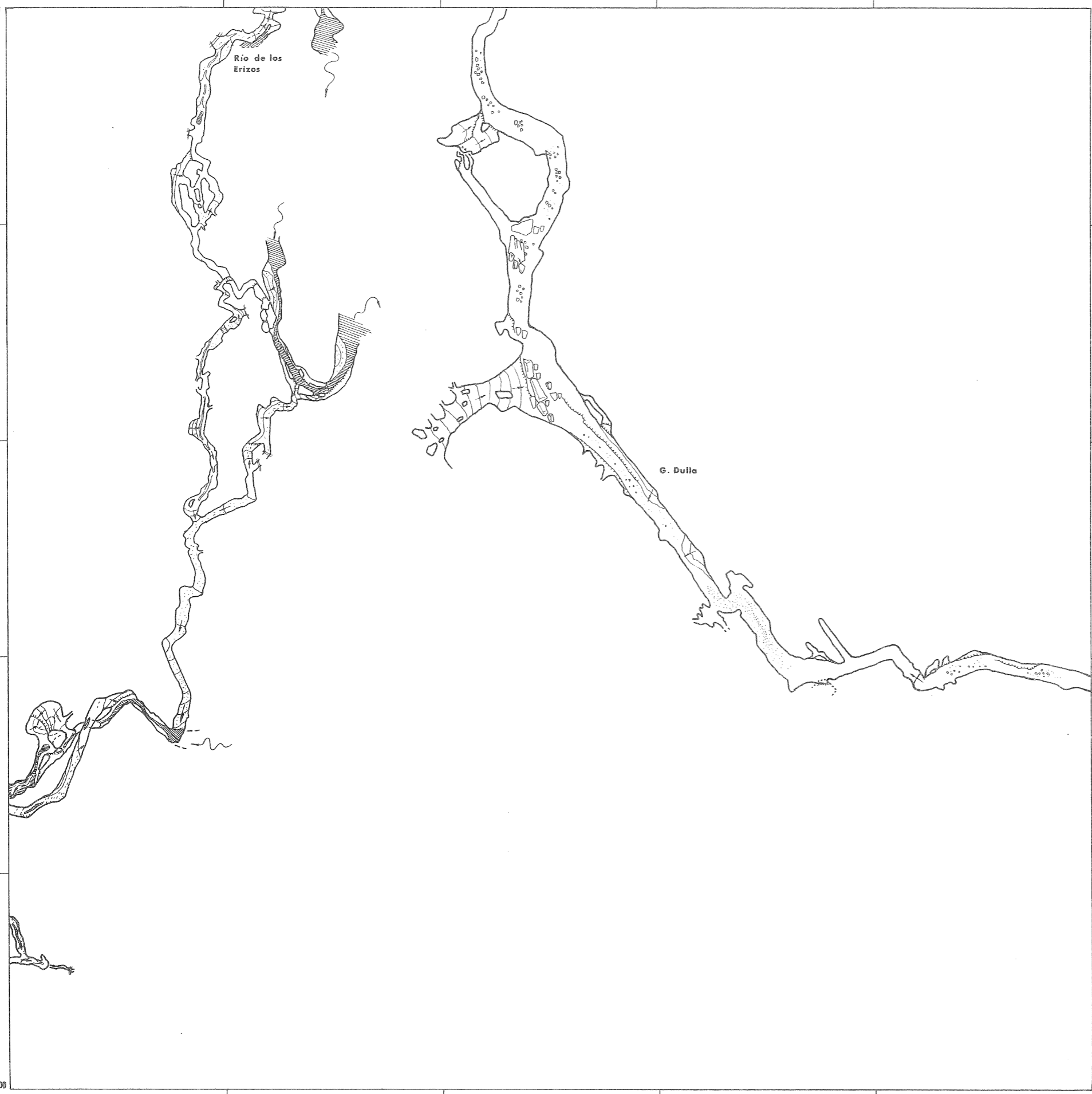
150	151	152
186		188
222	223	224



Convergencia de la cuadrícula
 $\omega = 0^\circ 28'$
 Declinación magnética
 $\delta = 5^\circ 28'$



4.764.750



4.764.500

485.500

448.750

COMPLEJO KARSTICO DE OJO GUAREÑA

Cuadrícula
30T VN

Plano General
Hoja 45 64 C 6 4

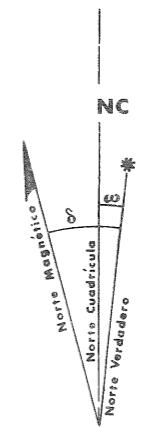
Merindad de Sotocueva - Prov. de Burgos

Término de Cueva

Efectuado por el Grupo Espeleológico Edelweiss
de la Excm. Diputación Provincial de Burgos

Revisión nº 1

150	151	152
188		188
222	223	224

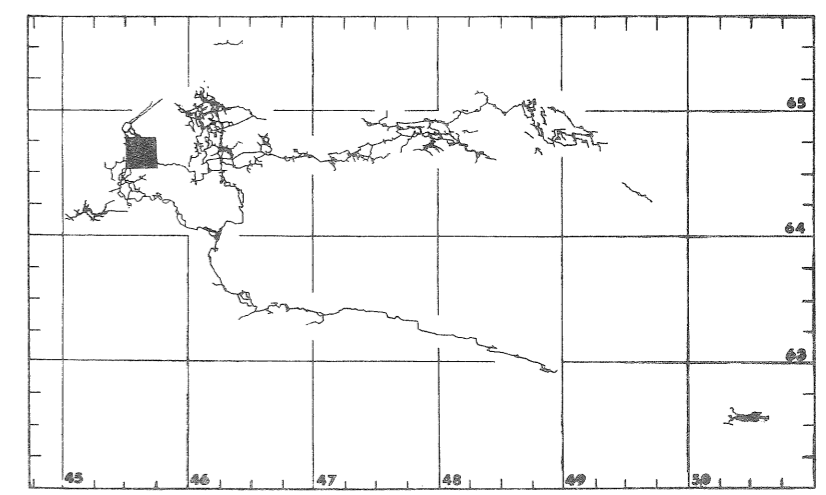


Convergencia de la cuadrícula

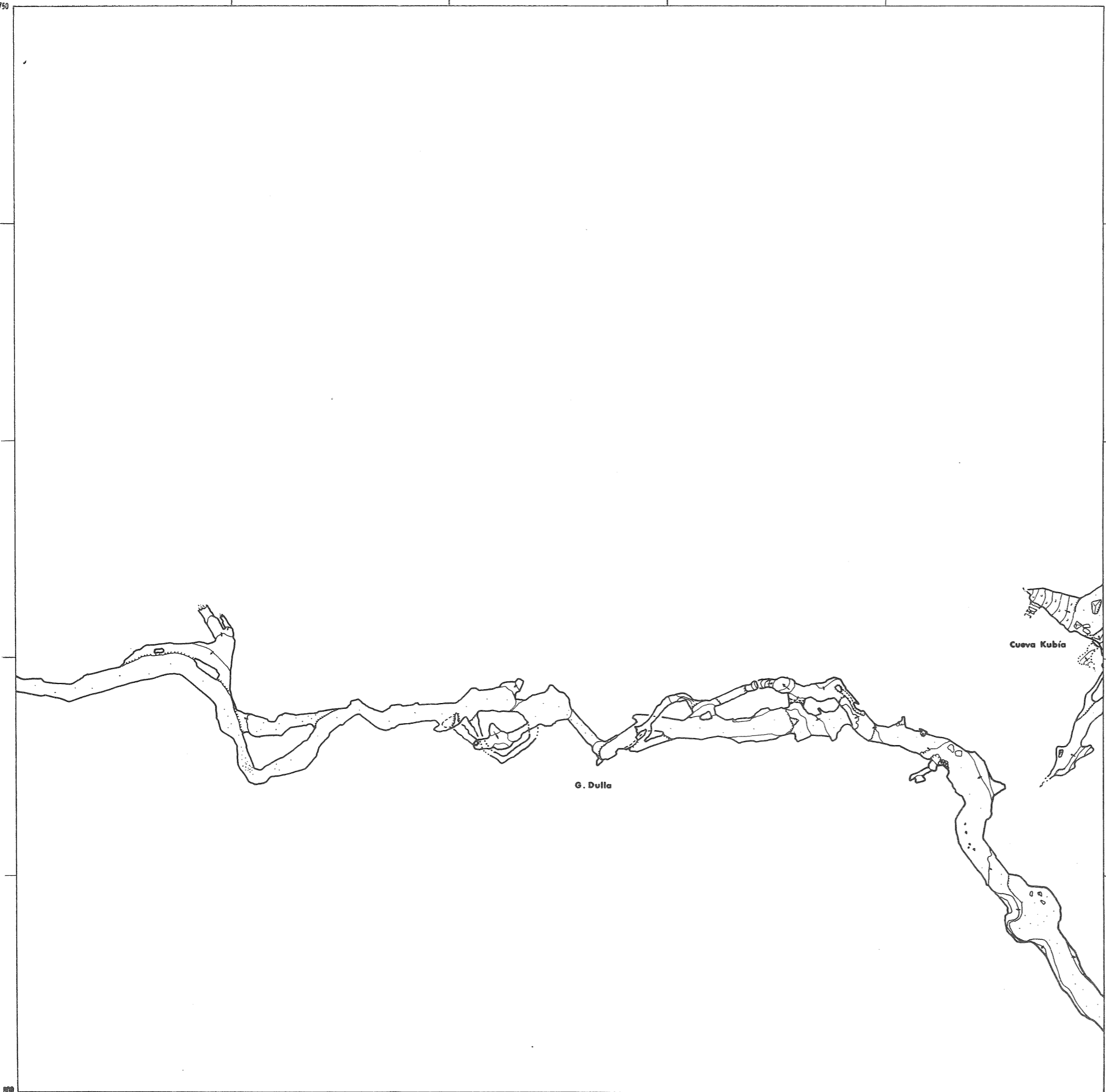
$$\omega = 0^{\circ} 28'$$

Declinación magnética

$$\delta = 5^{\circ} 28'$$



4. 784. 750



4. 784. 600

448. 750 448. 600

COMPLEJO KARSTICO DE OJO GUAREÑA

Cuadrícula
30T VN

Plano General
Hoja 45 64 D C

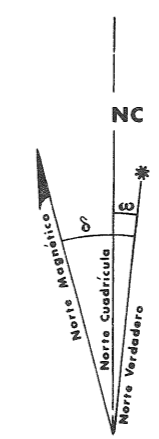
Merindad de Sotoscueva - Prov. de Burgos

Término de Cueva

Efectuado por el Grupo Espeleológico Edelweiss
de la Excm. Diputación Provincial de Burgos

Revisión nº1

151	152	153
187		189
223	224	225

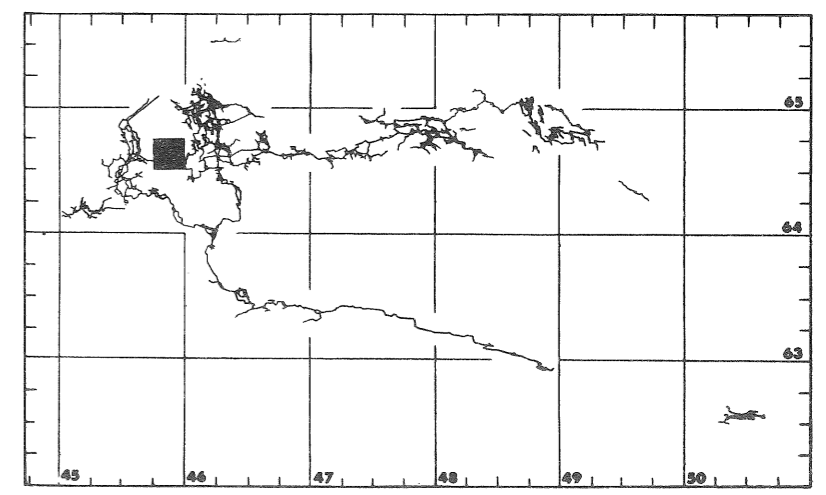


Convergencia de la cuadrícula

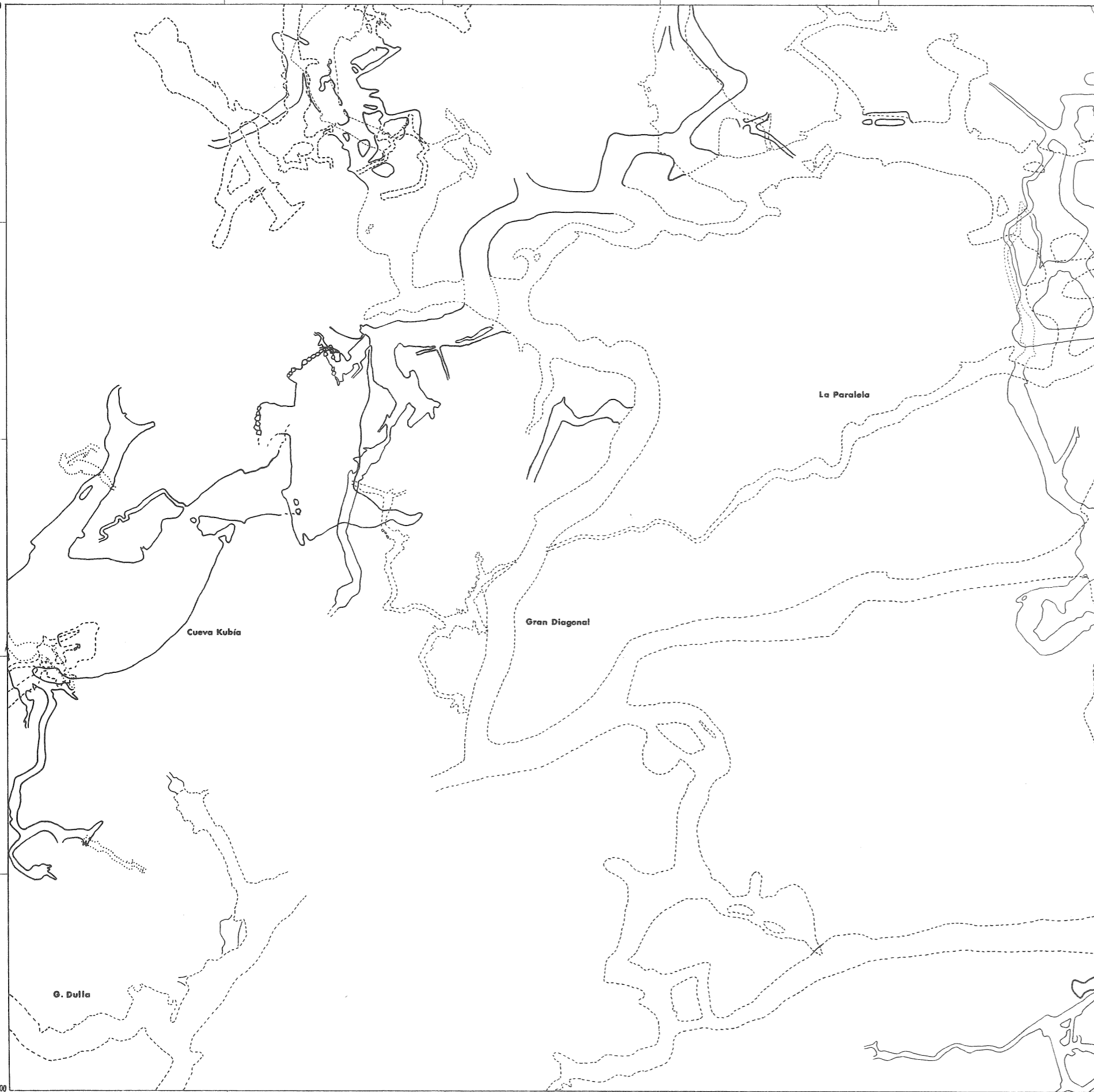
$$\omega = 0^{\circ} 28'$$

Declinación magnética

$$\delta = 5^{\circ} 28'$$



4 - 764. 750



4 - 764. 500

448. 000

448. 750

COMPLEJO KARSTICO DE OJO GUAREÑA

Cuadrícula
30T VN

Plano General
Hoja

48 64 A C D

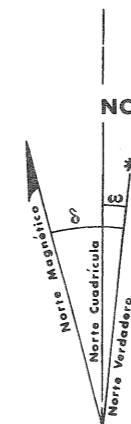
Merindad de Sotoscueva - Prov. de Burgos

Término de Cueva

Efectuado por el Grupo Espeleológico Edelweiss
de la Excm. Diputación Provincial de Burgos

Revisión nº 3

152	153	154
188		190
224	225	228

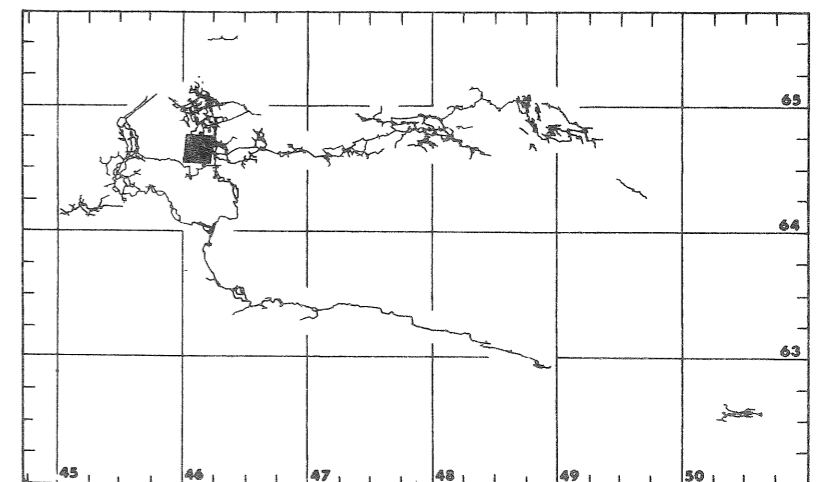


Convergencia de la cuadrícula

$\omega = 0^\circ 28'$

Declinación magnética

$\delta = 5^\circ 28'$



4 - 764 750



4 - 764 500

446 000

448 250

COMPLEJO KARSTICO DE OJO GUAREÑA

Cuadrícula
30T VN

Plano General
Hoja 46 64 A C 1

Merindad de Sotoscueva - Prov. de Burgos

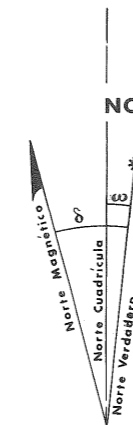
Término de Cueva

Efectuado por el Grupo Espeleológico Edelweiss

de la Excm. Diputación Provincial de Burgos

Revisión nº 3

152	153	154
188		190
224	225	226

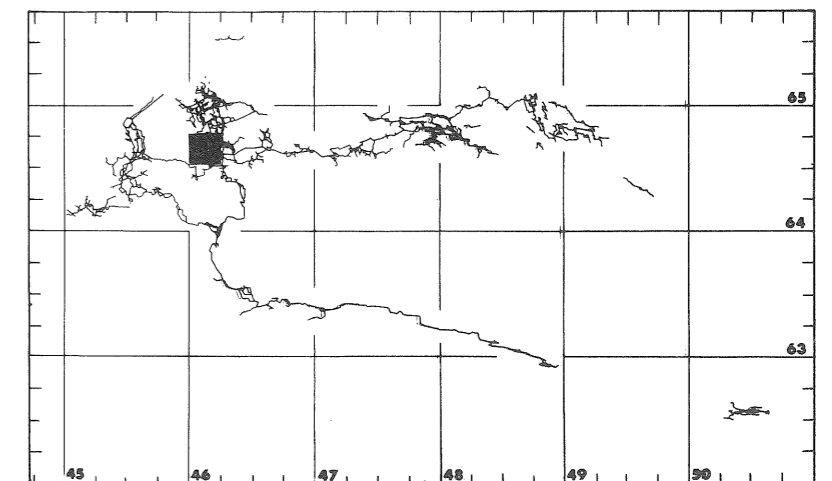


Convergencia de la cuadrícula

$$\omega = 0^\circ 28'$$

Declinación magnética

$$\delta = 5^\circ 28'$$



4 - 764, 750

G. Nueva Generación



G. de la Escalada

4 - 764, 500

446, 000

446, 750

COMPLEJO KARSTICO DE OJO GUAREÑA

Cuadrícula
30T VN

Plano General
Hoja 48 64 A C 2

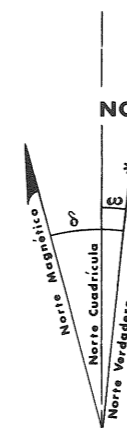
Merindad de Sotoscueva - Prov. de Burgos

Término de Cueva

Efectuado por el Grupo Espeleológico Edelweiss
de la Excm. Diputación Provincial de Burgos

Revisión nº3

152	153	154
188		190
224	226	226

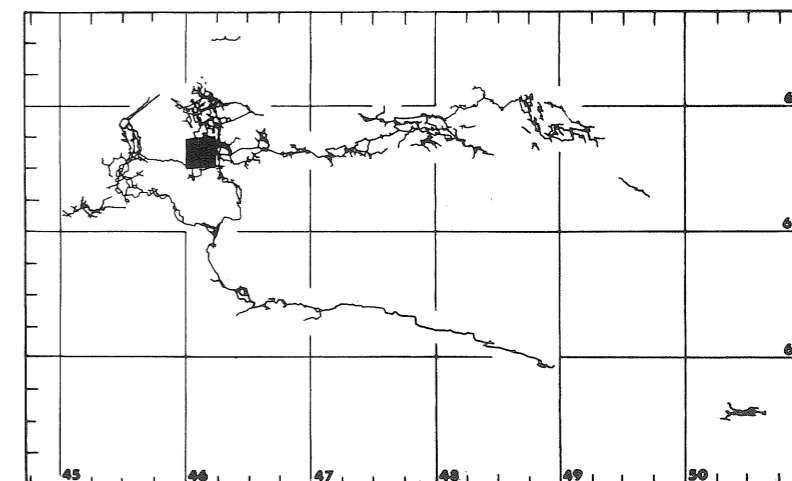


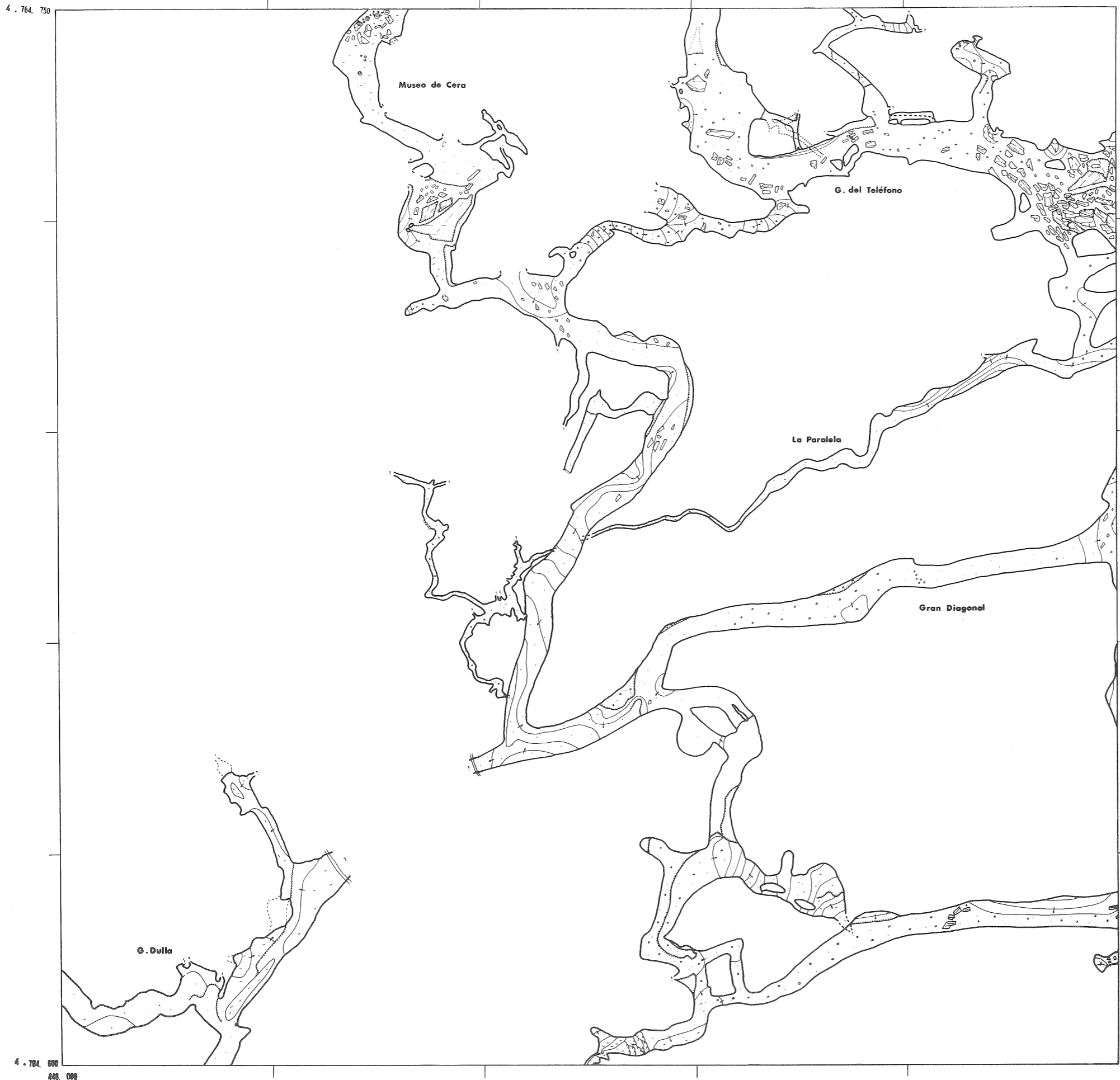
Convergencia de la cuadrícula

$\omega = 0^\circ 28'$

Declinación magnética

$\delta = 5^\circ 28'$





COMPLEJO KARSTICO DE OJO GUAREÑA

Cuadrícula
30T VN

Plano General
Hoja 48 64 A C 9

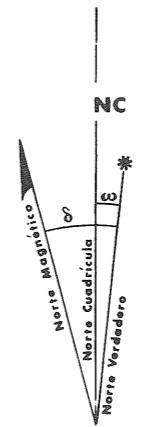
Merindad de Sotoscueva - Prov. de Burgos

Término de Cueva

Efectuado por el Grupo Espeleológico Edelweiss
de la Excm. Diputación Provincial de Burgos

Revisión nº 3

162	163	164
188		190
224	225	226

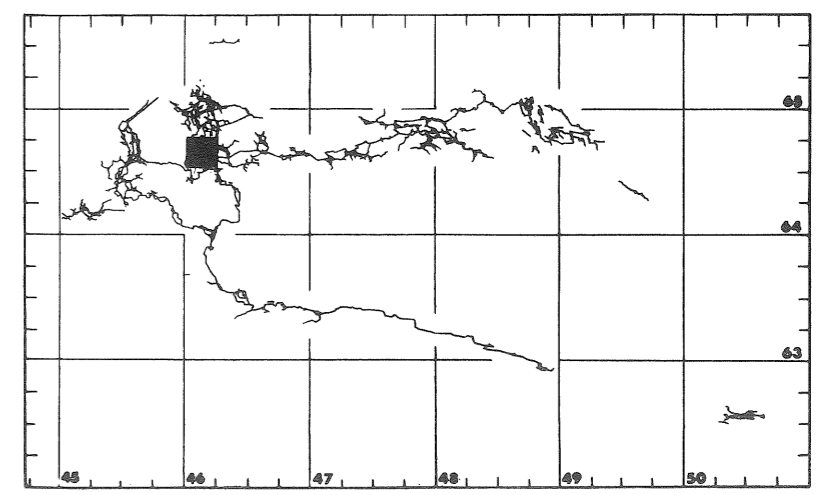


Convergencia de la cuadrícula

$$\omega = 0^{\circ} 28'$$

Declinación magnética

$$\delta = 5^{\circ} 28'$$



4 . 764 . 750

4 . 764 . 600

468 . 000

468 . 250

4 - 764, 750

COMPLEJO KARSTICO DE OJO GUAREÑA

Cuadrícula
30T VN

Plano General
Hoja 40 64 A 64

Merindad de Sotoscueva - Prov. de Burgos

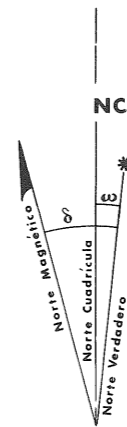
Término de Cueva

Efectuado por el Grupo Espeleológico Edelweiss
de la Excm. Diputación Provincial de Burgos

Revisión nº 3

152	153	154
188		190
224	225	226

Txocolatúa



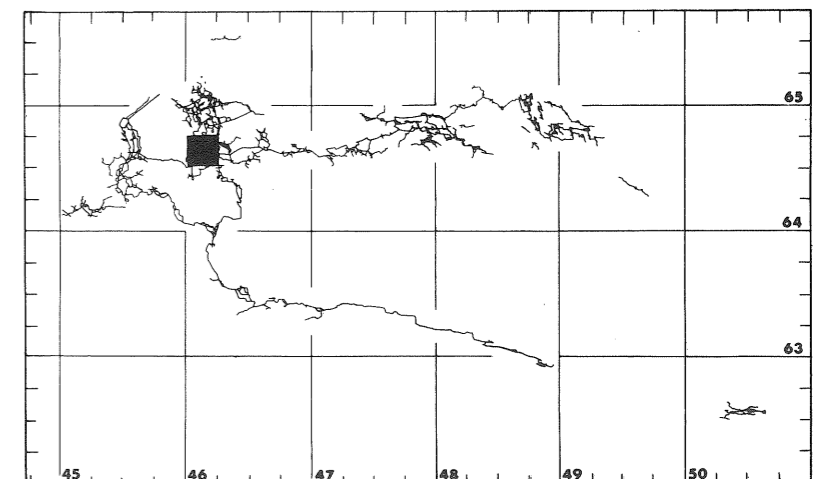
Convergencia de la cuadrícula

$$\omega = 0^{\circ} 28'$$

Declinación magnética

$$\delta = 5^{\circ} 28'$$

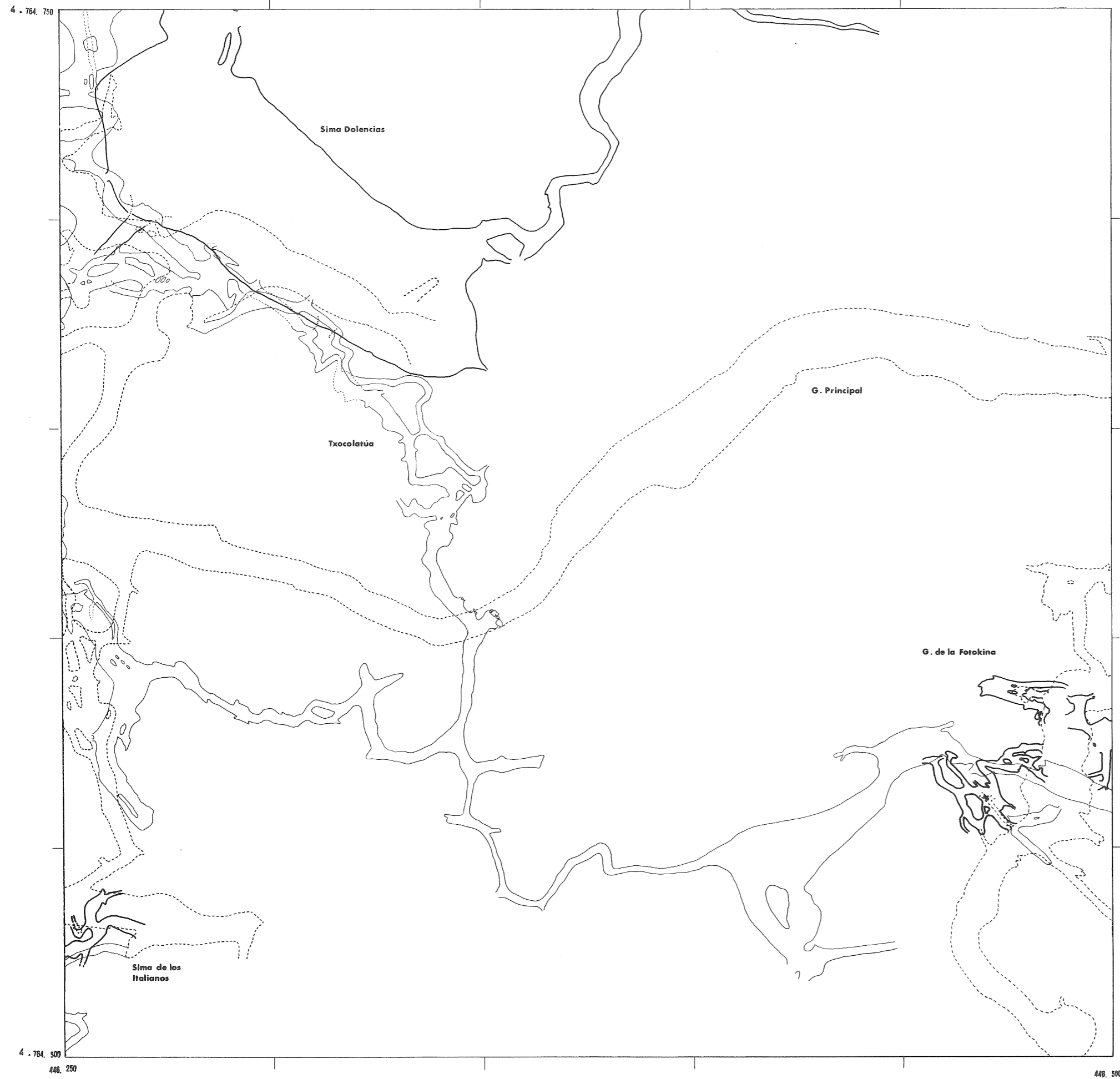
Sima Italianos



4 - 764, 500

446, 000

448, 250



COMPLEJO KARSTICO DE OJO GUAREÑA

Cuadrícula
30T VN

Plano General
Hoja 46 04 B C 0

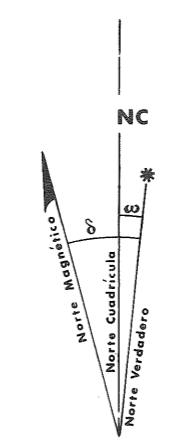
Merindad de Sotoscueva - Prov. de Burgos

Término de Cueva

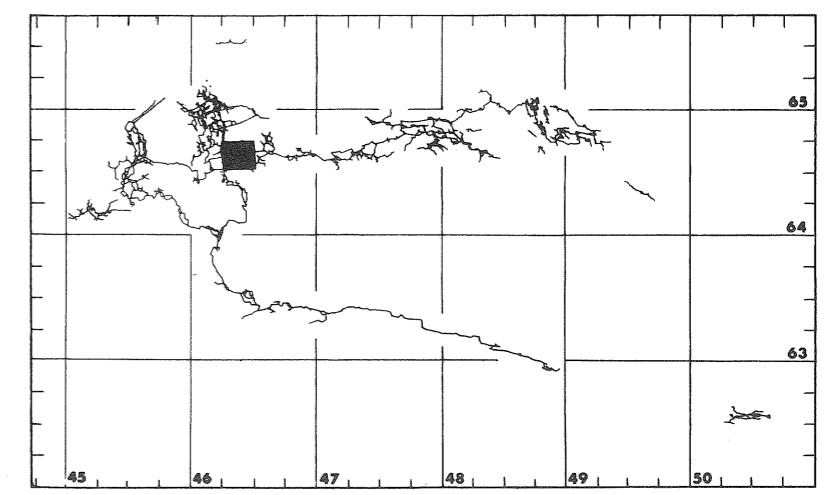
Efectuado por el Grupo Espeleológico Edelweiss
de la Excma. Diputación Provincial de Burgos

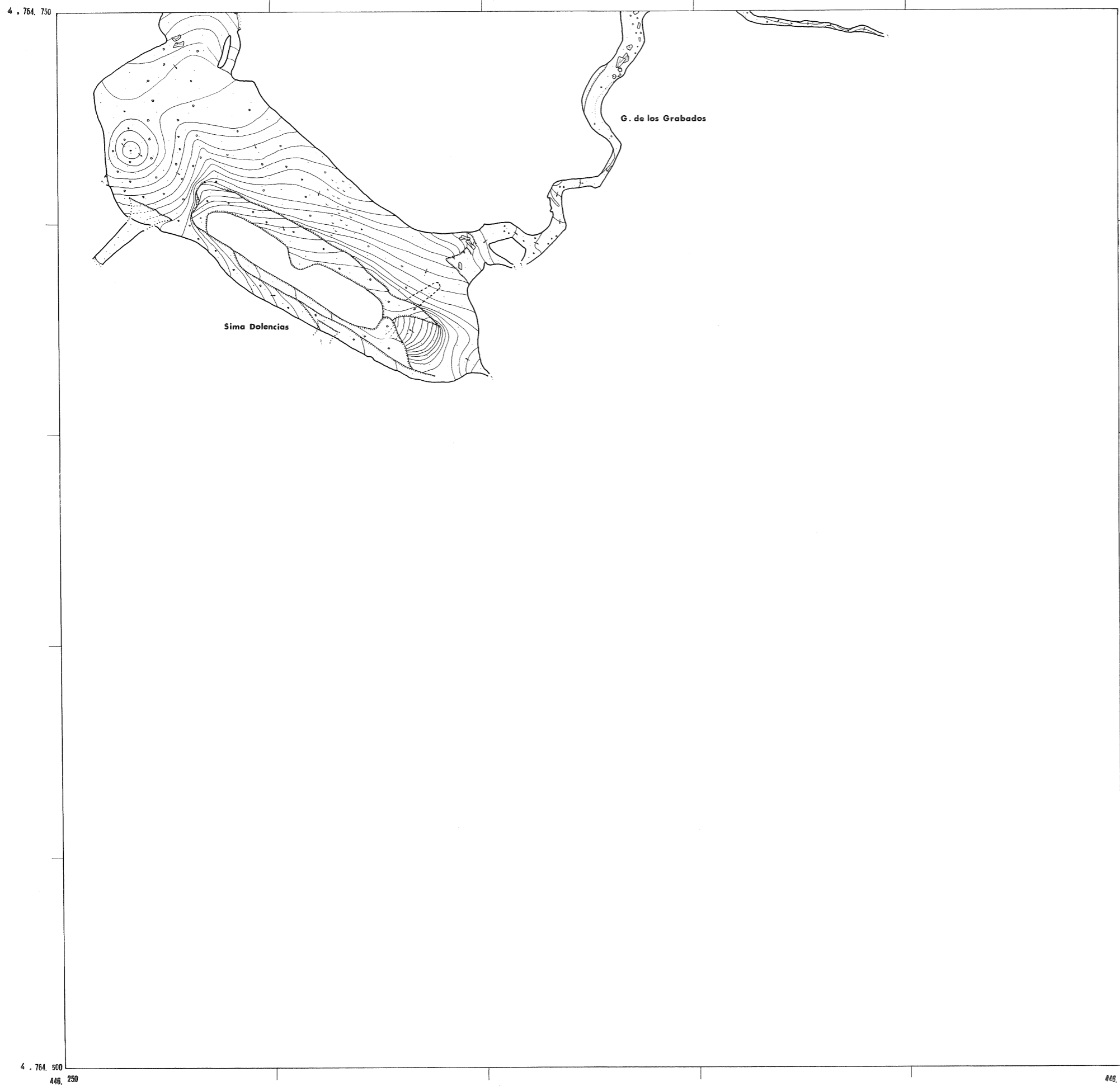
Revisión nº2

153	154	155
189		191
225	226	



Convergencia de la cuadrícula
 $\omega = 0^\circ 28'$
 Declinación magnética
 $\delta = 5^\circ 28'$





COMPLEJO KARSTICO DE OJO GUAREÑA

Cuadrícula
30T VN

Plano General
Hoja 48 64 B C 1

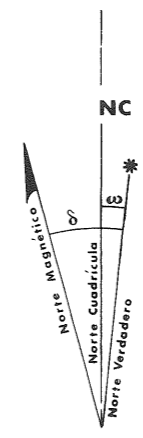
Merindad de Sotoscueva - Prov. de Burgos

Término de Cueva

Efectuado por el Grupo Espeleológico Edelweiss
de la Excm. Diputación Provincial de Burgos

Revisión nº 2

163	164	165
189		191
225	226	

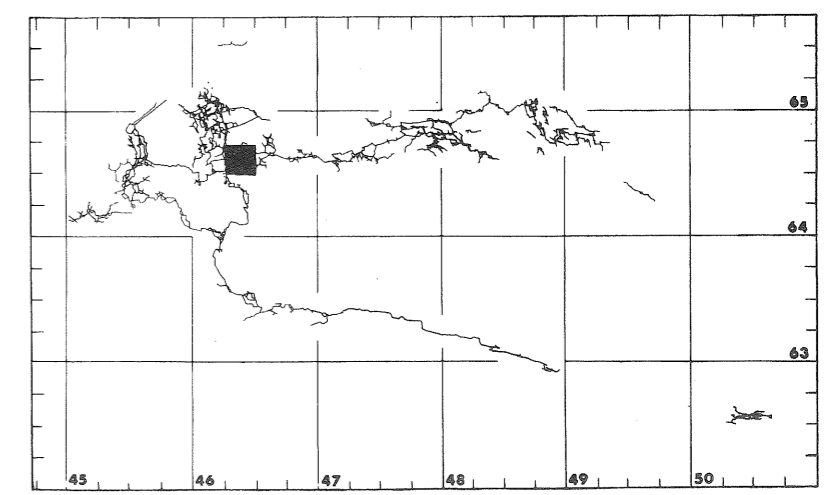


Convergencia de la cuadrícula

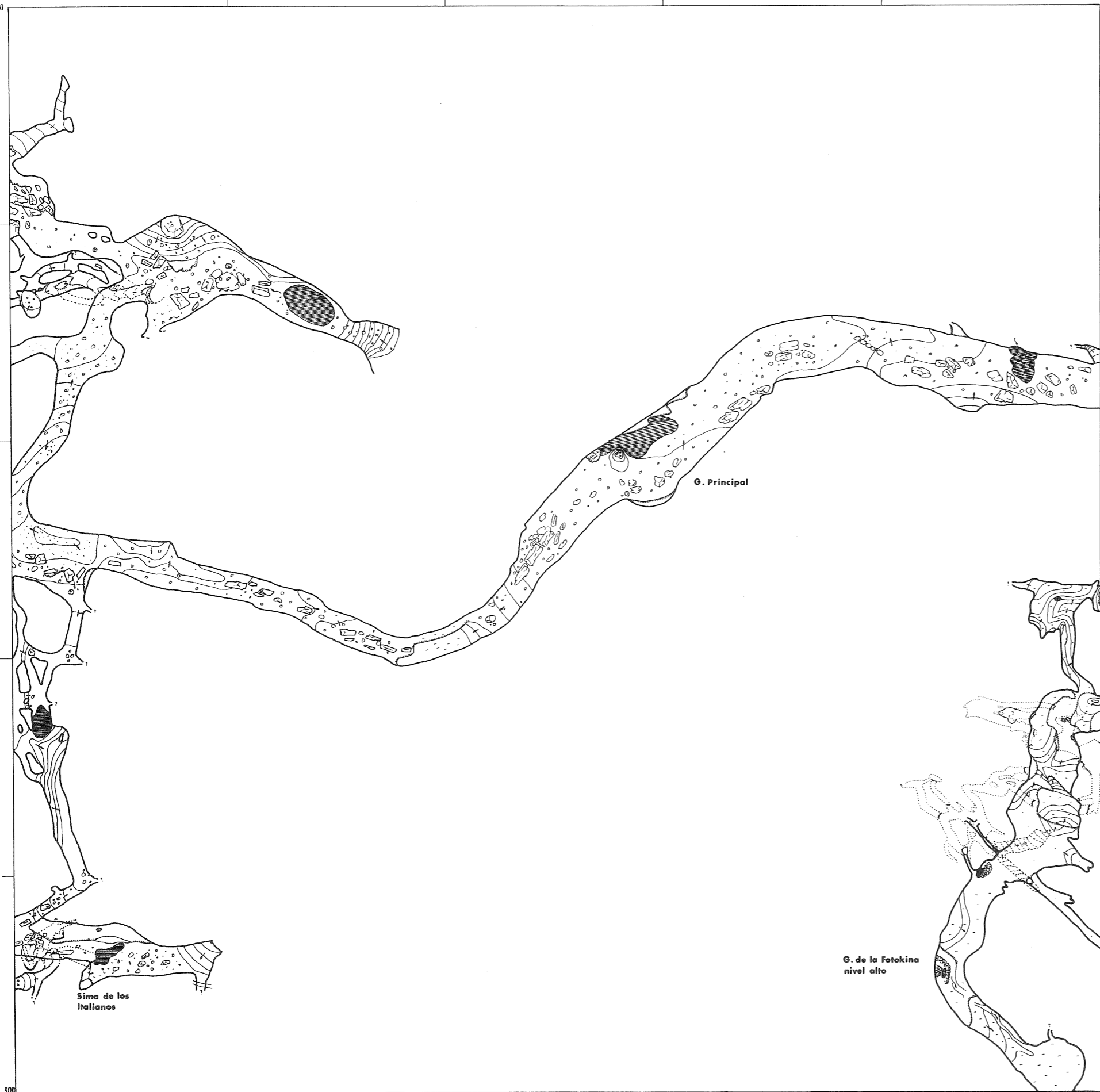
$$\omega = 0^{\circ} 28'$$

Declinación magnética

$$\delta = 5^{\circ} 28'$$



4. 784, 750



4. 784, 500
448, 250

448, 500

COMPLEJO KARSTICO DE OJO GUAREÑA

Cuadrícula
30T VN

Plano General
Hoja 48 84 B C 3

Merindad de Sotoscueva - Prov. de Burgos

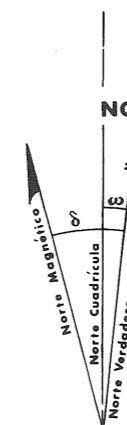
Término de Cueva

Efectuado por el Grupo Espeleológico Edelweiss

de la Excm. Diputación Provincial de Burgos

Revisión nº2

153	154	155
189		191
225	226	

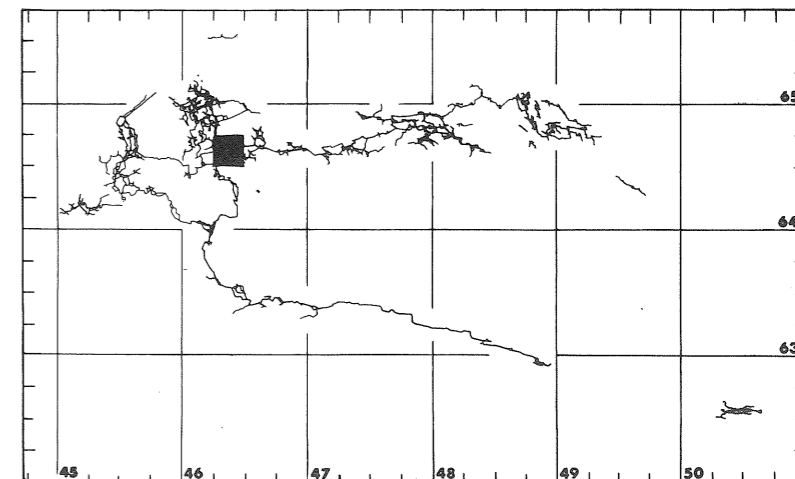


Convergencia de la cuadrícula

$$\omega = 0^{\circ} 28'$$

Declinación magnética

$$\delta = 5^{\circ} 28'$$





COMPLEJO KARSTICO DE OJO GUAREÑA

Cuadrícula
30T VN

Plano General
Hoja 48 64 B C 4

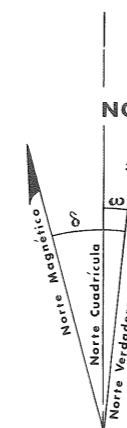
Merindad de Sotoscueva - Prov. de Burgos

Término de Cueva

Efectuado por el Grupo Espeleológico Edelweiss
de la Excma. Diputación Provincial de Burgos

Revisión nº 2

153	154	155
189		191
225	226	

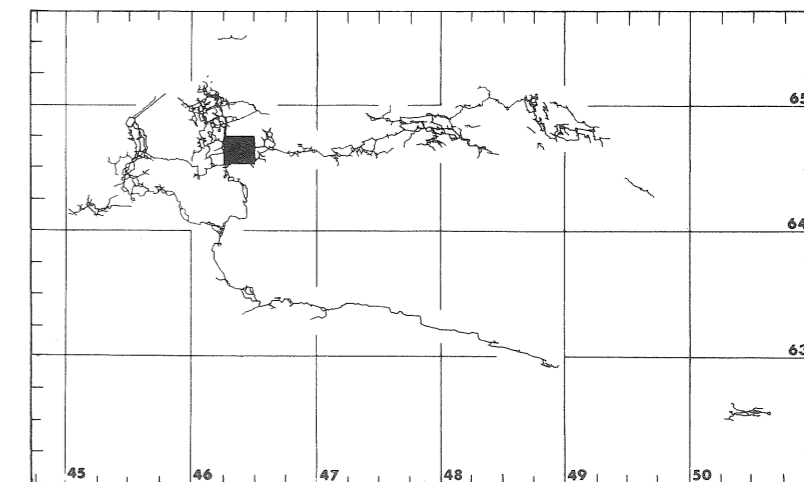


Convergencia de la cuadrícula

$$\omega = 0^{\circ} 28'$$

Declinación magnética

$$\delta = 5^{\circ} 28'$$



4 . 784, 750



4 . 784, 500

446, 500

448, 750

COMPLEJO KARSTICO DE OJO GUAREÑA

Cuadrícula
30T VN

Plano General
Hoja 46 84 C C

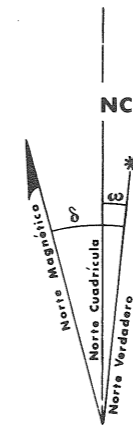
Merindad de Sotoscueva - Prov. de Burgos

Término de Cueva

Efectuado por el Grupo Espeleológico Edelweiss
de la Excm. Diputación Provincial de Burgos

Revisión nº 2

154	155	
190		192
226		

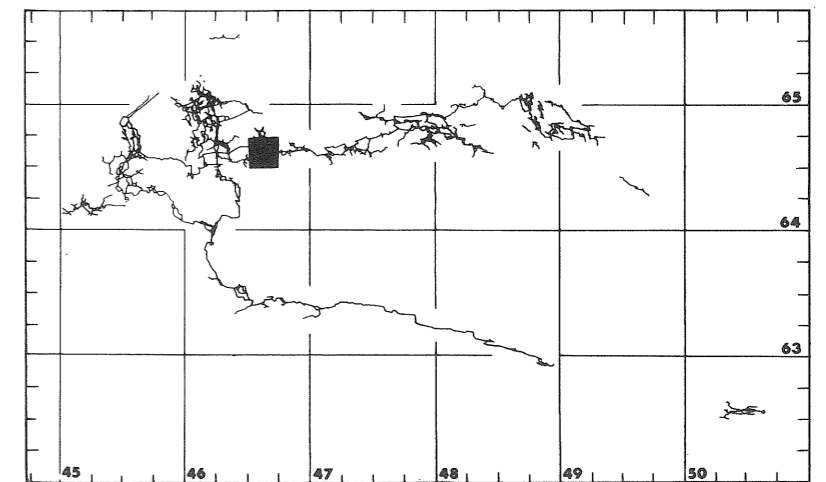


Convergencia de la cuadrícula

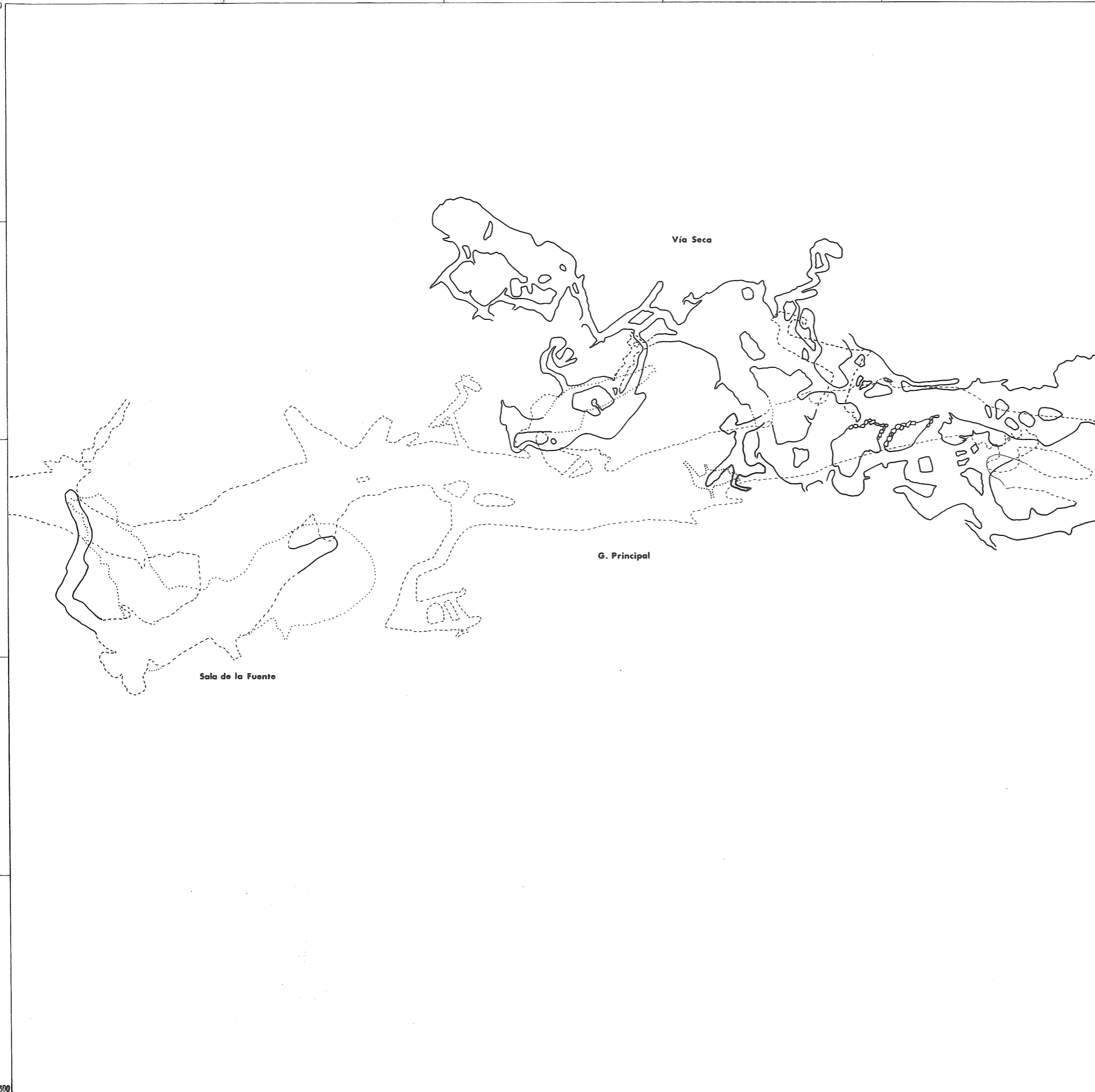
$\text{O} = 0^\circ 28'$

Declinación magnética

$\text{S} = 5^\circ 28'$



4 - 784, 750



4 - 784, 500

448, 700

447, 000

COMPLEJO KARSTICO DE OJO GUAREÑA

Cuadrícula
30T VN

Plano General
Hoja 46 84 D C 0

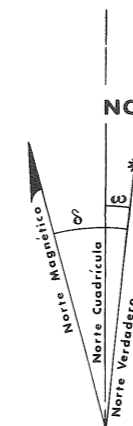
Merindad de Sotoscueva - Prov. de Burgos

Término de Cueva

Efectuado por el Grupo Espeleológico Edelweiss
de la Excm. Diputación Provincial de Burgos

Revisión nº 2

155		
191		193

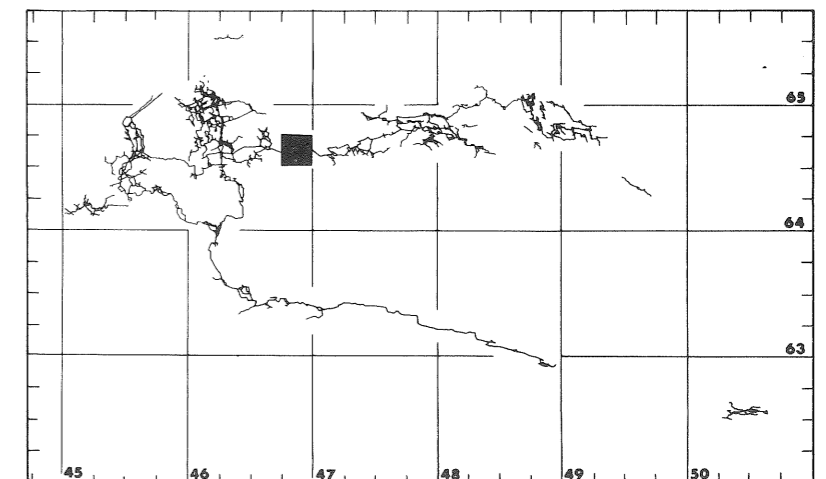


Convergencia de la cuadrícula

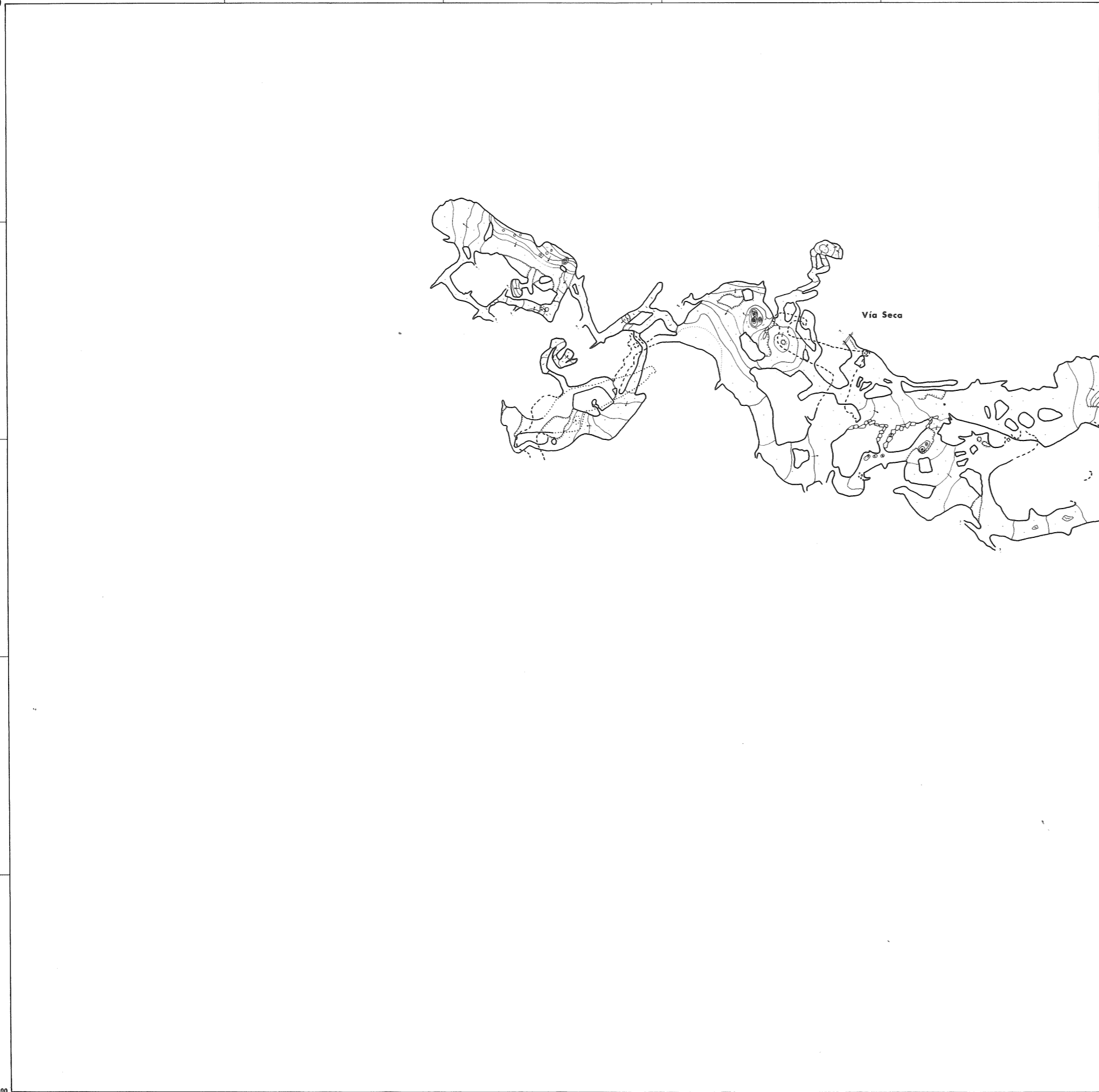
$$\omega = 0^{\circ} 28'$$

Declinación magnética

$$\delta = 5^{\circ} 28'$$



4 - 764, 750



COMPLEJO KARSTICO DE OJO GUAREÑA

Cuadrícula
30T VN

Plano General
Hoja 46 64 D C 1

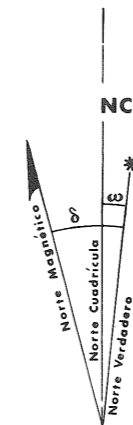
Merindad de Sotoscueva - Prov. de Burgos

Término de Cueva

Efectuado por el Grupo Espeleológico Edelweiss
de la Excm. Diputación Provincial de Burgos

Revisión nº 2

155		
191		193

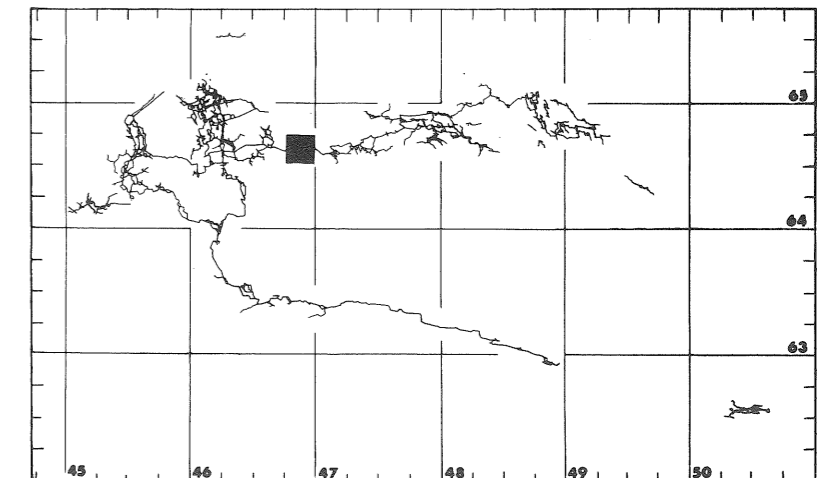


Convergencia de la cuadrícula

$$\omega = 0^{\circ} 28'$$

Declinación magnética

$$\delta = 5^{\circ} 28'$$



4 - 764, 500

448, 750

447, 000

4 - 784, 750

COMPLEJO KARSTICO DE OJO GUAREÑA

Cuadrícula
30T VN

Plano General
Hoja 48 64 D C 2

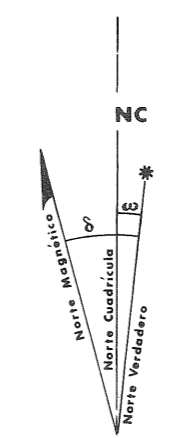
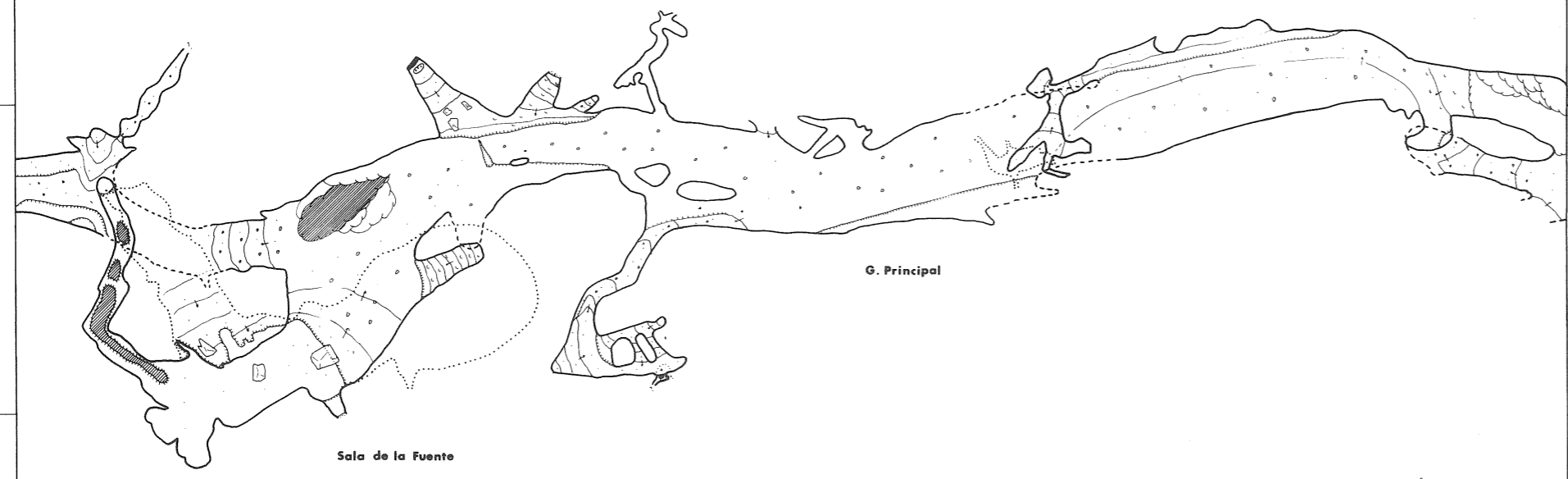
Merindad de Sotoscueva - Prov. de Burgos

Término de Cueva

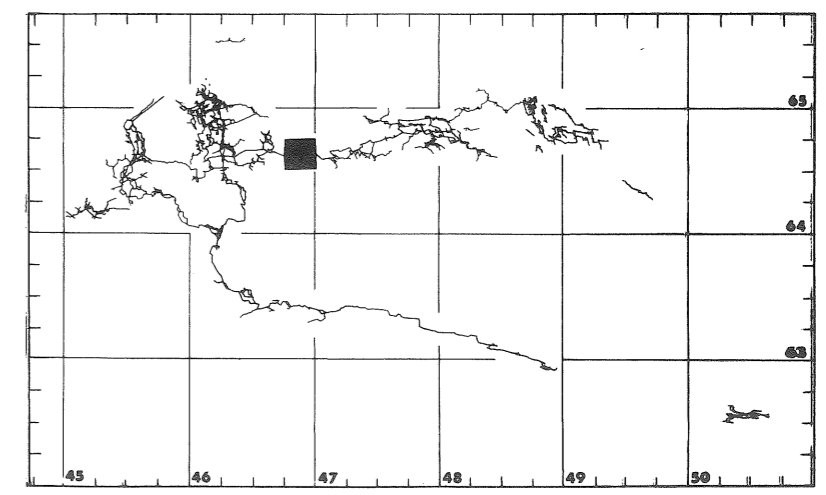
Efectuado por el Grupo Espeleológico Edelweiss
de la Excm. Diputación Provincial de Burgos

Revisión nº 2

165		
191		193



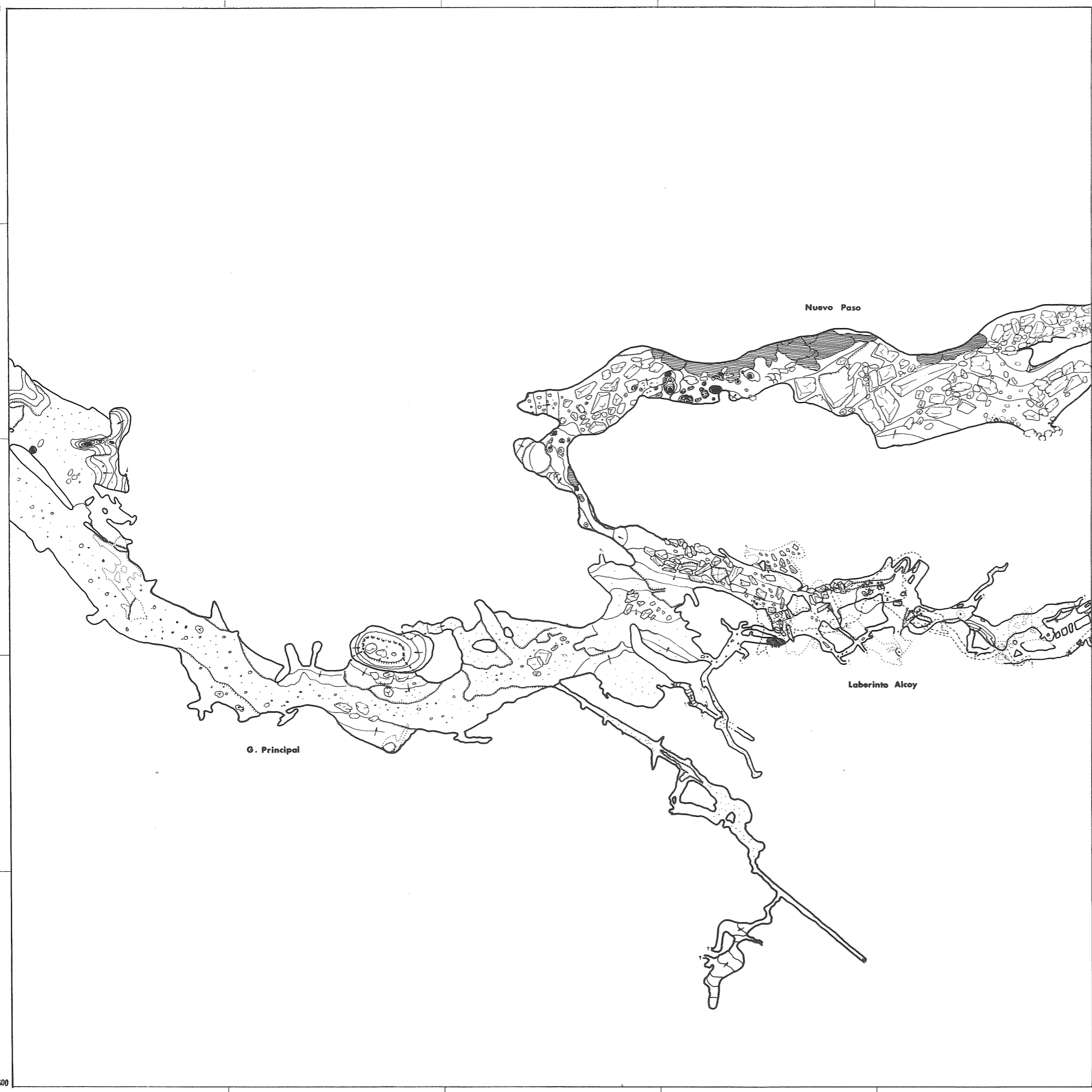
Convergencia de la cuadrícula
 $\omega = 0^\circ 28'$
 Declinación magnética
 $\delta = 5^\circ 28'$



4 - 784, 500
446, 750

447, 000

4 - 764, 750



4 - 764, 500
447, 000

447, 250

COMPLEJO KARSTICO DE OJO GUAREÑA

Cuadrícula
30T VN

Plano General
Hoja 47 64 A C

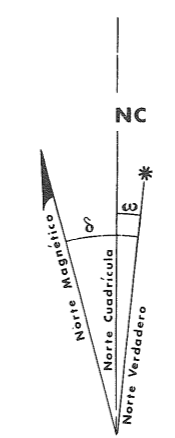
Merindad de Sotoscueva - Prov. de Burgos

Término de Cueva

Efectuado por el Grupo Espeleológico Edelweiss
de la Excm. Diputación Provincial de Burgos

Revisión nº 2

		158
192		194

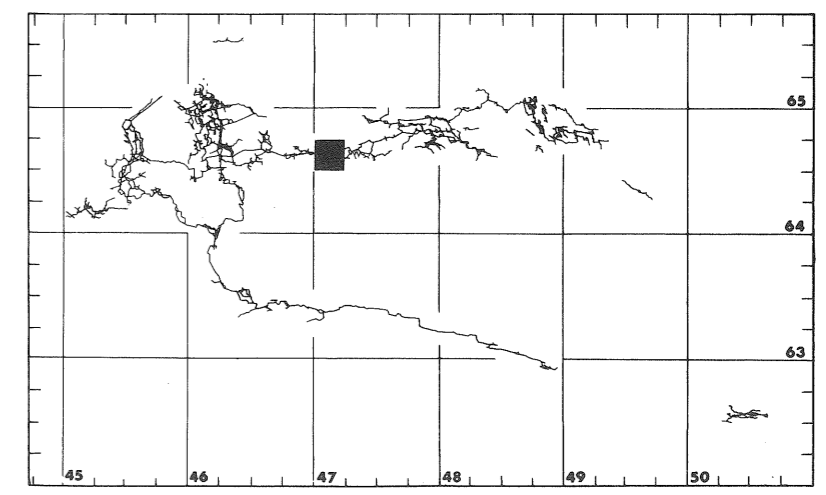


Convergencia de la cuadrícula

$$\omega = 0^{\circ} 28'$$

Declinación magnética

$$\delta = 5^{\circ} 28'$$



4 - 764, 750



4 - 764, 500

447, 250

447, 500

COMPLEJO KARSTICO DE OJO GUAREÑA

Cuadrícula
30T VN

Plano General
Hoja 47 04 B g

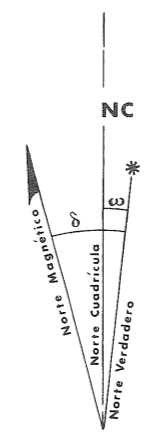
Merindad de Sotoscueva - Prov. de Burgos

Término de Cueva

Efectuado por el Grupo Espeleológico Edelweiss
de la Excma. Diputación Provincial de Burgos

Revisión nº 2

	158	159
193		195

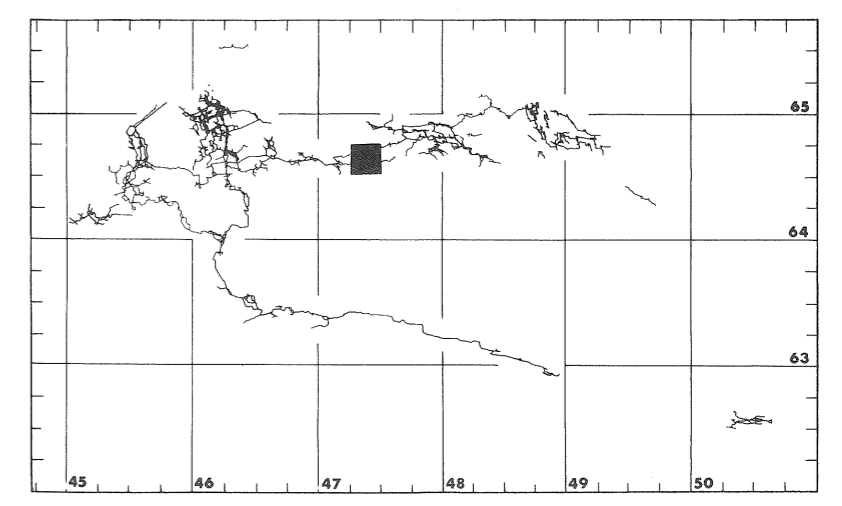


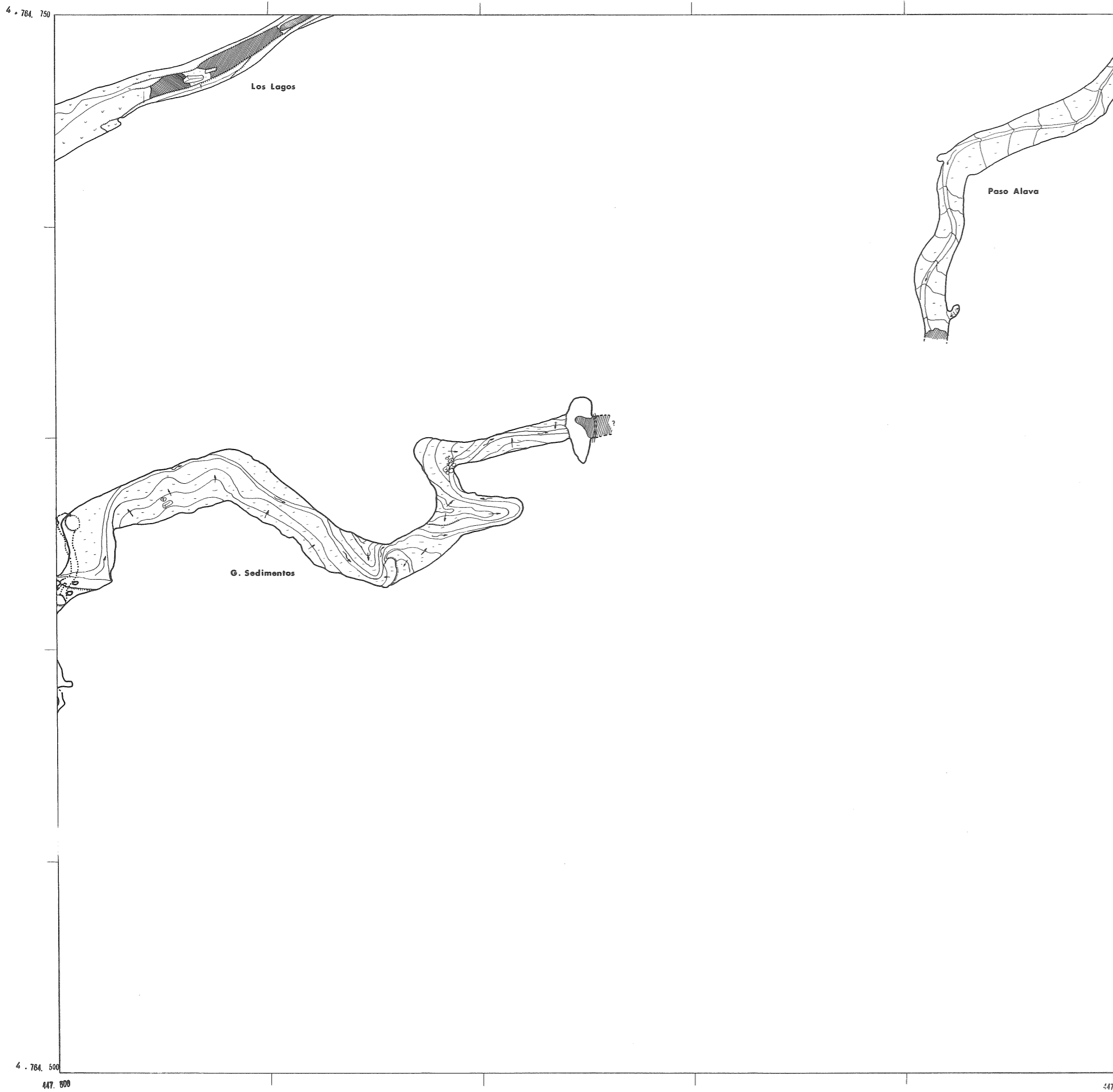
Convergencia de la cuadrícula

$$\omega = 0^{\circ} 28'$$

Declinación magnética

$$\delta = 5^{\circ} 28'$$





COMPLEJO KARSTICO DE OJO GUAREÑA

Cuadrícula
30T VN

Plano General
Hoja 47 64 C C

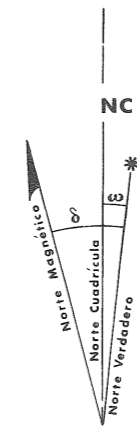
Merindad de Sotoscueva - Prov. de Burgos

Término de Cueva

Efectuado por el Grupo Espeleológico Edelweiss
de la Excm. Diputación Provincial de Burgos

Revisión nº 2

158	159	160
194		196

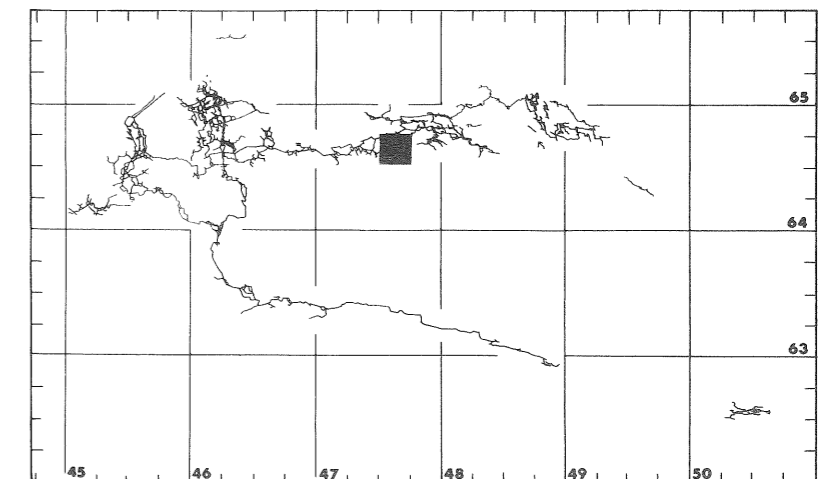


Convergencia de la cuadrícula

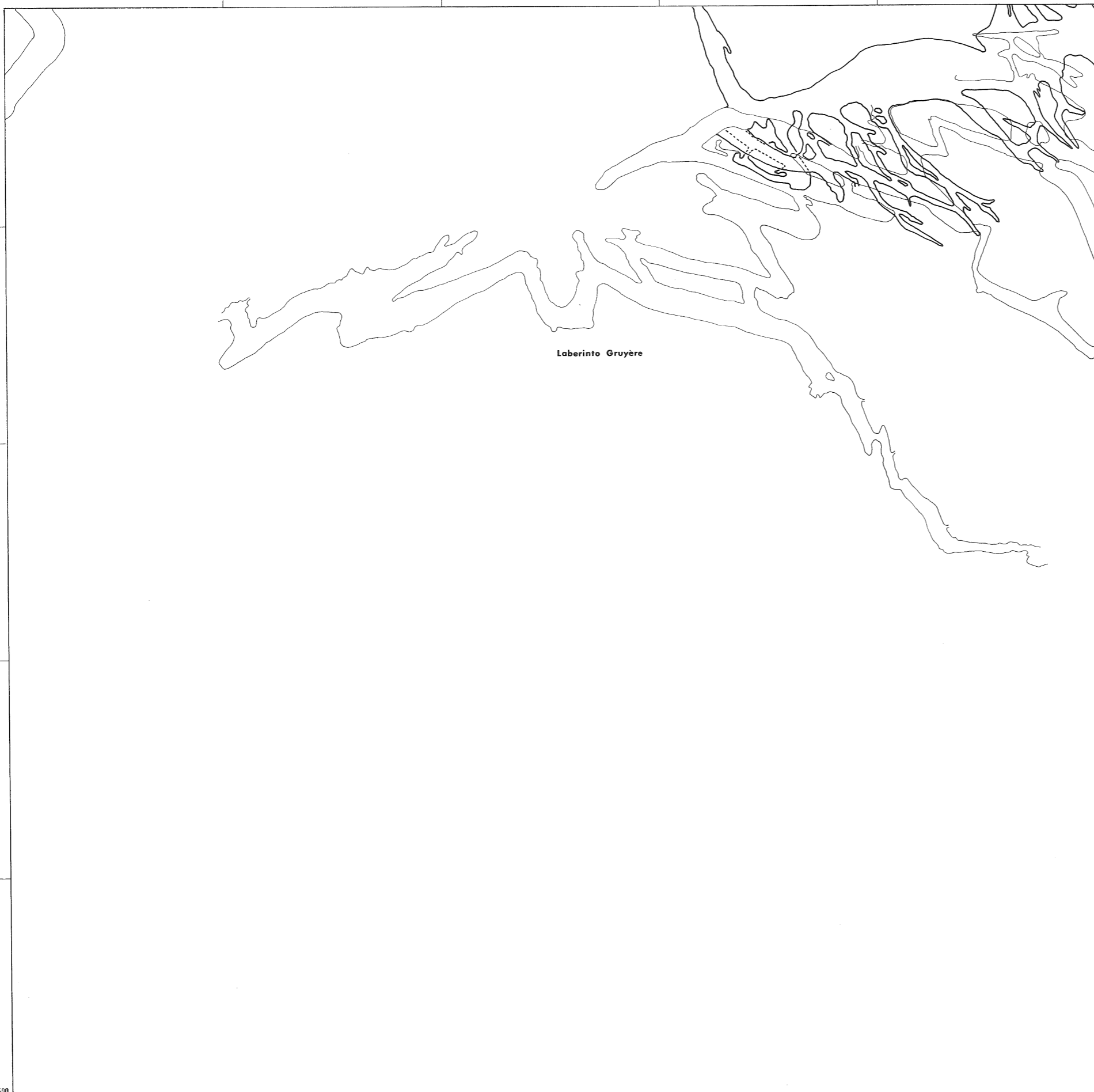
$$\omega = 0^{\circ} 28'$$

Declinación magnética

$$\delta = 5^{\circ} 28'$$



4.784.750



4.784.500

447.700

448.800

COMPLEJO KARSTICO DE OJO GUAREÑA

Cuadrícula
30T VN

Plano General
Hoja 47 64 D C 0

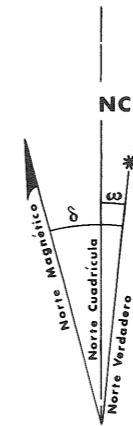
Merindad de Sotoscueva - Prov. de Burgos

Término de Cornejo

Efectuado por el Grupo Espeleológico Edelweiss
de la Excm. Diputación Provincial de Burgos

Revisión nº2

159	160	161
195		197

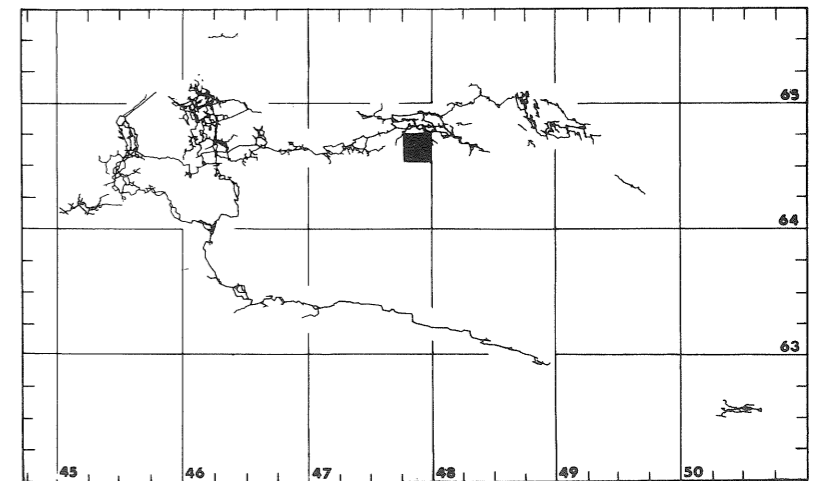


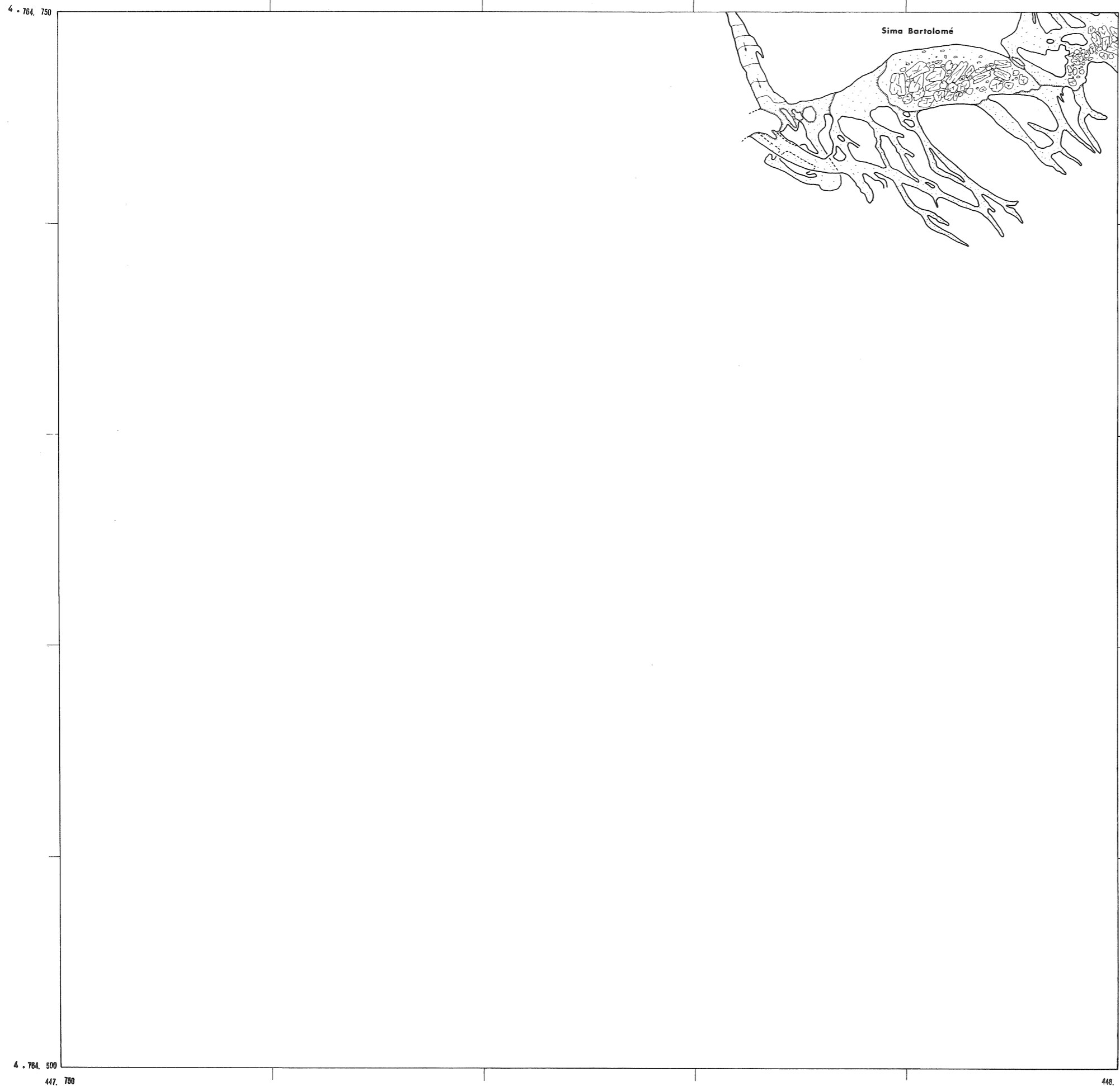
Convergencia de la cuadrícula

$\omega = 0^{\circ} 28'$

Declinación magnética

$\delta = 5^{\circ} 28'$





COMPLEJO KARSTICO DE OJO GUAREÑA

Cuadrícula
30T VN

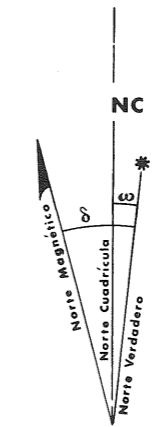
Plano General
Hoja 47 64 D C 1

Merindad de Sotoscueva - Prov. de Burgos

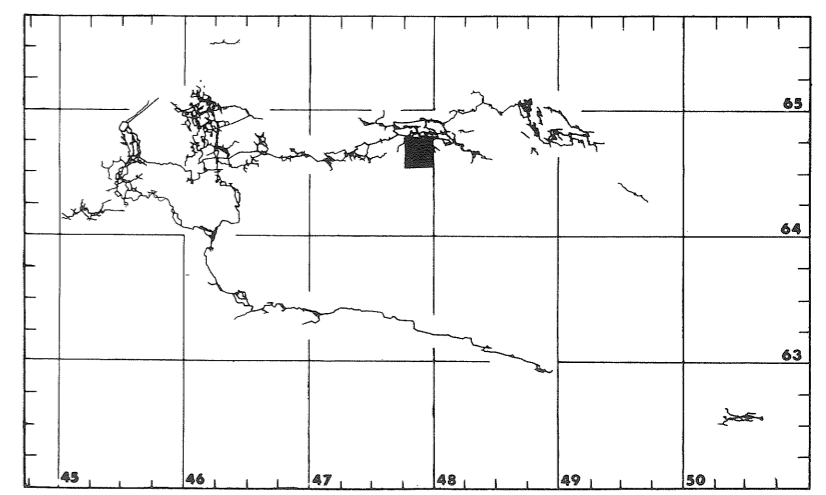
Término de Cornejo

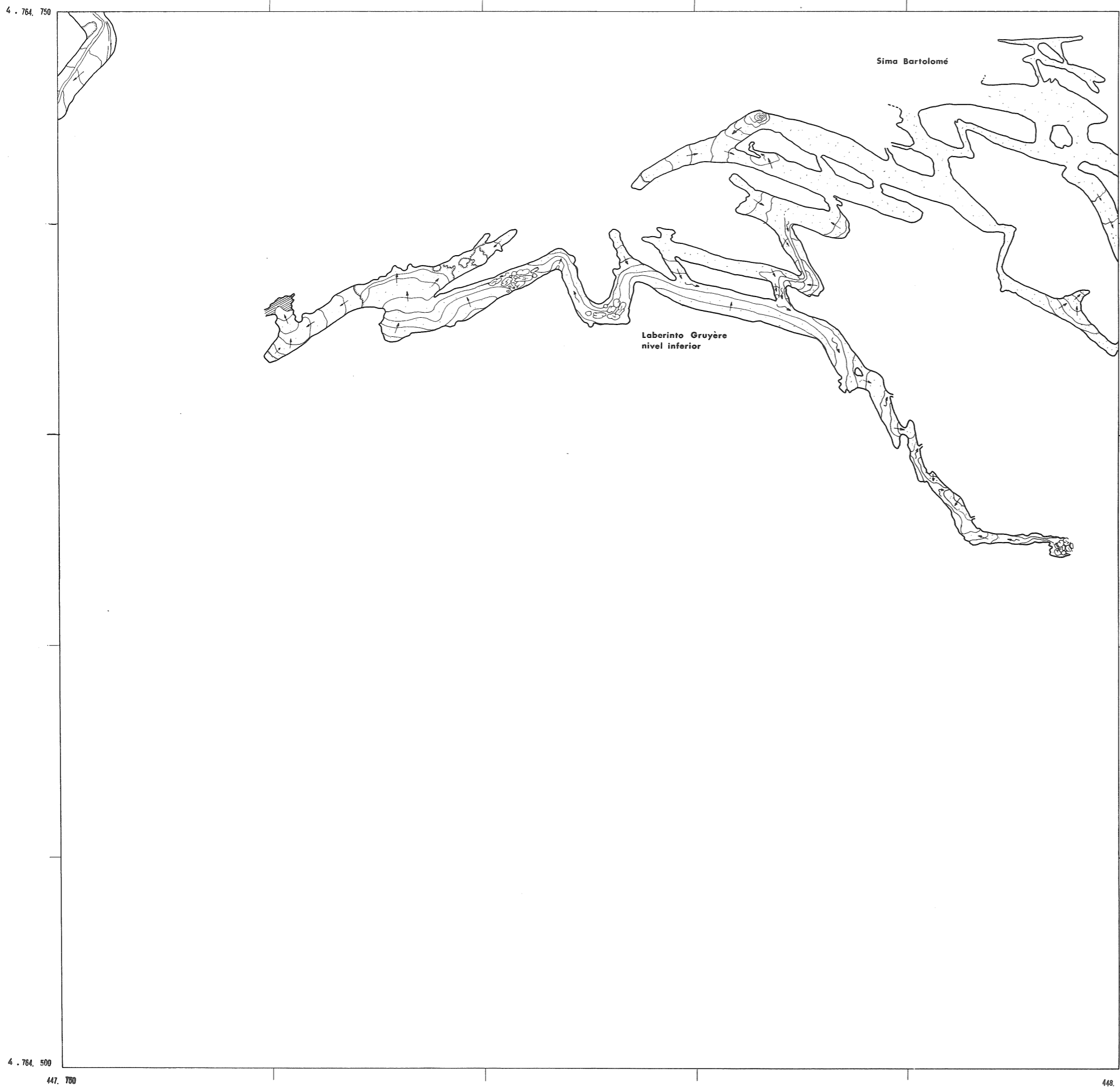
Efectuado por el Grupo Espeleológico Edelweiss
de la Excm. Diputación Provincial de Burgos
Revisión nº 3

159	160	161
195		197



Convergencia de la cuadrícula
 $\alpha = 0^{\circ} 28'$
 Declinación magnética
 $\delta = 5^{\circ} 28'$





COMPLEJO KARSTICO DE OJO GUAREÑA

Cuadrícula
30T VN

Plano General
Hoja 47 64 D C 3

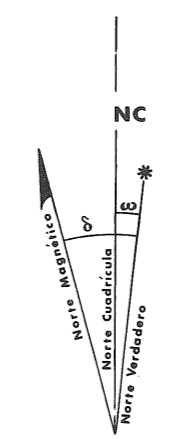
Merindad de Sotoscueva - Prov. de Burgos

Término de Cornejo

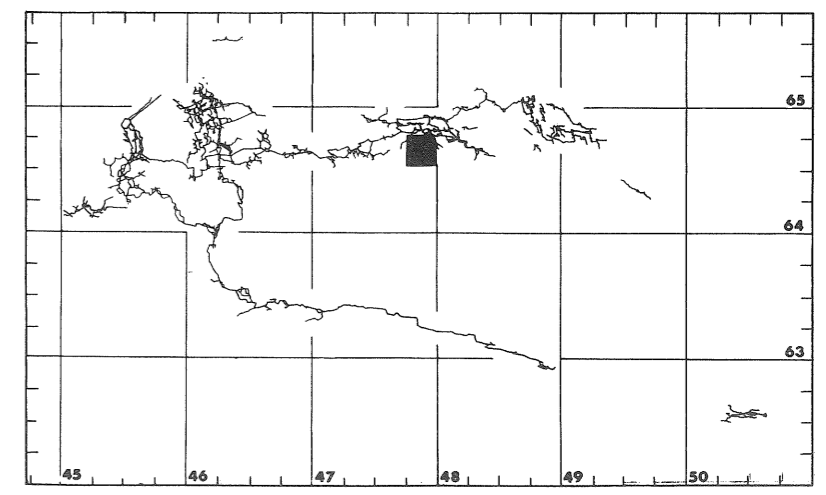
Efectuado por el Grupo Espeleológico Edelweiss
de la Excm. Diputación Provincial de Burgos

Revisión nº 3

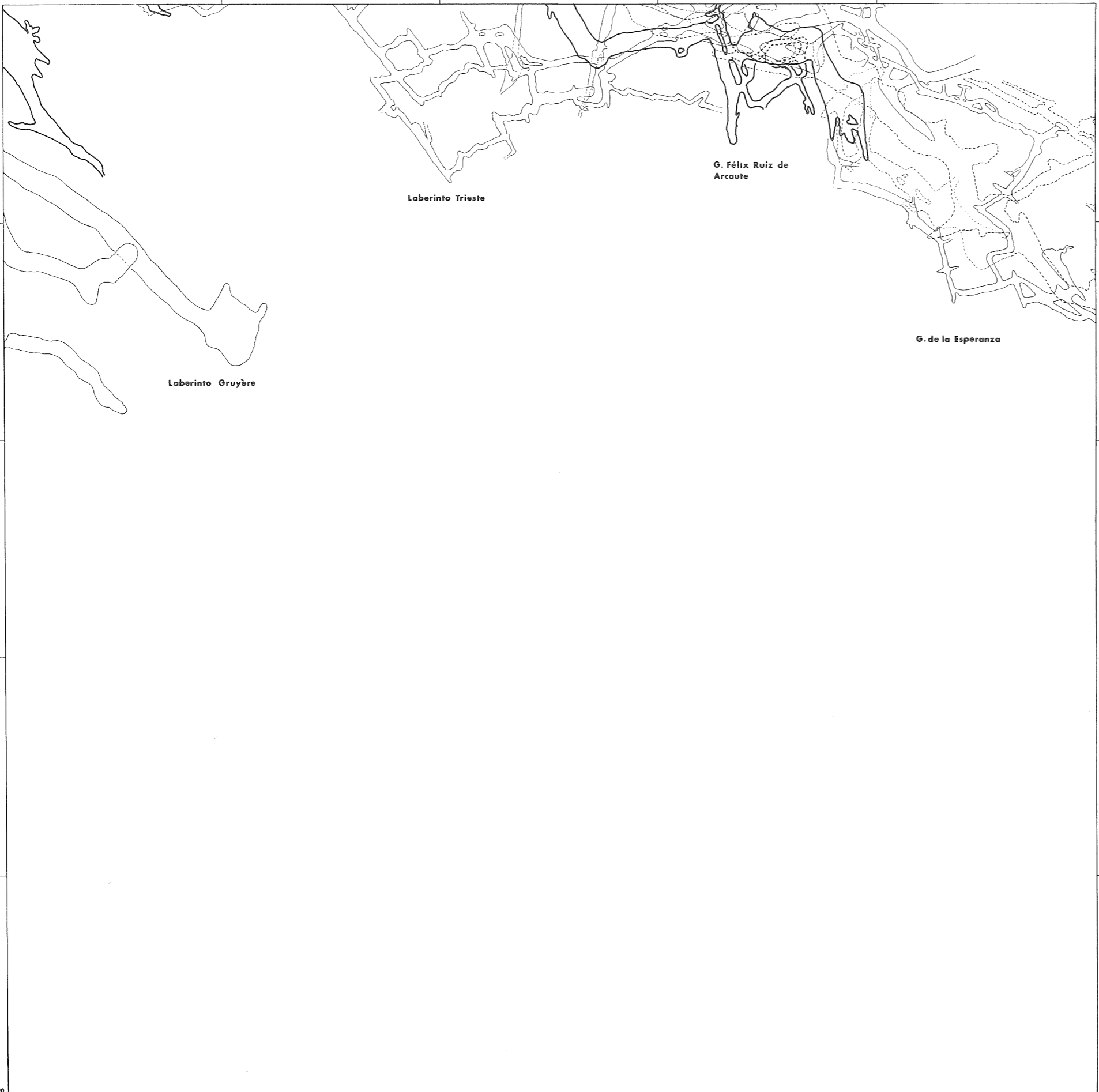
159	160	161
195		197



Convergencia de la cuadrícula
 $\omega = 0^{\circ} 28'$
 Declinación magnética
 $\delta = 5^{\circ} 28'$



4. 784. 750



COMPLEJO KARSTICO DE OJO GUAREÑA

Cuadrícula
30T VN

Plano General
Hoja 48 84 A C O

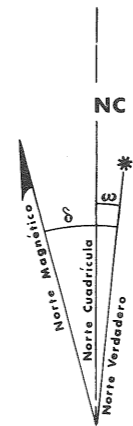
Merindad de Sotoscueva - Prov. de Burgos

Término de Cornejo

Efectuado por el Grupo Espeleológico Edelweiss
de la Excm. Diputación Provincial de Burgos

Revisión nº 3

160	161	162
196		198

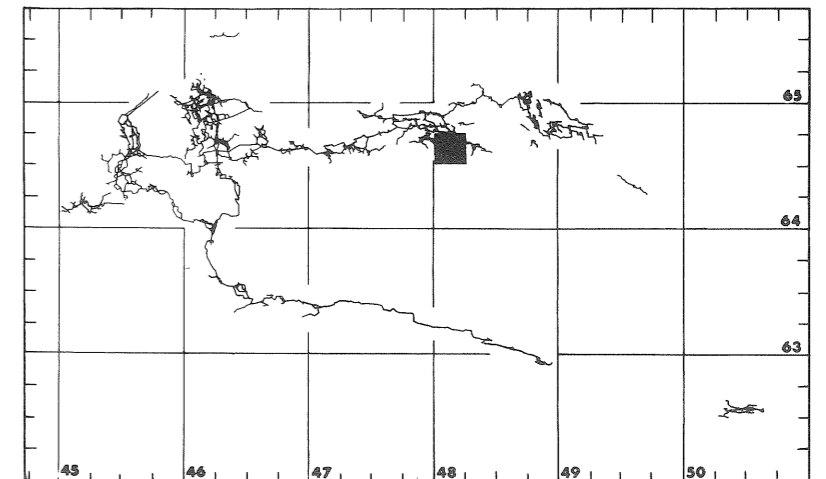


Convergencia de la cuadrícula

$$\omega = 0^{\circ} 28'$$

Declinación magnética

$$\delta = 5^{\circ} 28'$$



4. 784. 500
448. 000

448. 250

4. 764. 750

G. Félix Ruiz de Arcaute

COMPLEJO KARSTICO DE OJO GUAREÑA

Cuadrícula
30T VN

Plano General
Hoja 48 64 A C 1

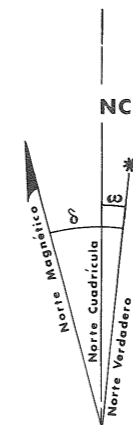
Merindad de Sotoscueva - Prov. de Burgos

Término de Cornejo

Efectuado por el Grupo Espeleológico Edelweiss
de la Excm. Diputación Provincial de Burgos

Revisión nº 3

160	161	162
196		198

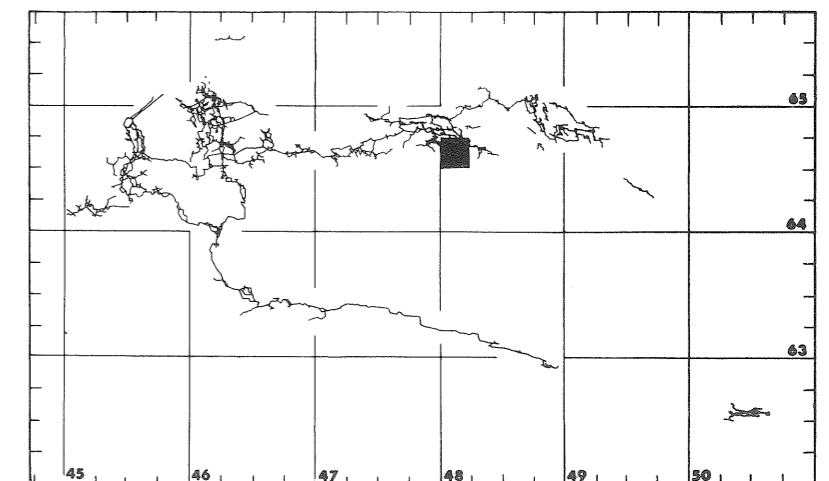


Convergencia de la cuadrícula

$$\omega = 0^{\circ} 28'$$

Declinación magnética

$$\delta = 5^{\circ} 28'$$



4. 764. 500

448. 000

448. 250

4 . 764 . 750

4 . 764 . 500



448 . 000

448 . 250

COMPLEJO KARSTICO DE OJO GUAREÑA

Cuadrícula
30T VN

Plano General
Hoja 48 64 A C 2

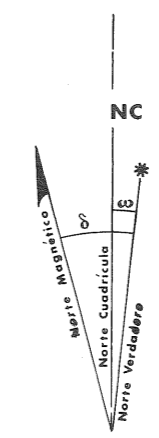
Merindad de Sotoscueva - Prov. de Burgos

Término de Cornejo

Efectuado por el Grupo Espeleológico Edelweiss
de la Excm. Diputación Provincial de Burgos

Revisión nº 3

160	161	162
196		198

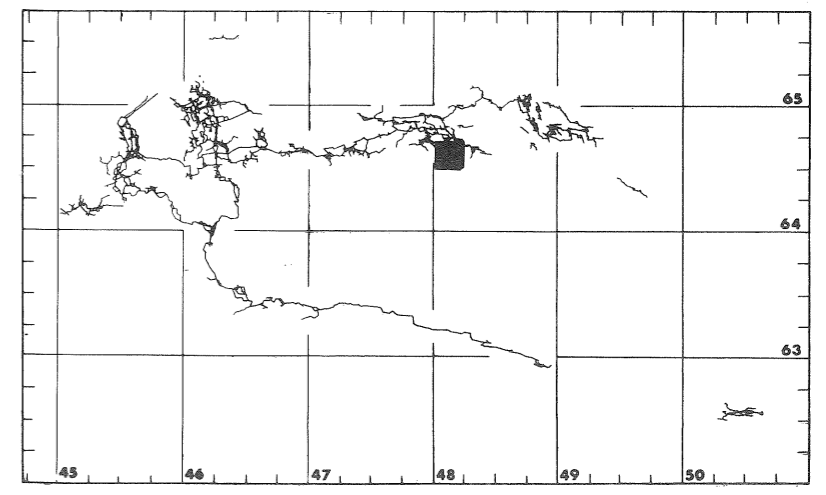


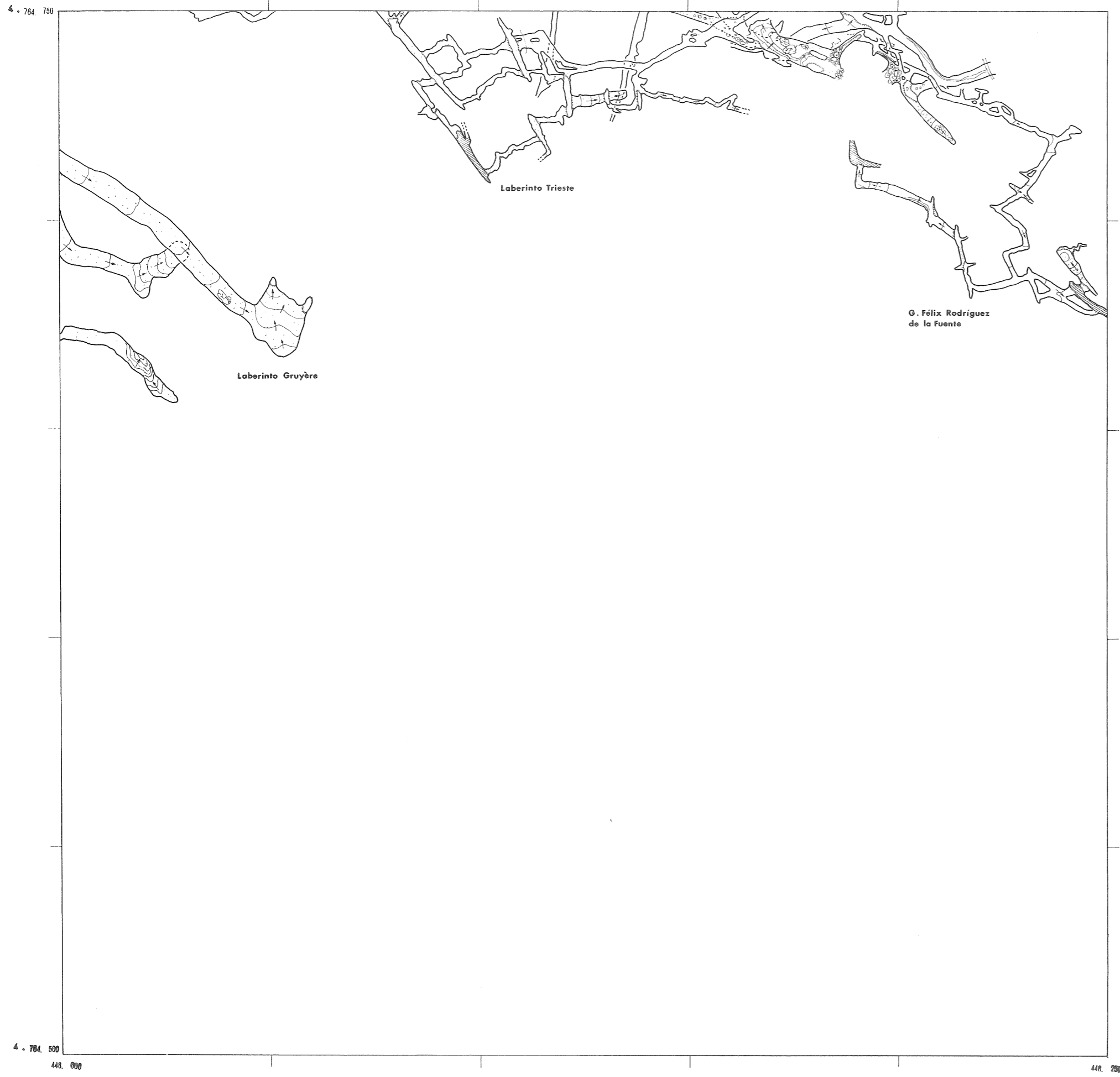
Convergencia de la cuadrícula

$$\omega = 0^{\circ} 28'$$

Declinación magnética

$$\delta = 5^{\circ} 28'$$





COMPLEJO KARSTICO DE OJO GUAREÑA

Cuadrícula
30T VN

Plano General
Hoja 48 84 A C 3

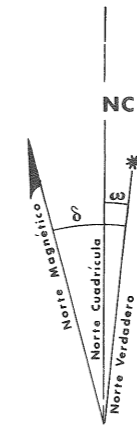
Merindad de Sotoscueva - Prov. de Burgos

Término de Cornejo

Efectuado por el Grupo Espeleológico Edelweiss
de la Excm. Diputación Provincial de Burgos

Revisión nº 3

160	161	162
196		198

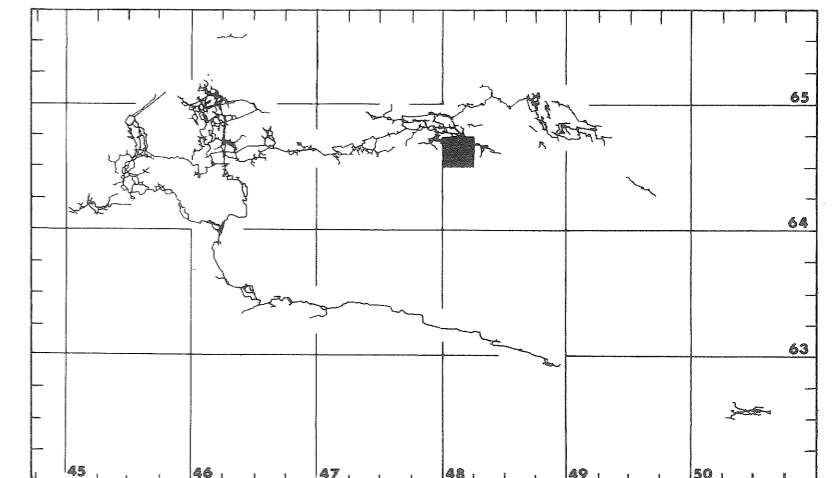


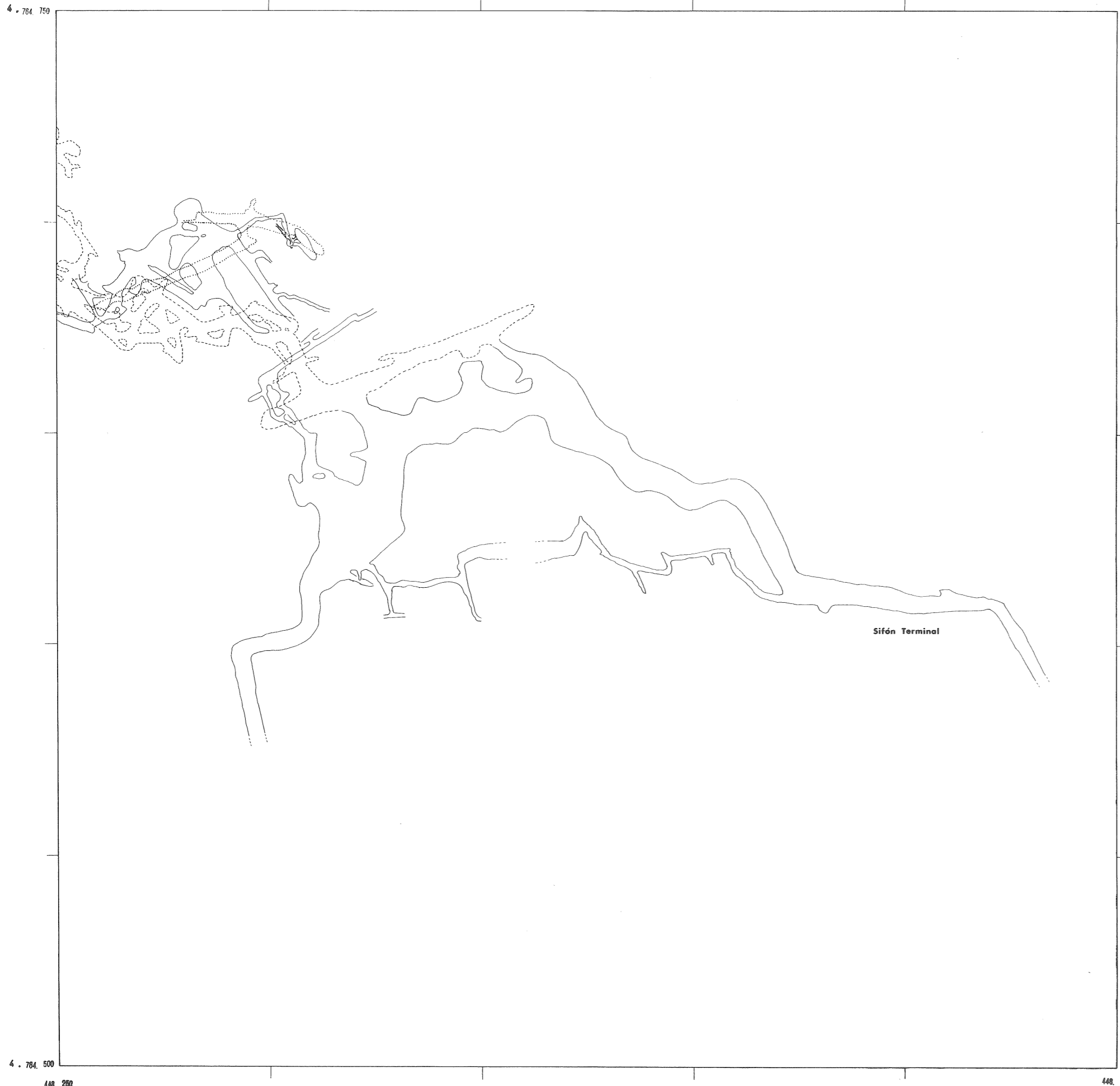
Convergencia de la cuadrícula

$$\omega = 0^{\circ} 28'$$

Declinación magnética

$$\delta = 5^{\circ} 28'$$





COMPLEJO KARSTICO DE OJO GUAREÑA

Cuadrícula
30T VN

Plano General
Hoja 48 64 B C 0

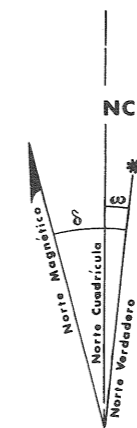
Merindad de Sotoscueva - Prov. de Burgos

Término de Cornejo

Efectuado por el Grupo Espeleológico Edelweiss
de la Excm. Diputación Provincial de Burgos

Revisión nº 3

161	162	163
197		199

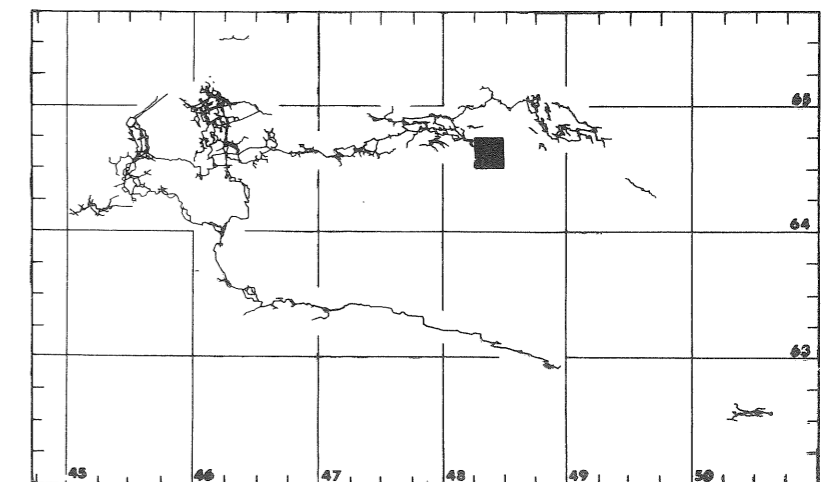


Convergencia de la cuadrícula

$$\omega = 0^\circ 28'$$

Declinación magnética

$$\delta = 5^\circ 28'$$



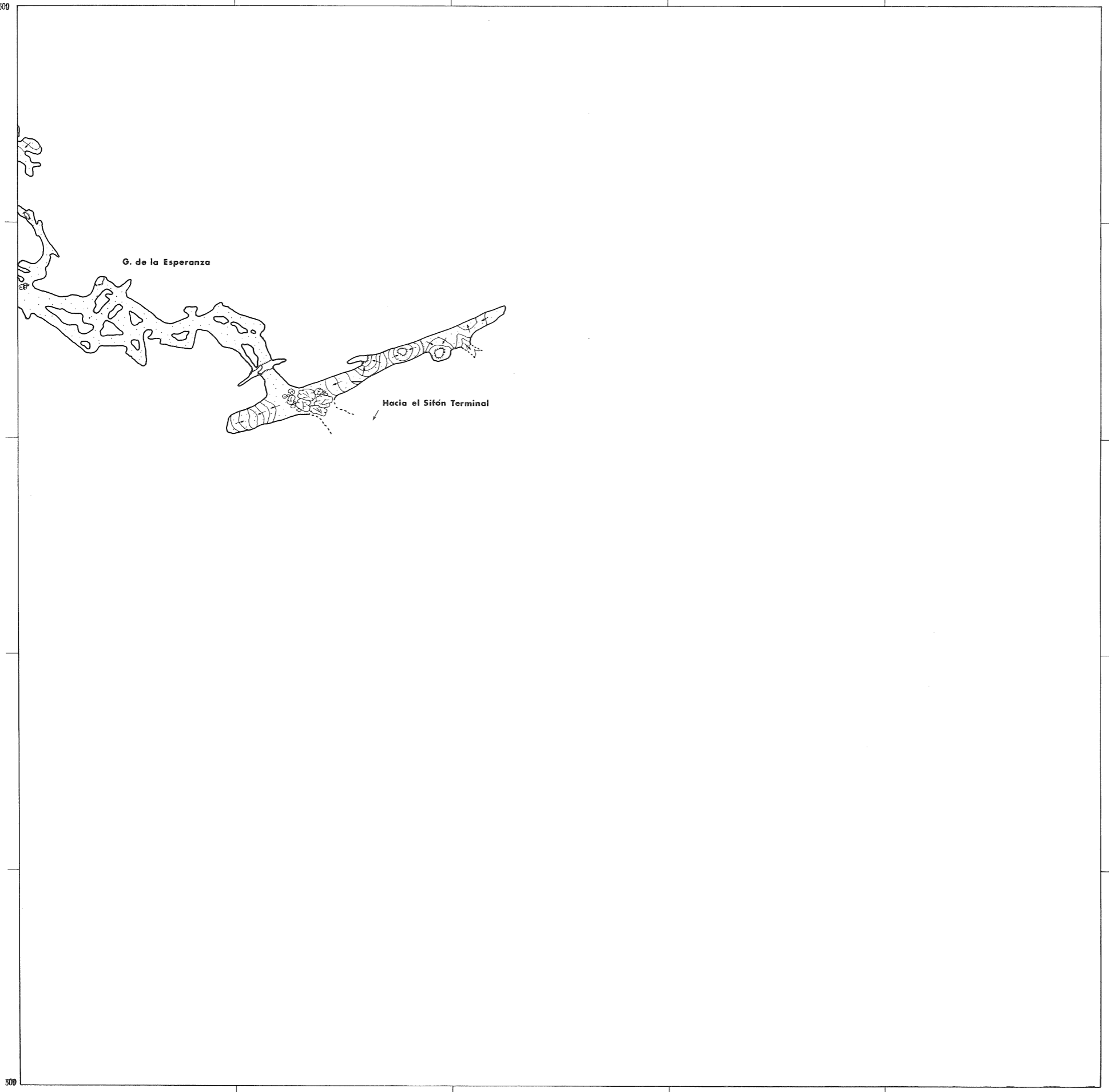
4 - 784 750

4 - 784 500

448 260

448 500

4 . 784 . 500



4 . 784 . 500
448 . 250

448 . 500

COMPLEJO KARSTICO DE OJO GUAREÑA

Cuadrícula
30T VN

Plano General
Hoja 48 64 B C 2

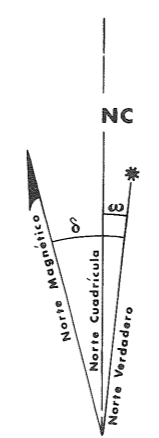
Merindad de Sotoscueva - Prov. de Burgos

Término de Cornejo

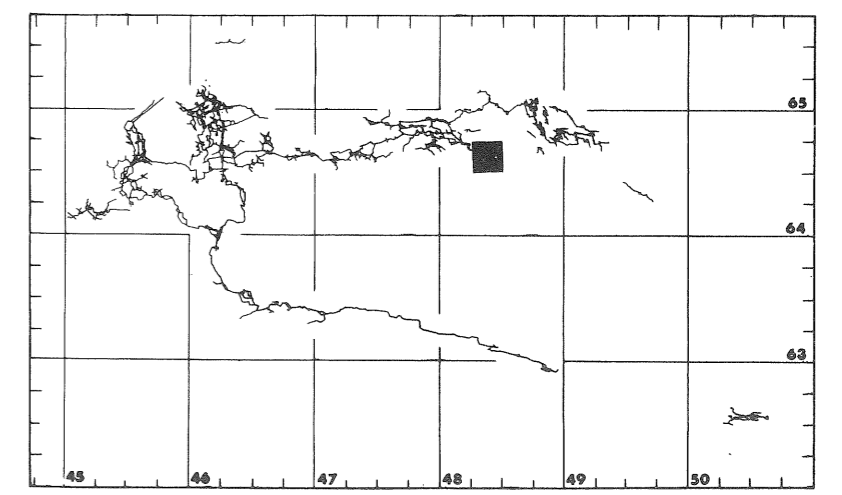
Efectuado por el Grupo Espeleológico Edelweiss
de la Excm. Diputación Provincial de Burgos

Revisión nº 3

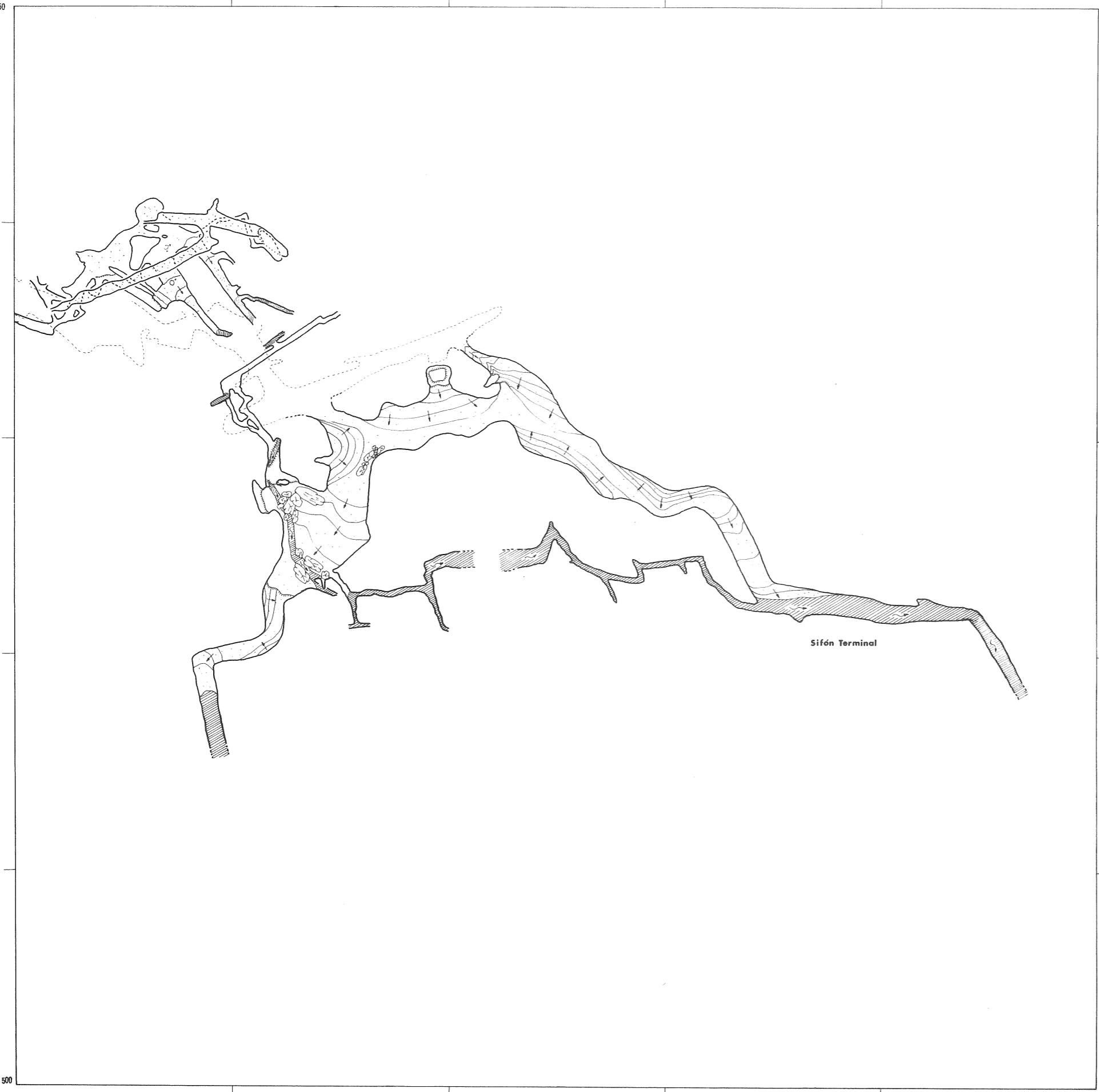
161	162	163
197		199



Convergencia de la cuadrícula
 $\omega = 0^{\circ} 28'$
 Declinación magnética
 $\delta = 5^{\circ} 28'$



4 . 764 . 750



4 . 764 . 500

448 . 250

448 . 500

COMPLEJO KARSTICO DE OJO GUAREÑA

Cuadrícula
30T VN

Plano General
Hoja 48 64 5 C 3

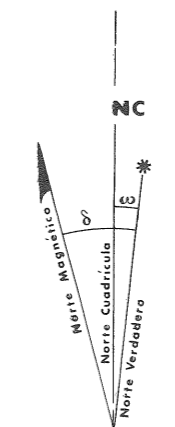
Merindad de Sotoscueva - Prov. de Burgos

Término de Cornejo

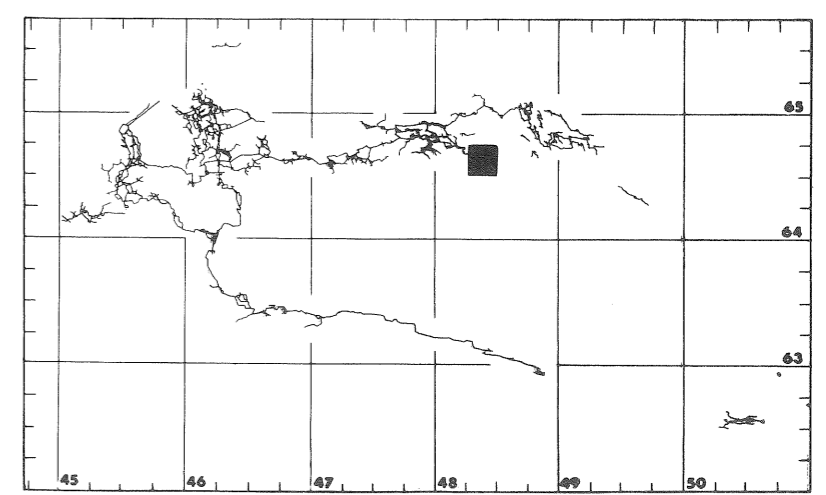
Efectuado por el Grupo Espeleológico Edelweiss
de la Excm. Diputación Provincial de Burgos

Revisión nº3

161	162	163
197		199



Convergencia de la cuadrícula
 $\omega = 0^{\circ} 28'$
 Declinación magnética
 $\delta = 5^{\circ} 28'$



4 . 784 . 750

Ultimo Sumidero

COMPLEJO KARSTICO DE OJO GUAREÑA

Cuadrícula
30T VN

Plano General
Hoja 43 64 C C

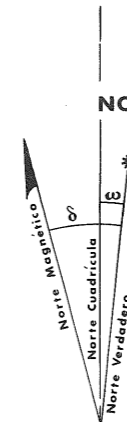
Merindad de Sotoscueva - Prov. de Burgos

Término de Cornejo

Efectuado por el Grupo Espeleológico Edelweiss
de la Excm. Diputación Provincial de Burgos

Revisión nº1

162	163	164
198		200



Convergencia de la cuadrícula

$$\omega = 0^{\circ} 28'$$

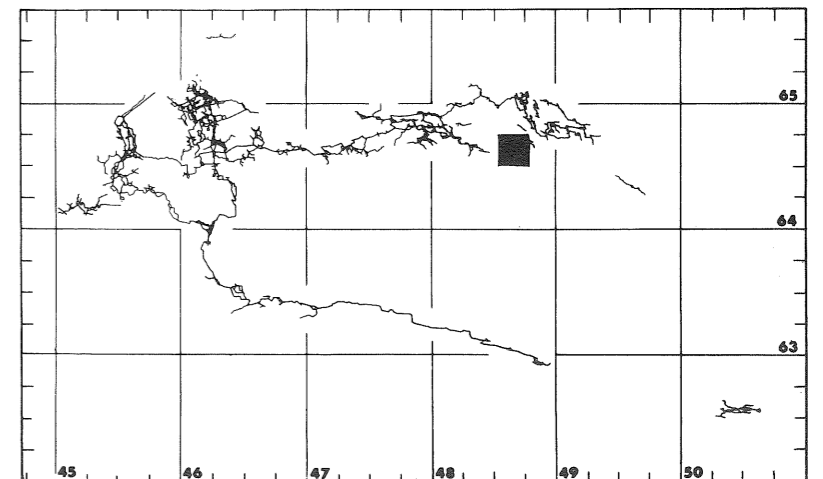
Declinación magnética

$$\delta = 5^{\circ} 28'$$

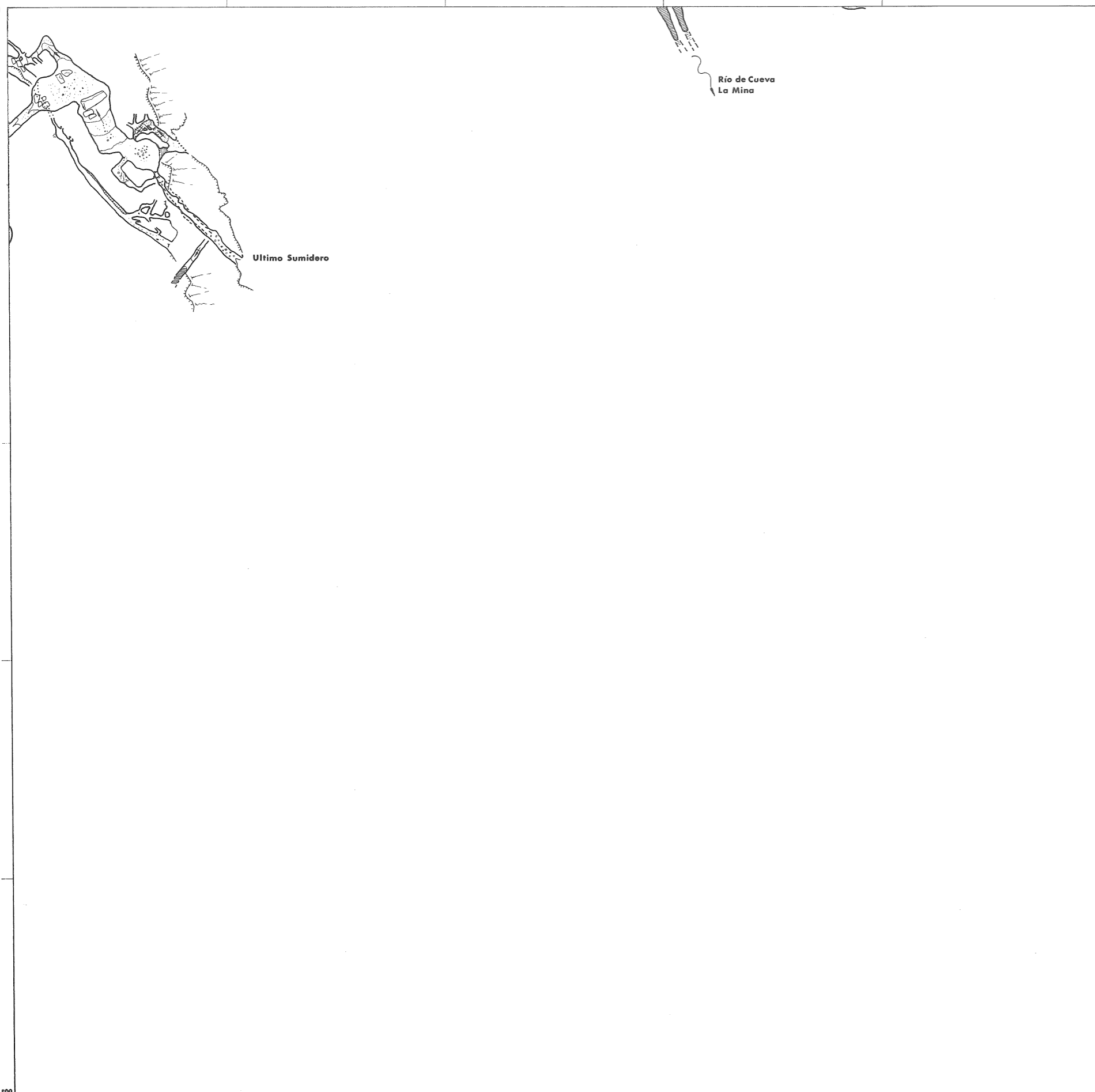
4 . 784 . 500

448. 500

448. 700



4 - 784. 750



COMPLEJO KARSTICO DE OJO GUAREÑA

Cuadrícula
30T VN

Plano General
Hoja 48 84 00

Merindad de Sotoscueva - Prov. de Burgos

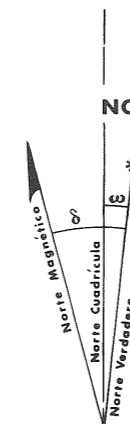
Término de Cornejo

Efectuado por el Grupo Espeleológico Edelweiss

de la Excm. Diputación Provincial de Burgos

Revisión nº 1

163	164	165
199		201



Convergencia de la cuadrícula

$$\omega = 0^{\circ} 28'$$

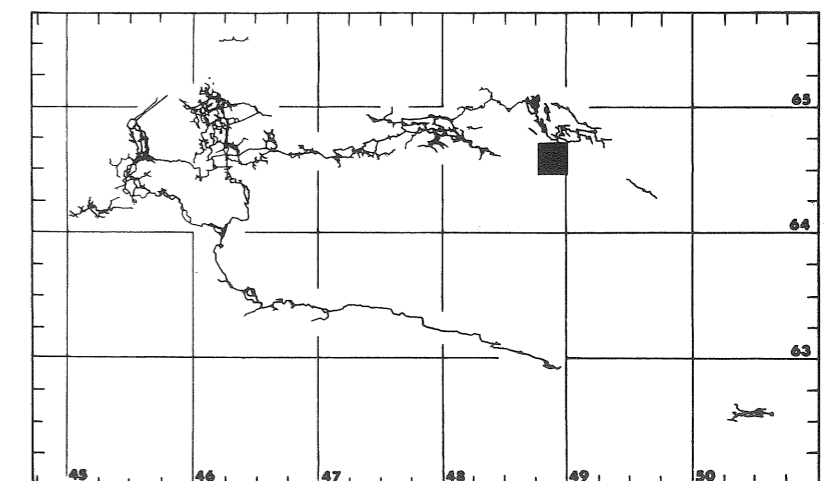
Declinación magnética

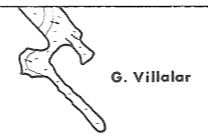
$$\delta = 5^{\circ} 28'$$

4 - 784. 500

448. 780

448. 000





COMPLEJO KARSTICO DE OJO GUAREÑA

Cuadrícula **30T VN** Plano General
 Hoja **49 64 A C**

Merindad de Sotoscueva - Prov. de Burgos

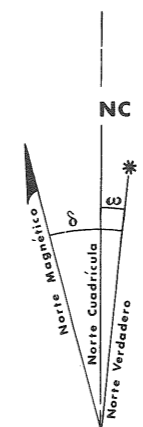
Término de Cornejo

Efectuado por el Grupo Espeleológico Edelweiss

de la Excm. Diputación Provincial de Burgos

Revisión nº 1

164	165	166
200		202
		238

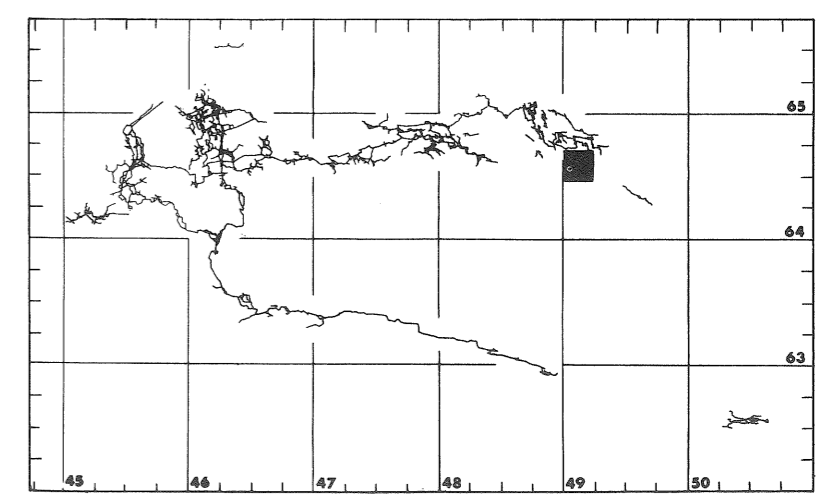


Convergencia de la cuadrícula


$\omega = 0^{\circ} 28'$

Declinación magnética

$\delta = 5^{\circ} 28'$



4 . 784 750



4 . 784 500

449, 250

449, 500

COMPLEJO KARSTICO DE OJO GUAREÑA

Cuadrícula
30T VN

Plano General
Hoja 49 04 B C

Merindad de Sotoscueva - Prov. de Burgos

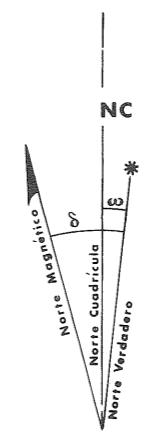
Término de Cornejo

Efectuado por el Grupo Espeleológico Edelweiss

de la Excm. Diputación Provincial de Burgos

Revisión nº1

165	166	
201		
	238	239

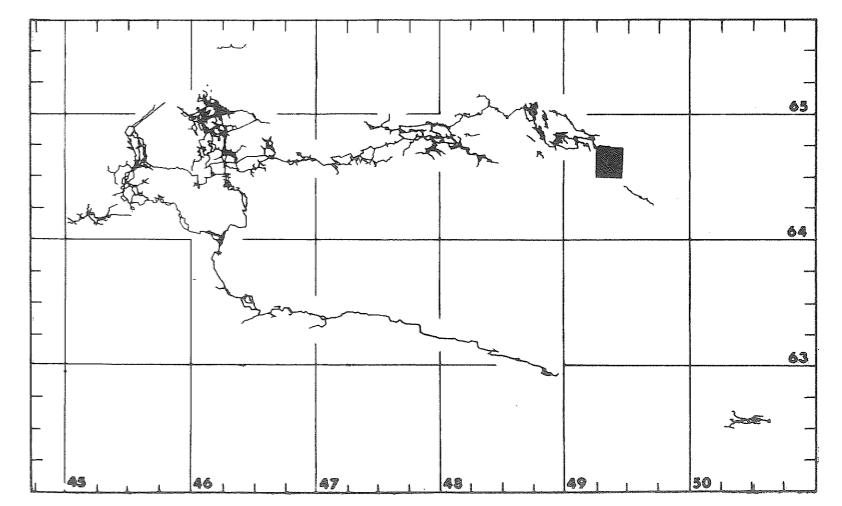


Convergencia de la cuadrícula

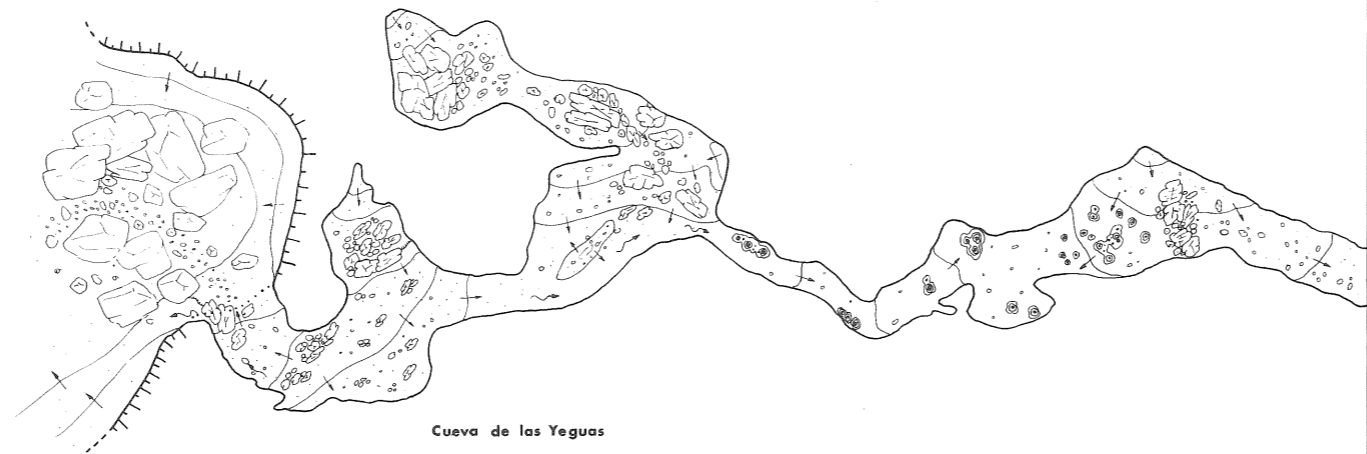
$\omega = 0^{\circ} 28'$

Declinación magnética

$\delta = 5^{\circ} 28'$



4 . 754, 750



COMPLEJO KARSTICO DE OJO GUAREÑA

Cuadrícula
30T VN

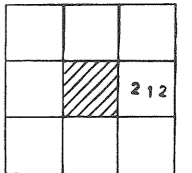
Plano General
Hoja 51 04 C C

Merindad de Sotoscueva - Prov. de Burgos

Término de Hornillalastra

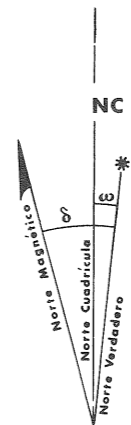
Efectuado por el Grupo Espeleológico Edelweiss
de la Excm. Diputación Provincial de Burgos

Revisión nº1



4 . 784, 500
451, 500

451, 750

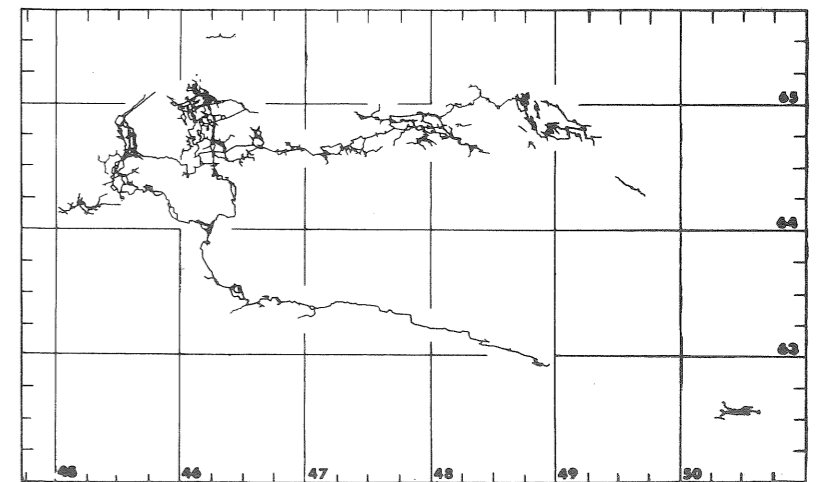


Convergencia de la cuadrícula


$\omega = 0^{\circ} 28'$

Declinación magnética

$\delta = 5^{\circ} 28'$



4 . 764 . 750



Cueva de las Yeguas

COMPLEJO KARSTICO DE OJO GUAREÑA

Cuadrícula
30T VN

Plano General
Hoja 51 64 0 C

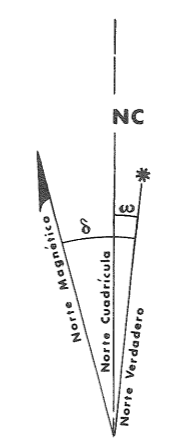
Merindad de Sotoscueva - Prov. de Burgos

Término de Hornillalastra

Efectuado por el Grupo Espeleológico Edelweiss
de la Excm. Diputación Provincial de Burgos

Revisión nº 1

		177
211		213



Convergencia de la cuadrícula

$$\omega = 0^{\circ} 28'$$

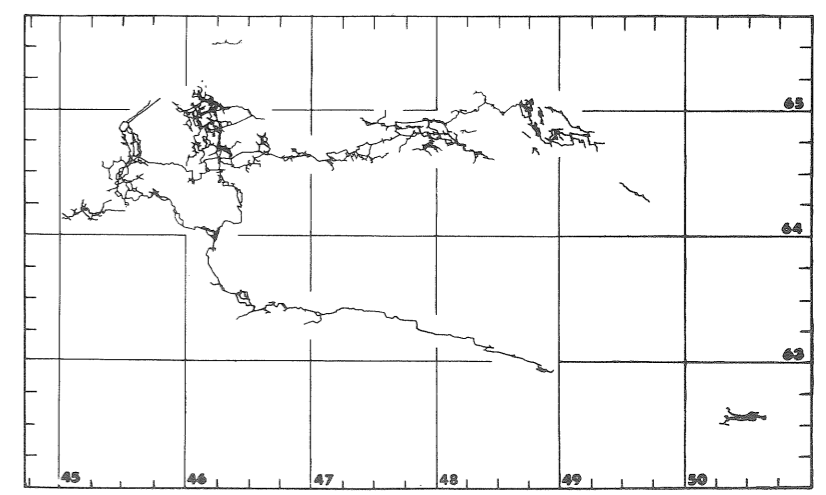
Declinación magnética

$$\delta = 5^{\circ} 28'$$

4 . 764 . 500

451 . 750

482 . 000



4.764. 750

Cueva de las Yeguas

COMPLEJO KARSTICO DE OJO GUAREÑA

Cuadrícula
30T VN

Plano General
Hoja 52 04 A C

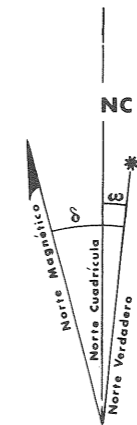
Merindad de Sotocueva - Prov. de Burgos

Término de Hornillalastra

Efectuado por el Grupo Espeleológico Edelweiss
de la Excm. Diputación Provincial de Burgos

Revisión nº 1

	177	178
212		214



Convergencia de la cuadrícula

$$\omega = 0^{\circ} 28'$$

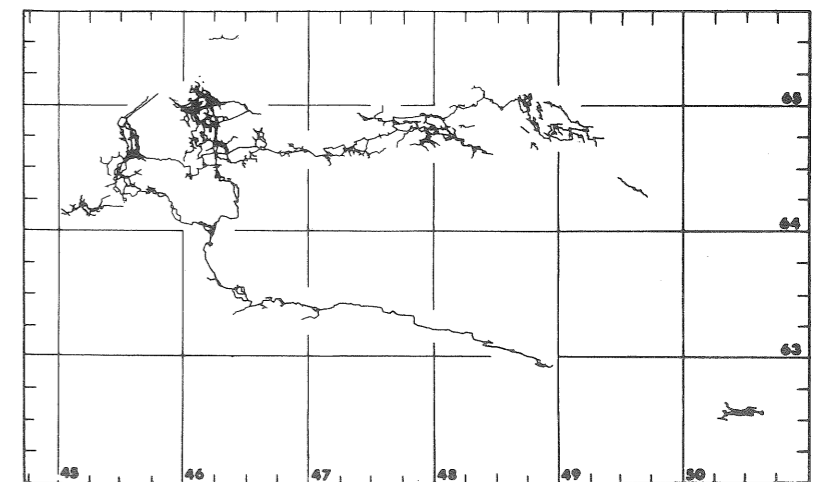
Declinación magnética

$$\Omega = 5^{\circ} 28'$$

4.764. 500

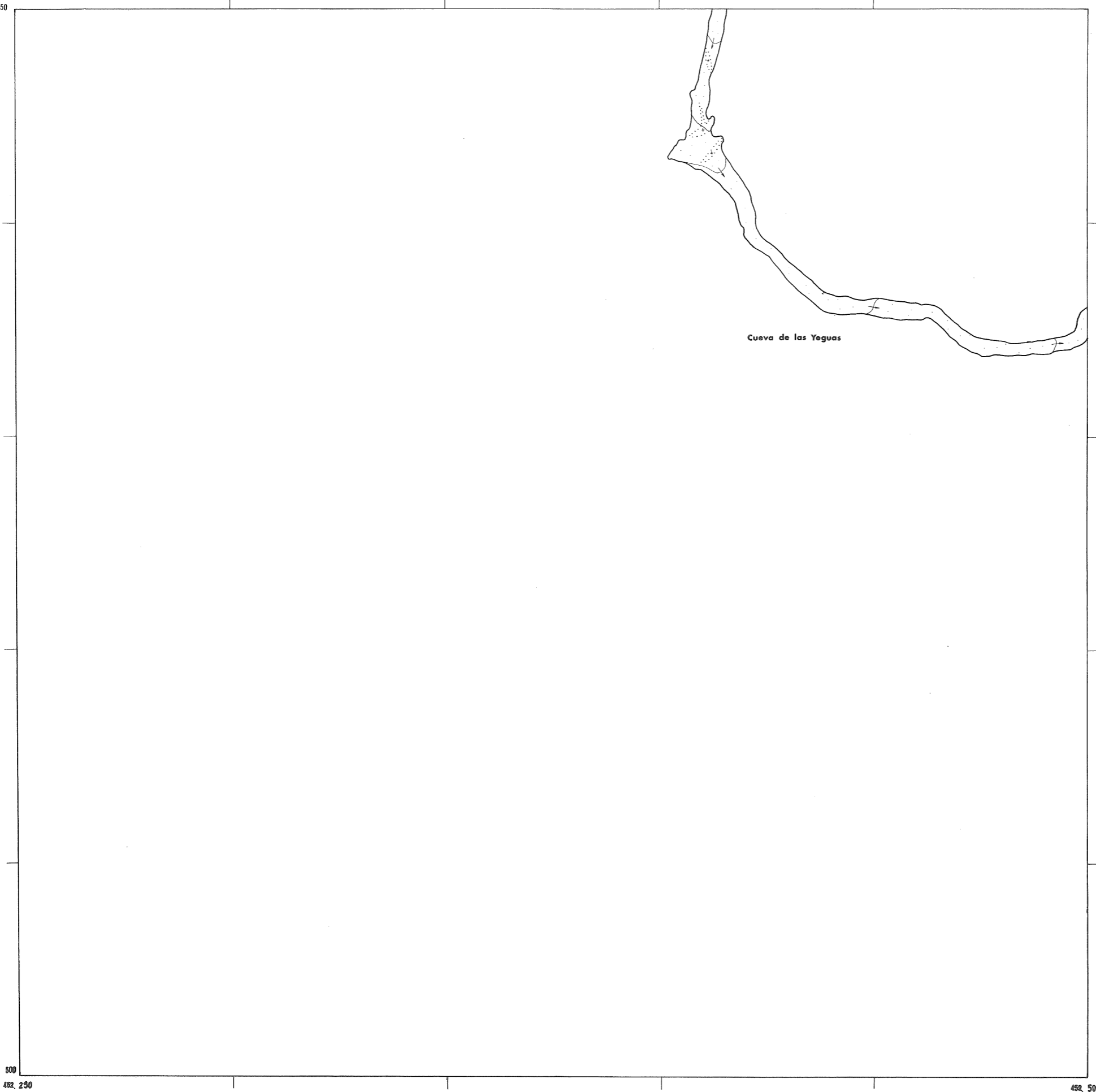
452. 008

482. 250



4 - 764 750

4 - 764 500



Cueva de las Yeguas

452 250

452 500

COMPLEJO KARSTICO DE OJO GUAREÑA

Cuadrícula
30T VN

Plano General
Hoja 52 64 D C

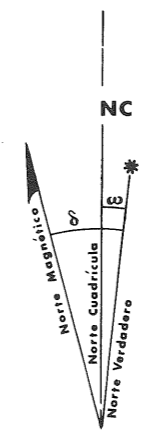
Merindad de Sotocueva - Prov. de Burgos

Término de Hornillastra

Efectuado por el Grupo Espeleológico Edelweiss
de la Excm. Diputación Provincial de Burgos

Revisión nº 1

177	178	
213		215

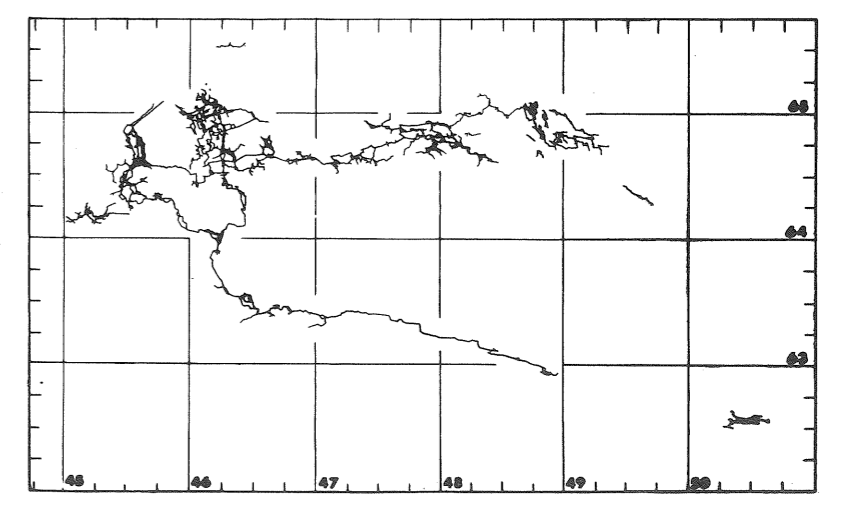


Convergencia de la cuadrícula

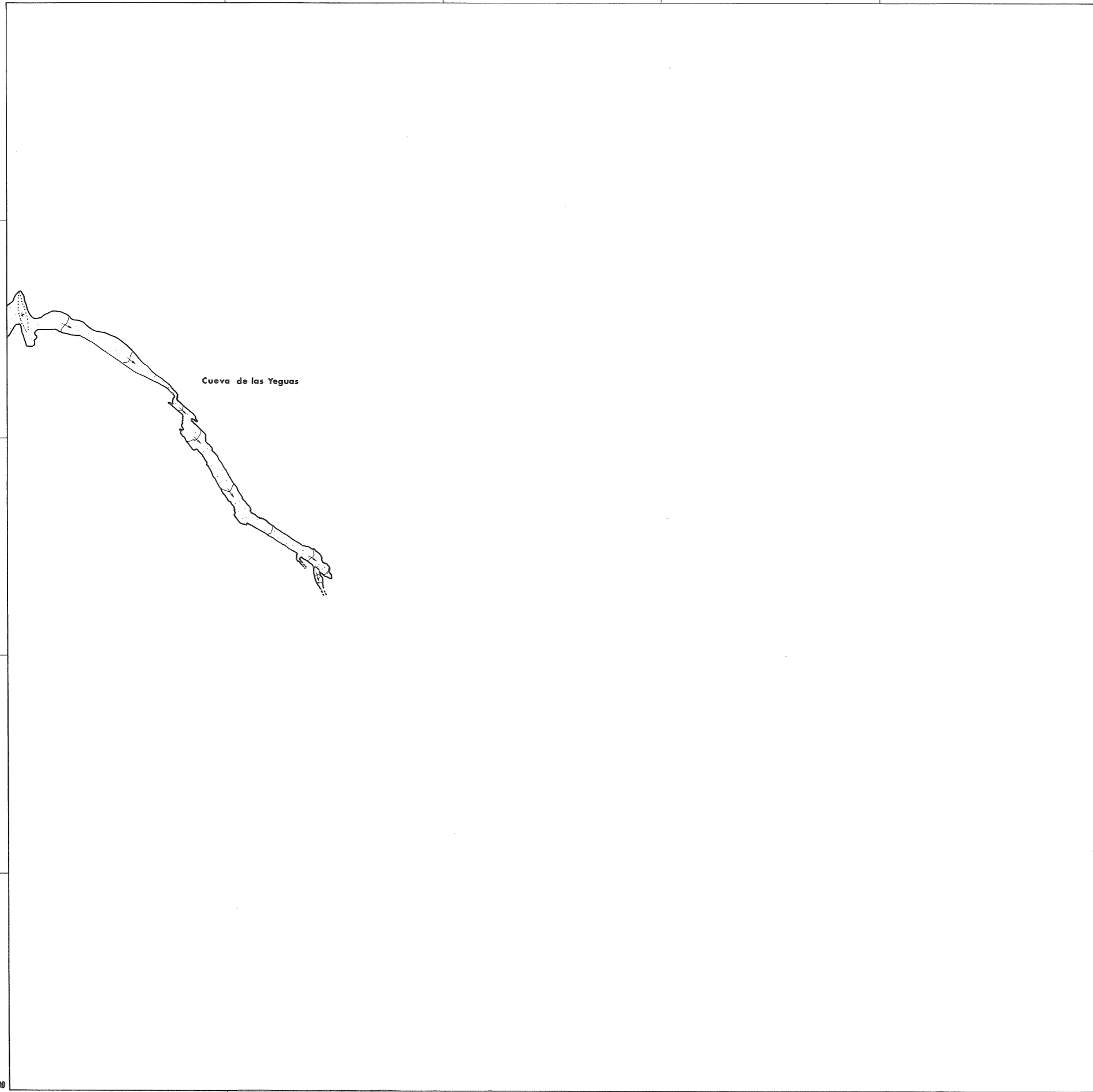
$$\omega = 0^{\circ} 28'$$

Declinación magnética

$$\delta = 5^{\circ} 28'$$



4.764.750



4.764.600

452.500

452.750

COMPLEJO KARSTICO DE OJO GUAREÑA

Cuadrícula
30F VN

Plano General
Hoja 52 64 C C

Merindad de Sotoscueva - Prov. de Burgos

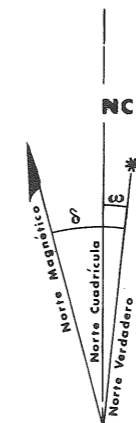
Término de Hornillalastra

Efectuado por el Grupo Espeleológico Edelweiss

de la Excm. Diputación Provincial de Burgos

Revisión nº 1

178		
214		

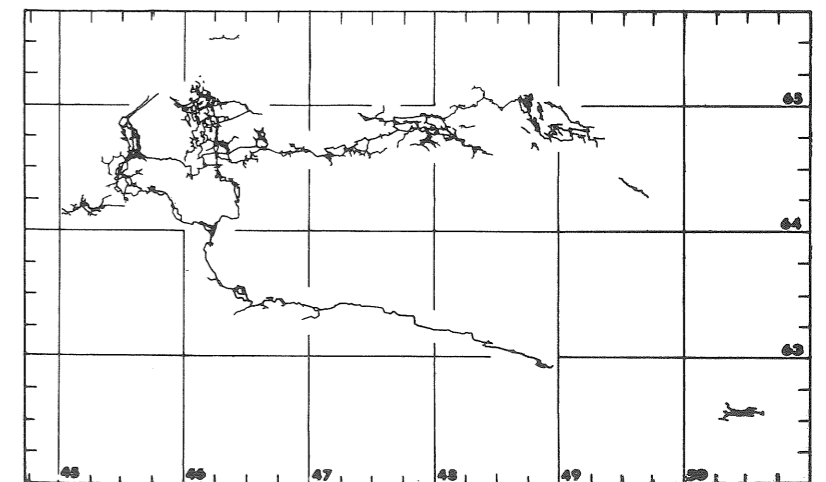


Convergencia de la cuadrícula

$$\omega = 0^{\circ} 28'$$

Declinación magnética

$$\delta = 5^{\circ} 28'$$



4.784.500

COMPLEJO KARSTICO DE OJO GUAREÑA

Cuadrícula
30T VN

Plano General
Hoja 45 84 A B

Merindad de Sotocueva - Prov. de Burgos

Término de Villamartín

Efectuado por el Grupo Espeleológico Edelweiss
de la Excm. Diputación Provincial de Burgos

Revisión nº 1

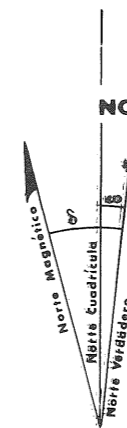
		186
	▨	222
		257 258

4.784.250

445.000



445.250

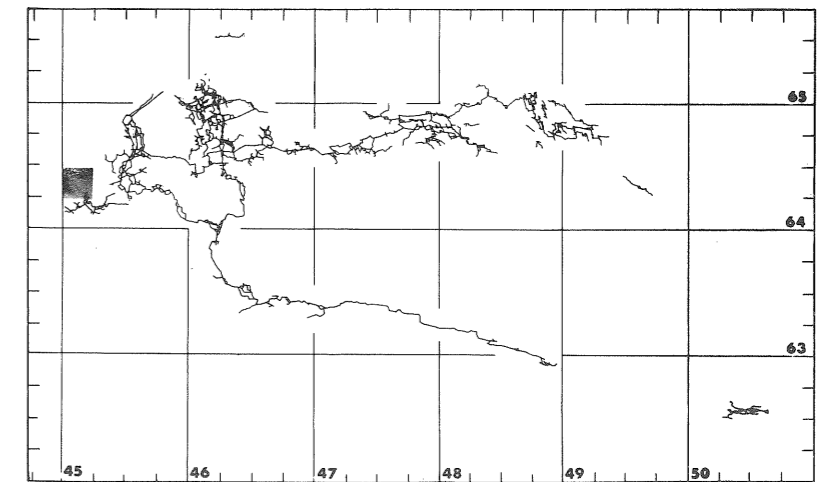


Convergencia de la cuadrícula

$$\omega = 0^{\circ} 28'$$

Declinación magnética

$$\delta = 5^{\circ} 28'$$





COMPLEJO KARSTICO DE OJO GUAREÑA

Cuadrícula
30T VN

Plano General
Hoja 45 64 8 8 0

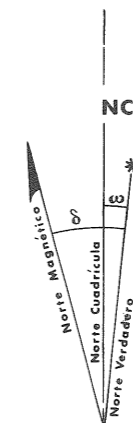
Merindad de Sotoscueva - Prov. de Burgos

Término de Villamartín

Efectuado por el Grupo Espeleológico Edelweiss
de la Excm. Diputación Provincial de Burgos

Revisión nº 1

	106	107
221		223
257	258	259

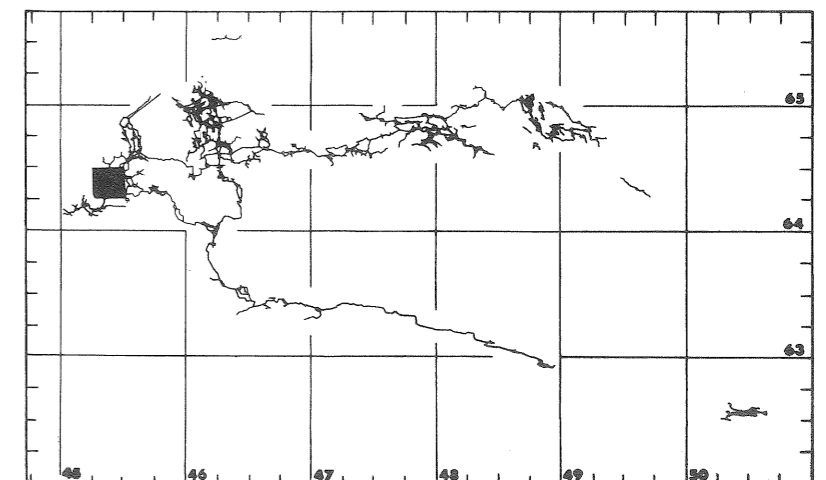


Convergencia de la cuadrícula

$$\omega = 0^{\circ} 28'$$

Declinación magnética

$$\delta = 5^{\circ} 28'$$



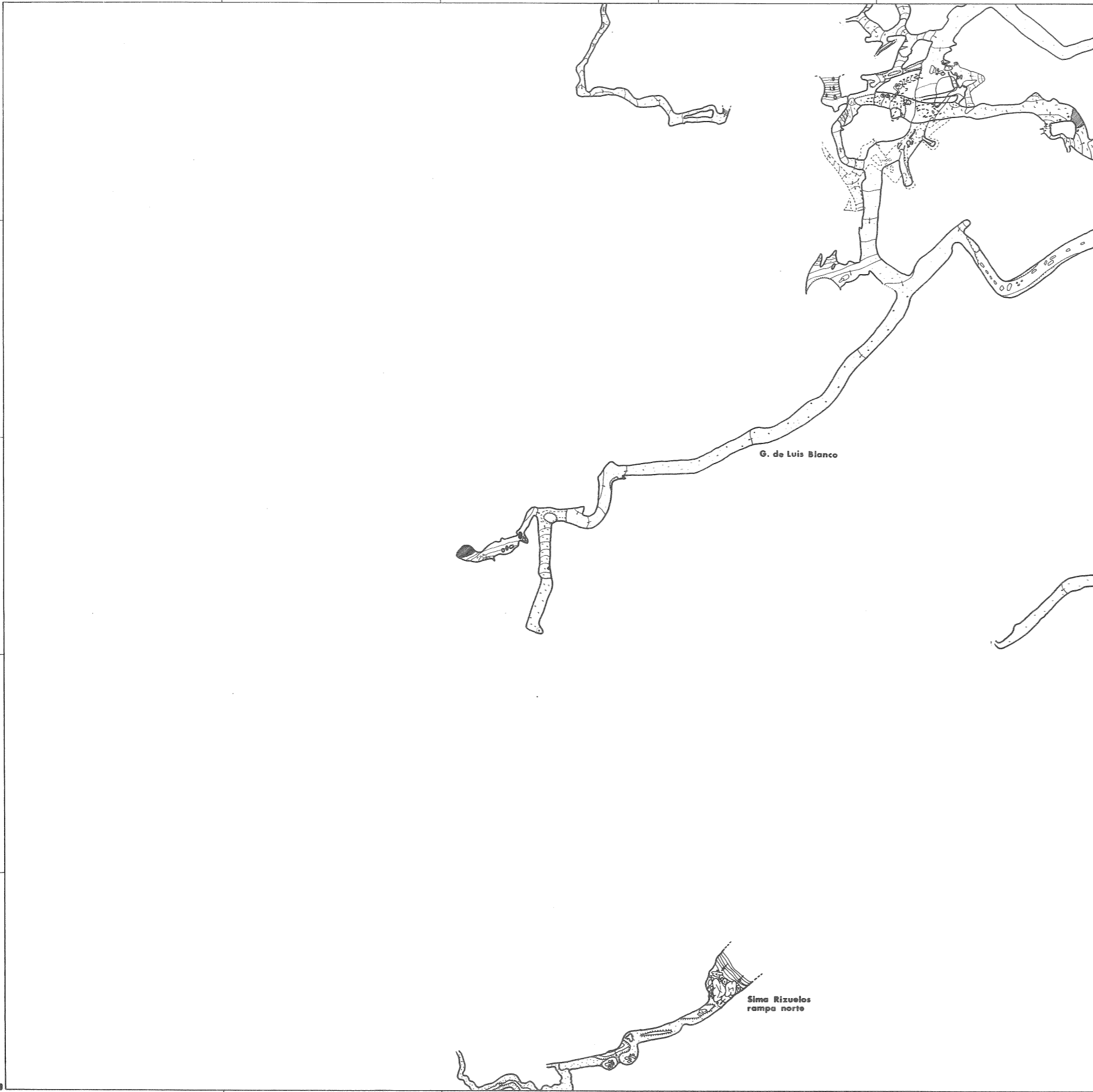
4 - 764. 500

4 - 764. 250

448. 250

448. 500

4.764.500



COMPLEJO KARSTICO DE OJO GUAREÑA

Cuadrícula
30T VN

Plano General
Hoja 45 64 8 8 1

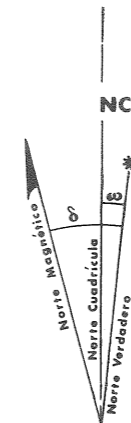
Merindad de Sotoscueva - Prov. de Burgos

Término de Villamartín

Efectuado por el Grupo Espeleológico Edelweiss
de la Excm. Diputación Provincial de Burgos

Revisión nº 1

	186	187
221		223
257	258	259

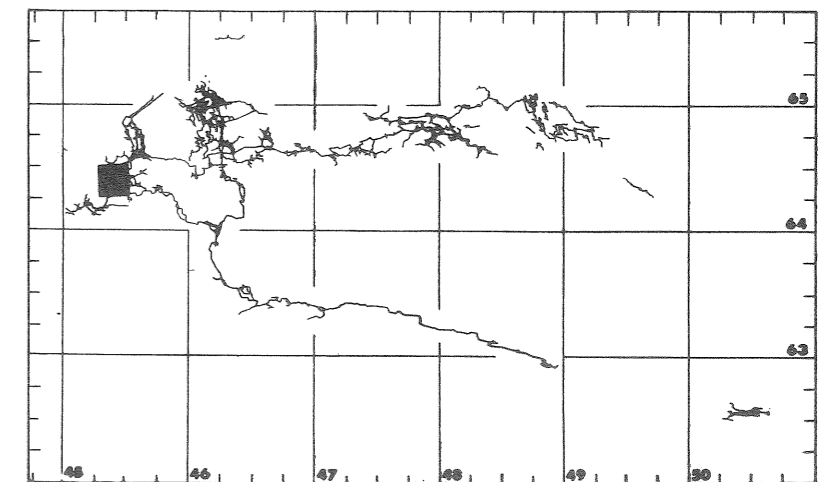


Convergencia de la cuadrícula

$$\omega = 0^\circ 28'$$

Declinación magnética

$$\delta = 5^\circ 28'$$

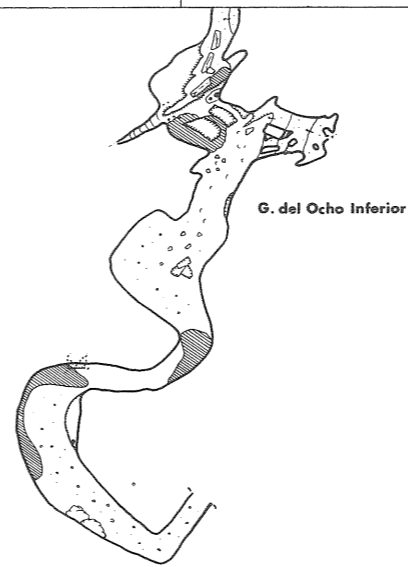


4.764.250

448.250

448.500

4.784.500



COMPLEJO KARSTICO DE OJO GUAREÑA

Cuadrícula
30T VN

Plano General
Hoja 45 64 B B 3

Merindad de Sotoscueva - Prov. de Burgos

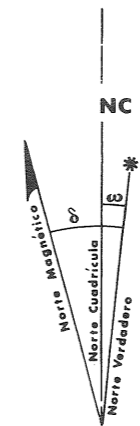
Término de Villamartín

Efectuado por el Grupo Espeleológico Edelweiss

de la Excmo. Diputación Provincial de Burgos

Revisión nº1

	186	187
221		223
257	258	259



Convergencia de la cuadrícula

$$\omega = 0^{\circ} 28'$$

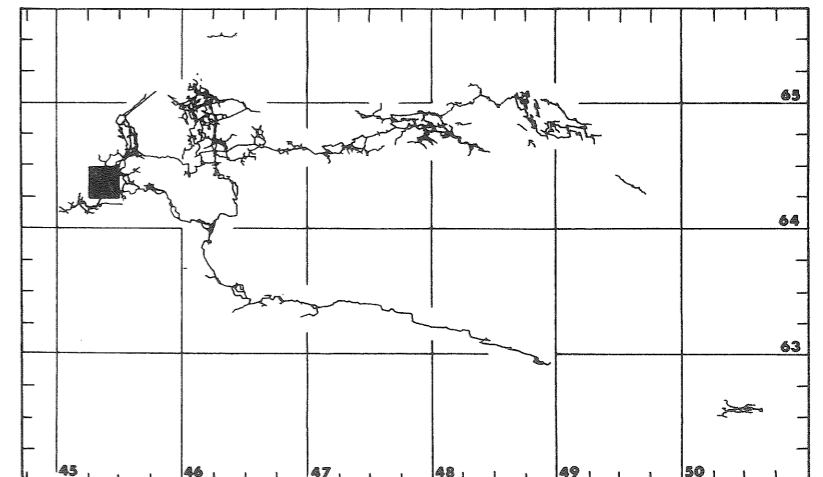
Declinación magnética

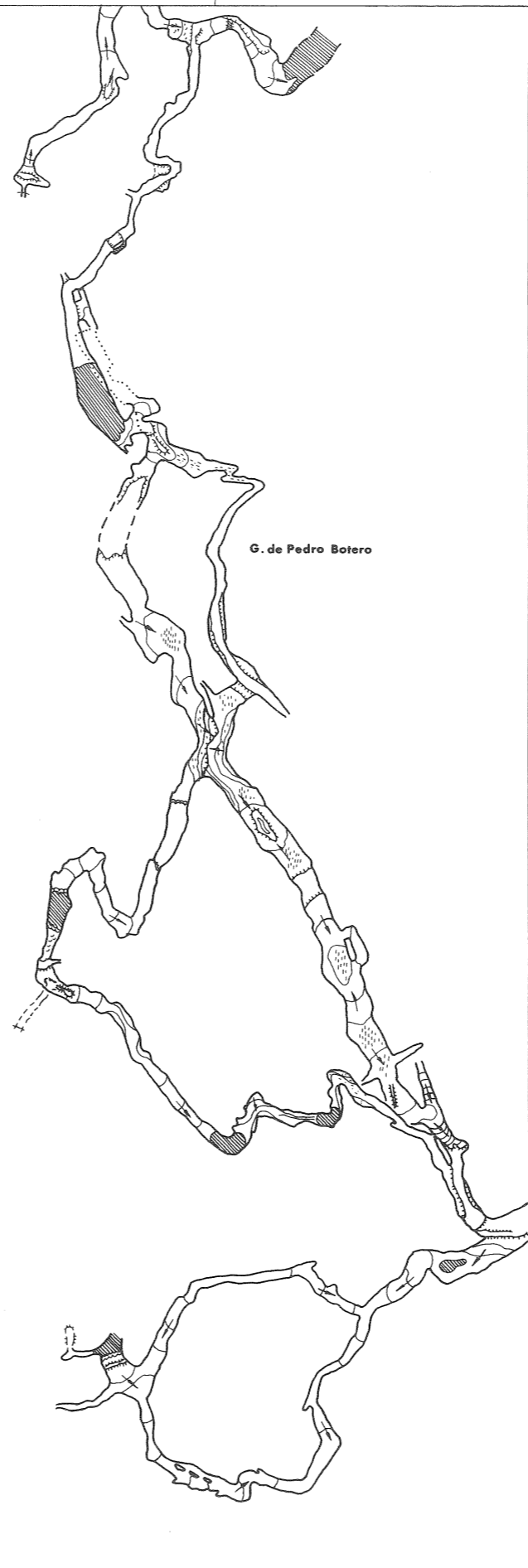
$$\delta = 5^{\circ} 28'$$

4.784.250

448.250

448.500





COMPLEJO KARSTICO DE OJO GUAREÑA

Cuadrícula
30T VN

Plano General
Hoja 45 64 B B 4

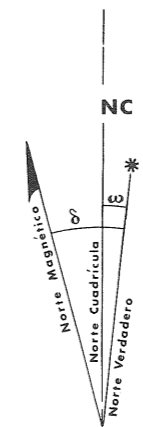
Merindad de Sotoscueva - Prov. de Burgos

Término de Villamartin

Efectuado por el Grupo Espeleológico Edelweiss
de la Excm. Diputación Provincial de Burgos

Revisión nº 1

	186	187
221		223
257	258	259

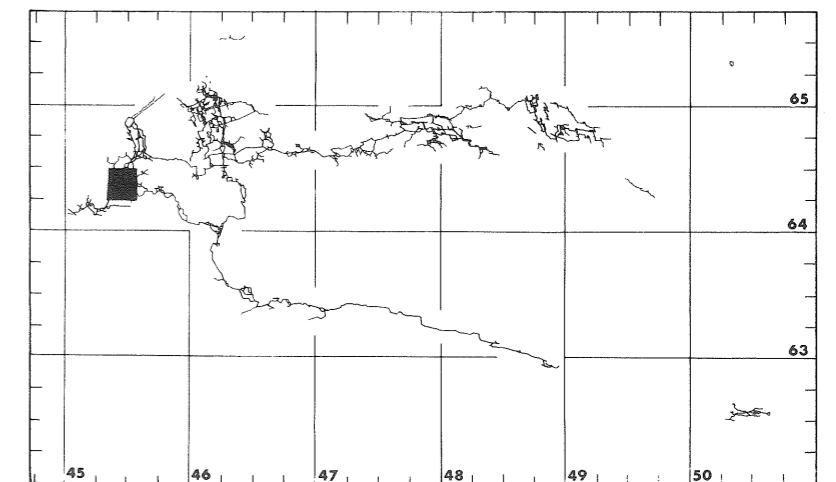


Convergencia de la cuadrícula

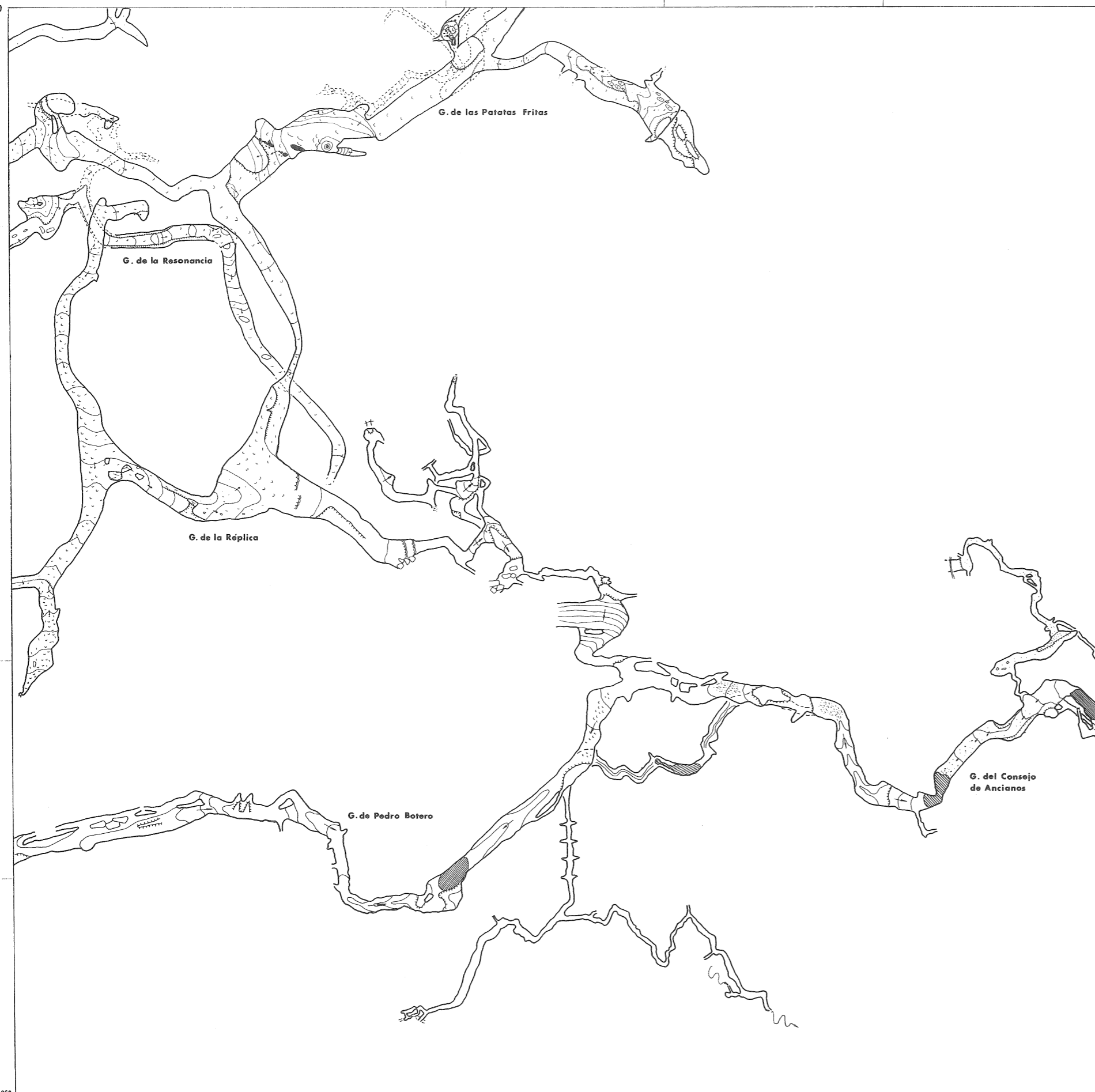
$$\omega = 0^{\circ} 28'$$

Declinación magnética

$$\delta = 5^{\circ} 28'$$



4.764. 500



4.764. 250

448. 500

448. 750

COMPLEJO KARSTICO DE OJO GUAREÑA

Cuadrícula
30T VN

Plano General
Hoja 45 64 C B

Merindad de Sotoscueva - Prov. de Burgos

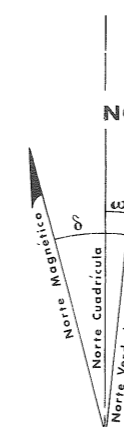
Término de Villamartin

Efectuado por el Grupo Espeleológico Edelweiss

de la Excma. Diputación Provincial de Burgos

Revisión nº1

186	187	188
222		224
258	259	260

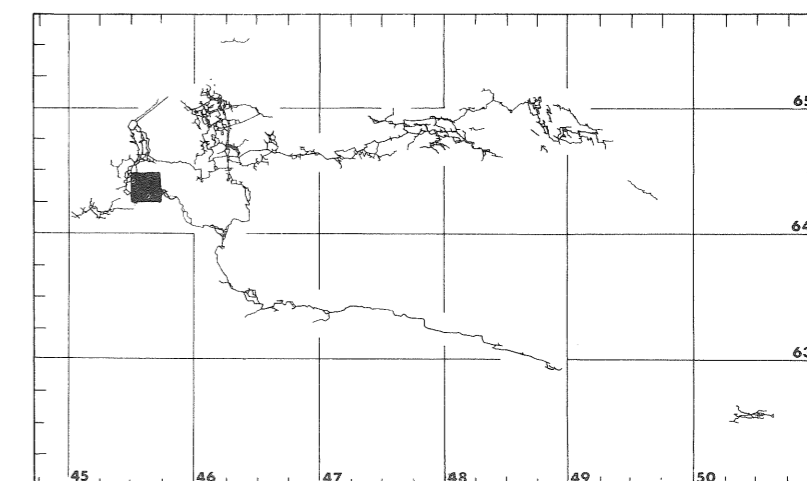


Convergencia de la cuadrícula

$$\omega = 0^\circ 28'$$

Declinación magnética

$$\delta = 5^\circ 28'$$



4.764.500

COMPLEJO KARSTICO DE OJO GUAREÑA

Cuadrícula
30T VN

Plano General
Hoja 45 64 0 8

Merindad de Sotoscueva - Prov. de Burgos

Término de Villamartin

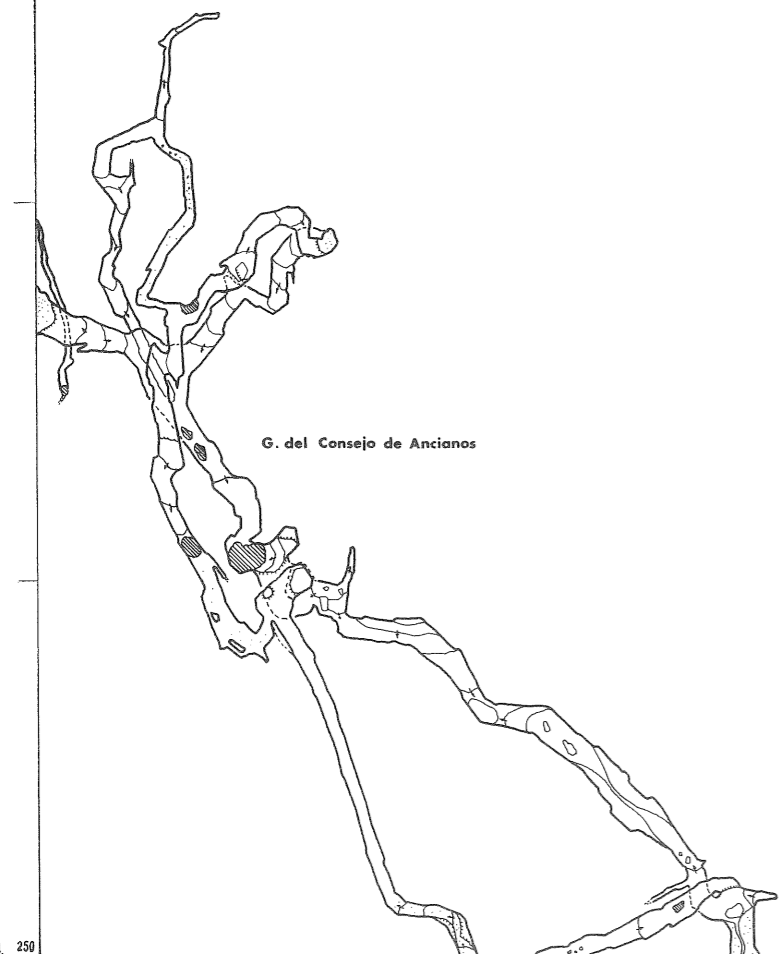
Efectuado por el Grupo Espeleológico Edelweiss

de la Excm. Diputación Provincial de Burgos

Revisión nº 1

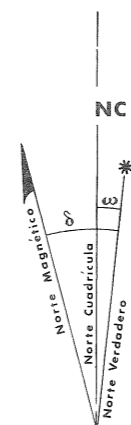
187	188	189
223		225
259	260	261

4.764.250



449.750

446.000

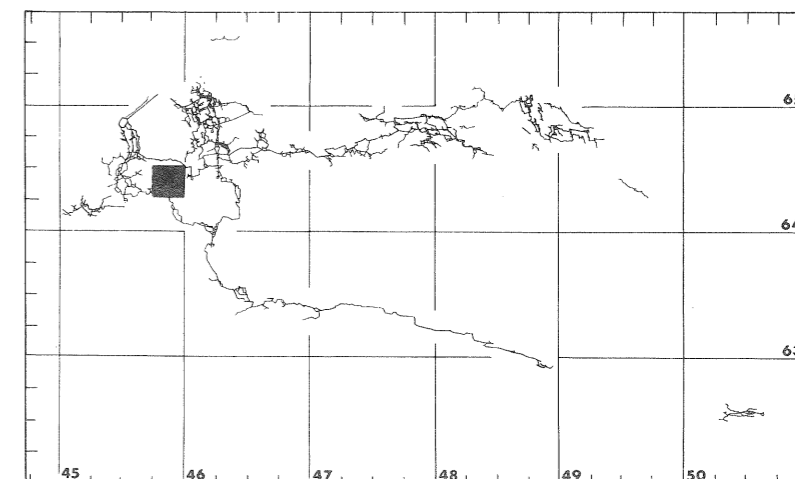


Convergencia de la cuadrícula

$$\omega = 0^{\circ} 28'$$

Declinación magnética

$$\delta = 5^{\circ} 28'$$





COMPLEJO KARSTICO DE OJO GUAREÑA

Cuadrícula
30T VN

Plano General
Hoja 46 04 A B

Merindad de Sotocueva - Prov. de Burgos

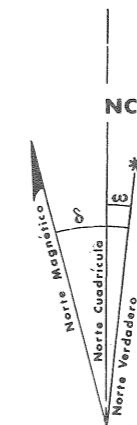
Término de Villamartín

Efectuado por el Grupo Espeleológico Edelweiss

de la Excm. Diputación Provincial de Burgos

Revisión nº 1

188	189	190
224		226
260	261	262

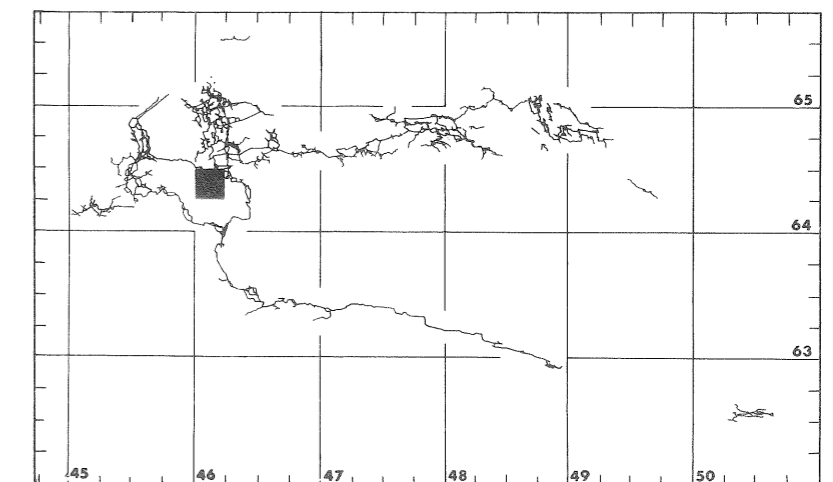


Convergencia de la cuadrícula

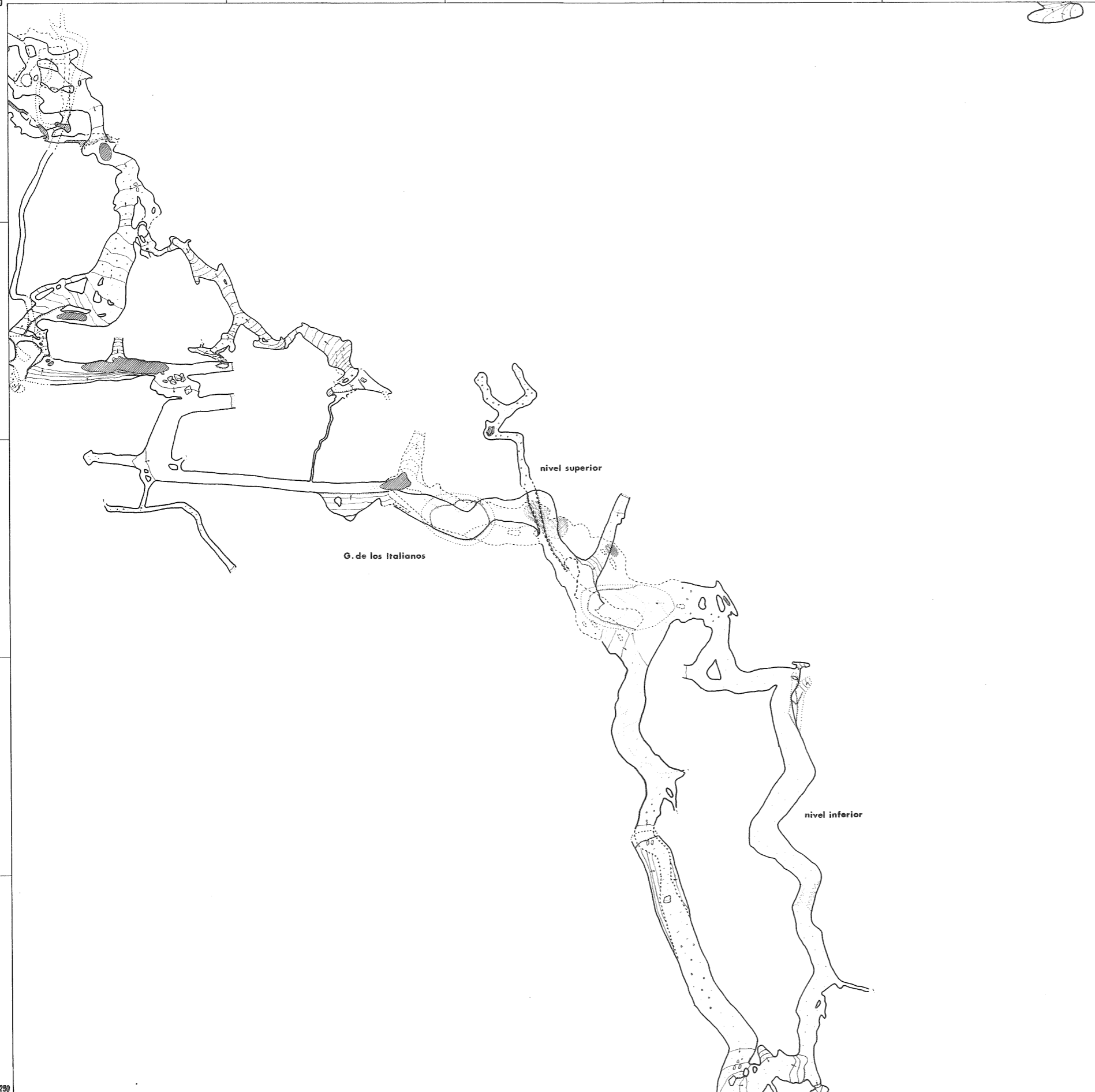
$$\omega = 0^{\circ} 28'$$

Declinación magnética

$$\delta = 5^{\circ} 28'$$



4 - 764. 500



4 - 764. 250
446. 250

446. 500

COMPLEJO KARSTICO DE OJO GUAREÑA

Cuadrícula
30T VN

Plano General
Hoja 46 64 B B

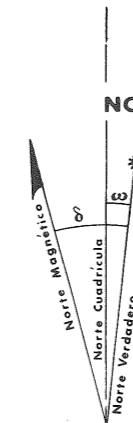
Merindad de Sotoscueva - Prov. de Burgos

Término de Cueva

Efectuado por el Grupo Espeleológico Edelweiss
de la Excm. Diputación Provincial de Burgos

Revisión nº1

189	190	191
225		
261	262	

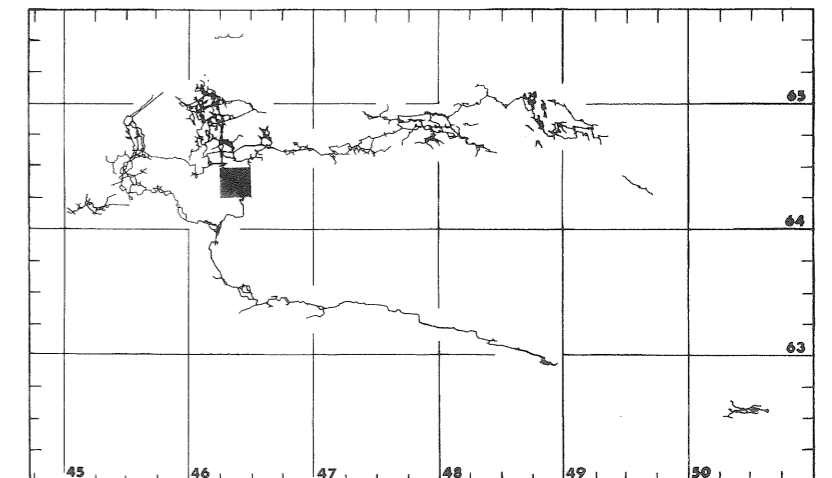


Convergencia de la cuadrícula

$$\omega = 0^{\circ} 28'$$

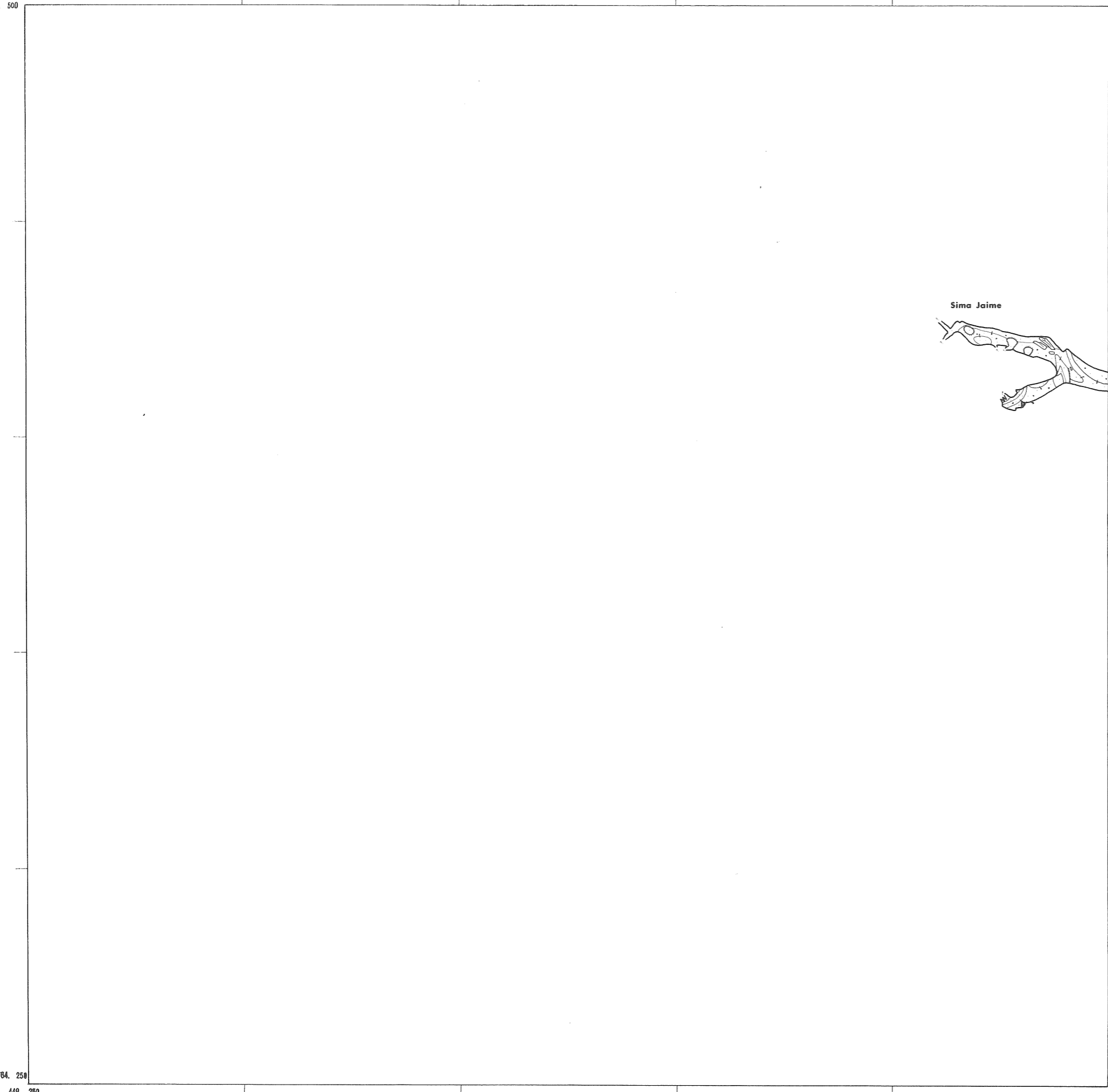
Declinación magnética

$$\delta = 5^{\circ} 28'$$



4. 764. 500

4. 764. 250



Sima Jaime

COMPLEJO KARSTICO DE OJO GUAREÑA

Cuadrícula
30T VN

Plano General
Hoja 49 64 B B

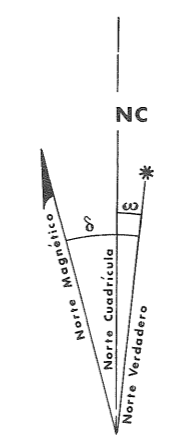
Merindad de Sotoscueva - Prov. de Burgos

Término de Cornejo

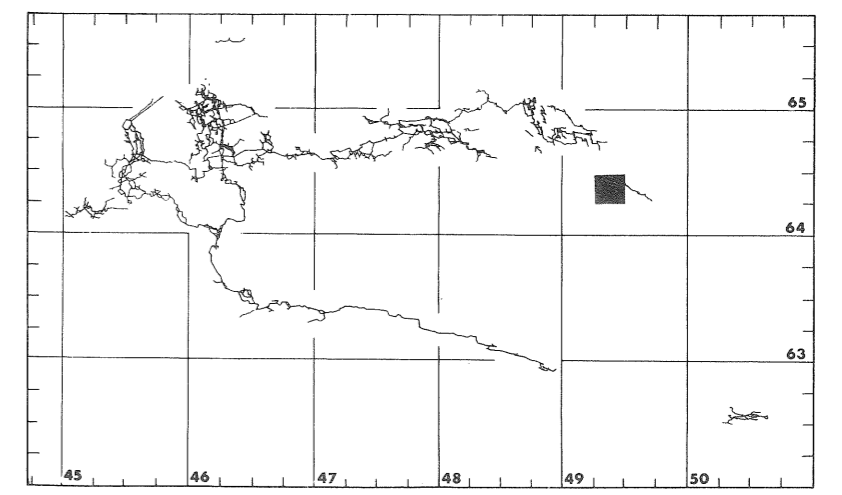
Efectuado por el Grupo Espeleológico Edelweiss
de la Excma. Diputación Provincial de Burgos

Revisión nº 1

201	202	
		239



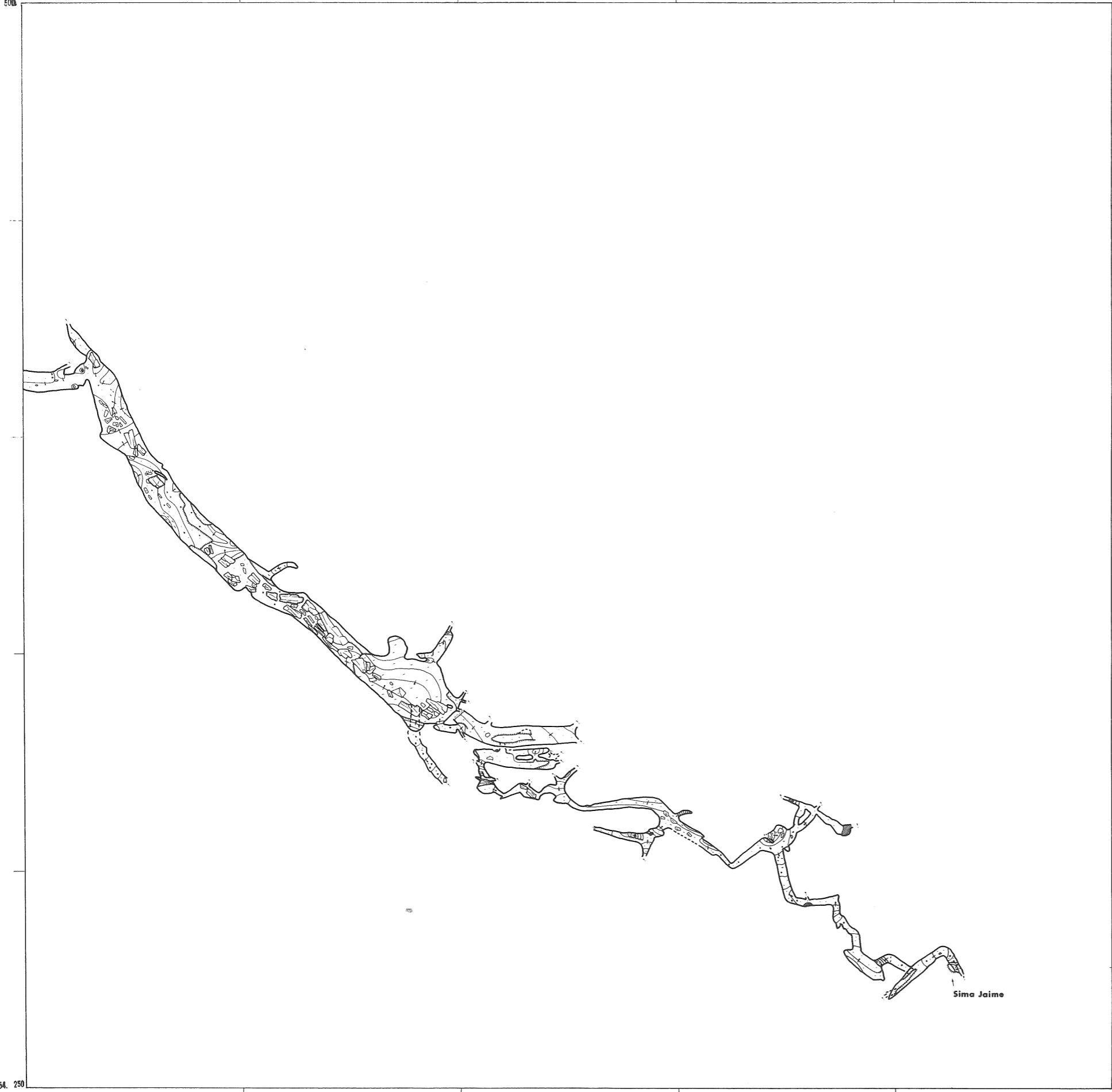
Convergencia de la cuadrícula
 $\omega = 0^\circ 28'$
 Declinación magnética
 $\delta = 5^\circ 28'$



449. 500

4 - 764. 500

4 - 764. 250



449. 500

449. 750

COMPLEJO KARSTICO DE OJO GUAREÑA

Cuadrícula
30T VN

Plano General
Hoja 49 64 C B

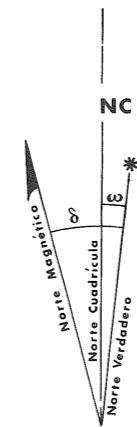
Merindad de Sotoscueva - Prov. de Burgos

Término de Cornejo

Efectuado por el Grupo Espeleológico Edelweiss
de la Excm. Diputación Provincial de Burgos

Revisión nº 1

202		
230		

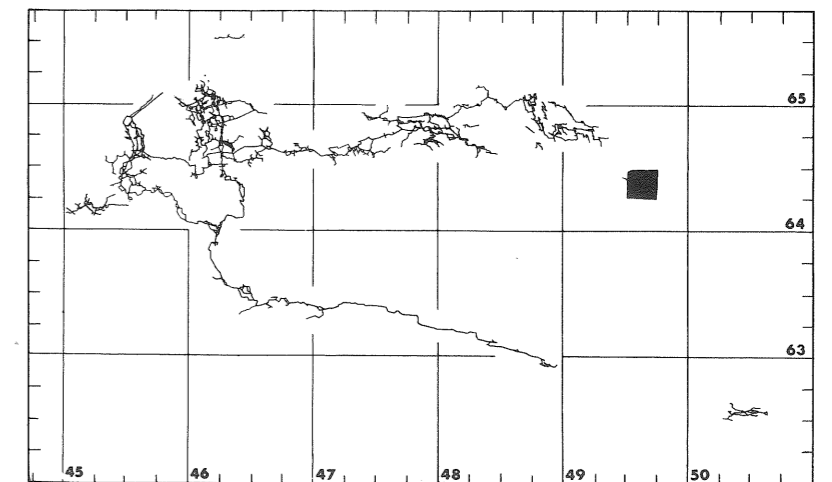


Convergencia de la cuadrícula

$$\omega = 0^{\circ} 28'$$

Declinación magnética

$$\delta = 5^{\circ} 28'$$



COMPLEJO KARSTICO DE OJO GUAREÑA

Cuadrícula
30T VN

Plano General
Hoja 45 64 A A

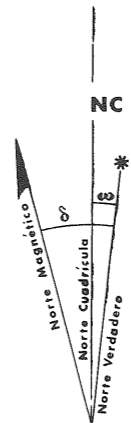
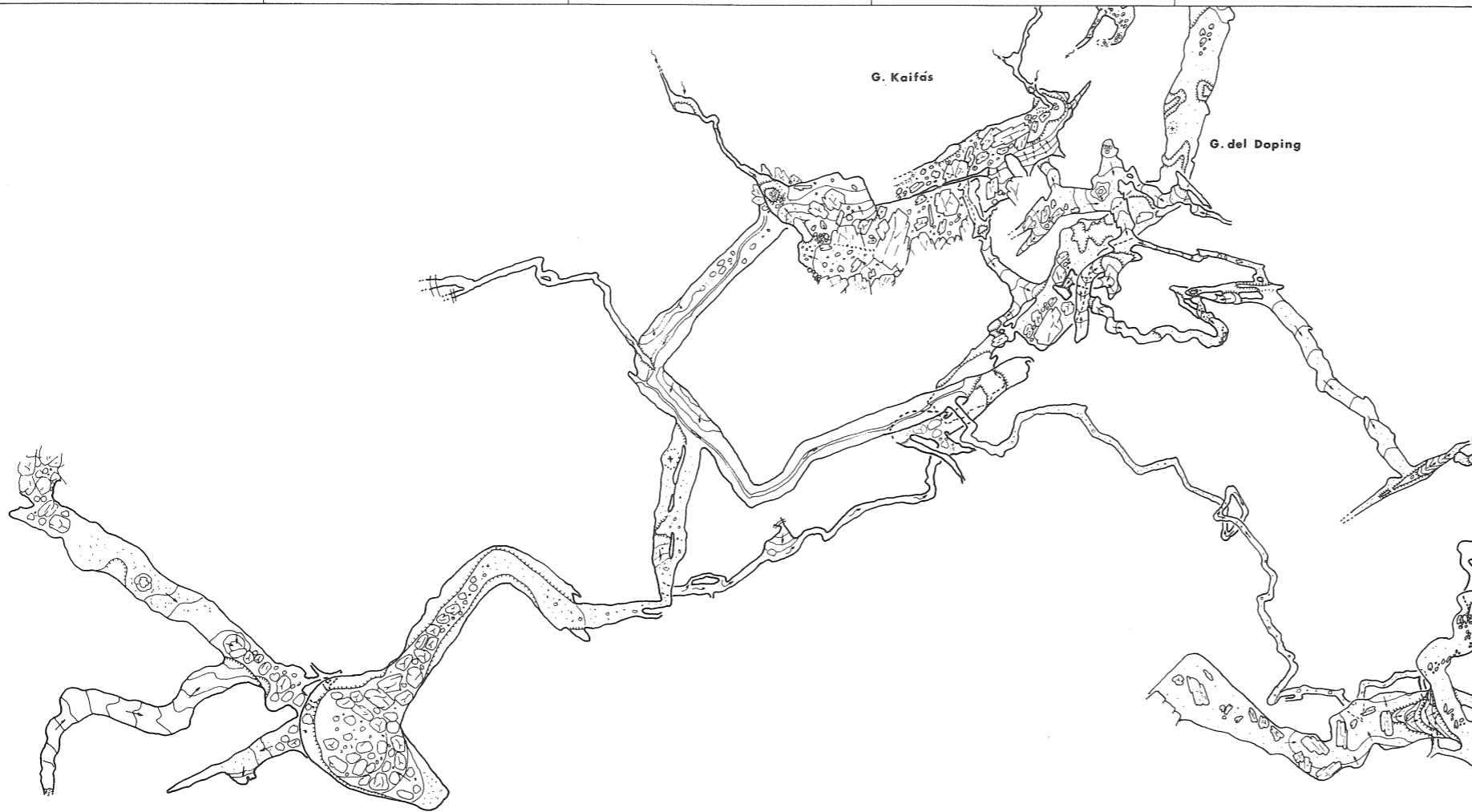
Merindad de Sotoscueva - Prov. de Burgos

Término de Villamartin

Efectuado por el Grupo Espeleológico Edelweiss
de la Excm. Diputación Provincial de Burgos

Revisión nº 1

	2 2 1	2 2 2
		2 5 8

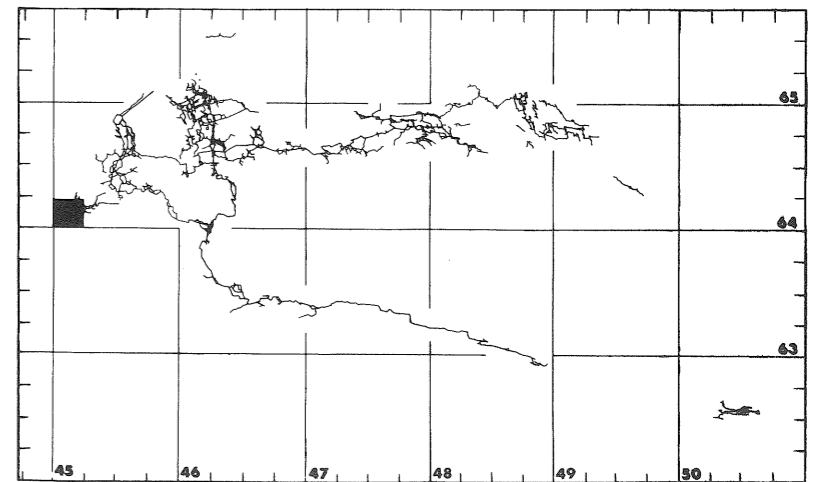


Convergencia de la cuadrícula

$$\omega = 0^{\circ} 28'$$

Declinación magnética

$$\delta = 5^{\circ} 28'$$



4 - 764. 250



4 - 764. 000

449. 290

449. 500

COMPLEJO KARSTICO DE OJO GUAREÑA

Cuadrícula
30T VN

Plano General
Hoja 45 64 B A

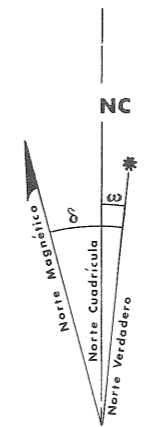
Merindad de Sotoscueva - Prov. de Burgos

Término de Villamartín

Efectuado por el Grupo Espeleológico Edelweiss
de la Excm. Diputación Provincial de Burgos

Revisión nº 1

221	222	223
257		259

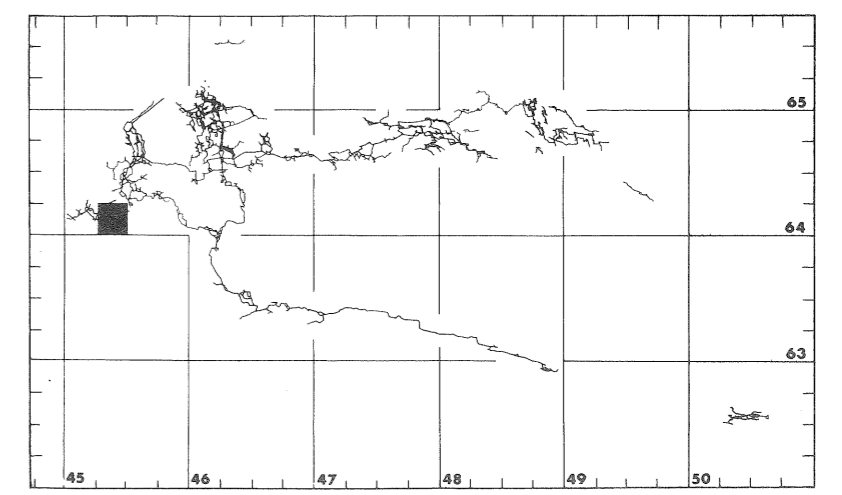


Convergencia de la cuadrícula


$$\omega = 0^{\circ} 28'$$

Declinación magnética

$$\delta = 5^{\circ} 28'$$



4.764.250



4.764.000
449.500

449.750

COMPLEJO KARSTICO DE OJO GUAREÑA

Cuadrícula
30T VN

Plano General
Hoja 45 64 C A

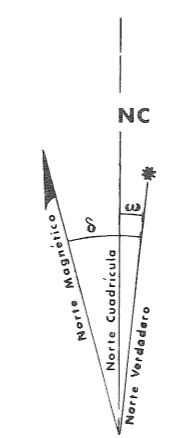
Merindad de Sotoscueva - Prov. de Burgos

Término de Villamartín

Efectuado por el Grupo Espeleológico Edelweiss
de la Excm. Diputación Provincial de Burgos

Revisión nº 1

222	223	224
259		260

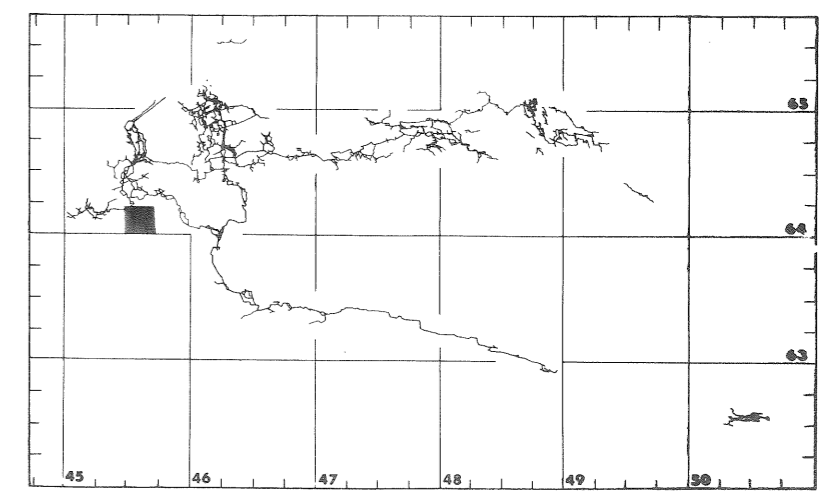


Convergencia de la cuadrícula

$$\omega = 0^{\circ} 28'$$

Declinación magnética

$$\delta = 5^{\circ} 28'$$



COMPLEJO KARSTICO DE OJO GUAREÑA

Cuadrícula
30T VN

Plano General
Hoja 45 64 D A

Merindad de Sotoscueva - Prov. de Burgos

Término de Villamartín

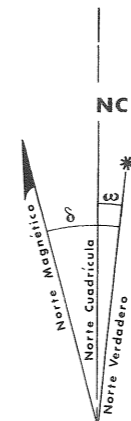
Efectuado por el Grupo Espeleológico Edelweiss

de la Excm. Diputación Provincial de Burgos

Revisión nº 1

223	224	225
259		261
		297

G. del Consejo de Ancianos

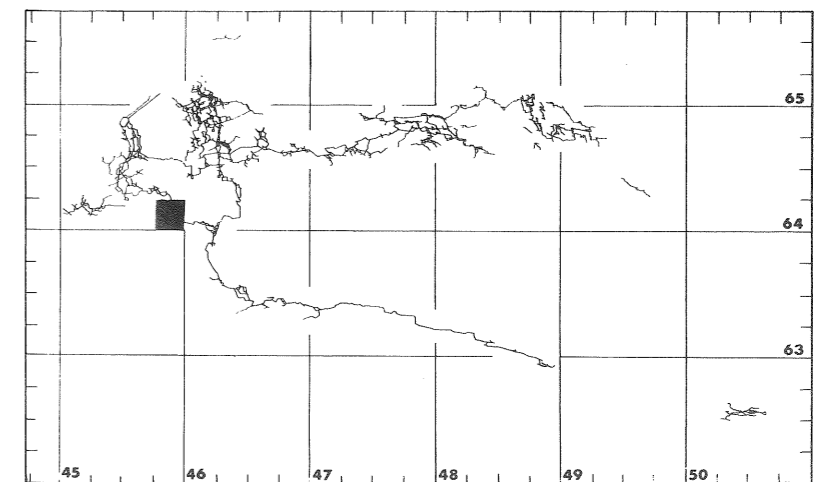


Convergencia de la cuadrícula

$$\omega = 0^{\circ} 28'$$

Declinación magnética

$$\delta = 5^{\circ} 28'$$



COMPLEJO KARSTICO DE OJO GUAREÑA

Cuadrícula
30T VN

Plano General
Hoja 46 64 A 4

Merindad de Sotoscueva - Prov. de Burgos

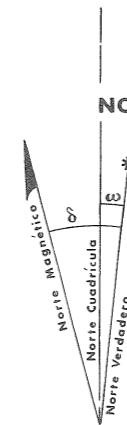
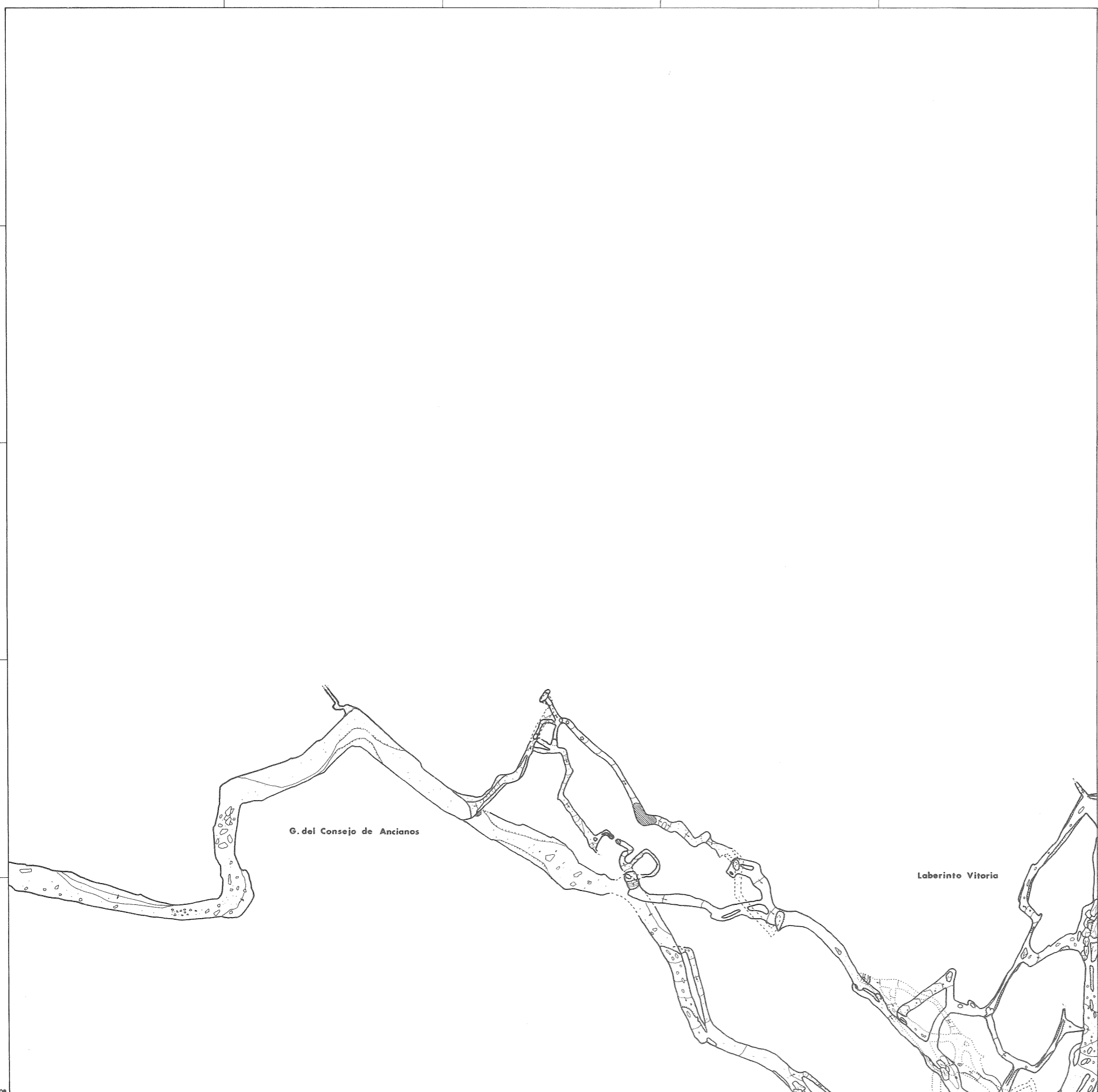
Término de Villamartín

Efectuado por el Grupo Espeleológico Edelweiss

de la Excm. Diputación Provincial de Burgos

Revisión nº1

2 2 4	2 2 5	2 2 6
2 6 0		2 6 2
	2 9 7	

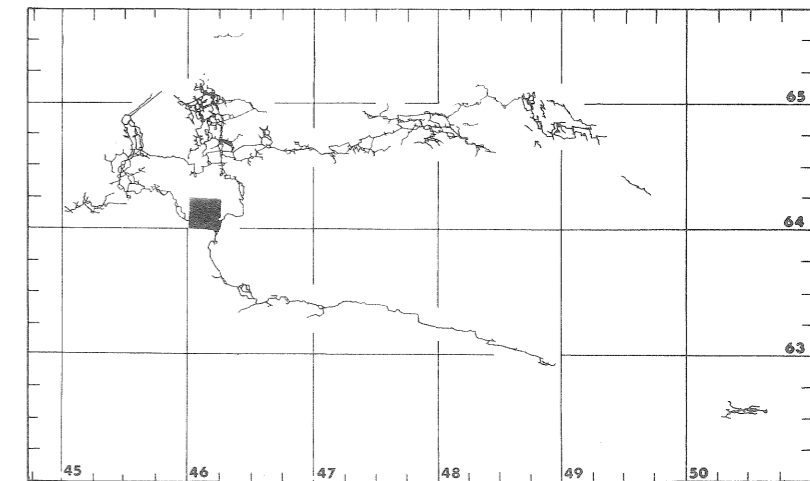


Convergencia de la cuadrícula

$$\omega = 0^\circ 28'$$

Declinación magnética

$$\delta = 5^\circ 28'$$





COMPLEJO KARSTICO DE OJO GUAREÑA

Cuadrícula
30T VN

Plano General
Hoja 46 64 B A

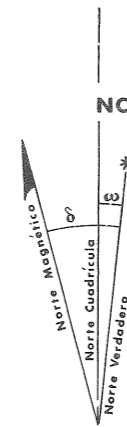
Merindad de Sotoscueva - Prov. de Burgos

Término de Cueva

Efectuado por el Grupo Espeleológico Edelweiss
de la Excm. Diputación Provincial de Burgos

Revisión nº2

2 2 5	2 2 6	
2 6 1		
2 9 7		

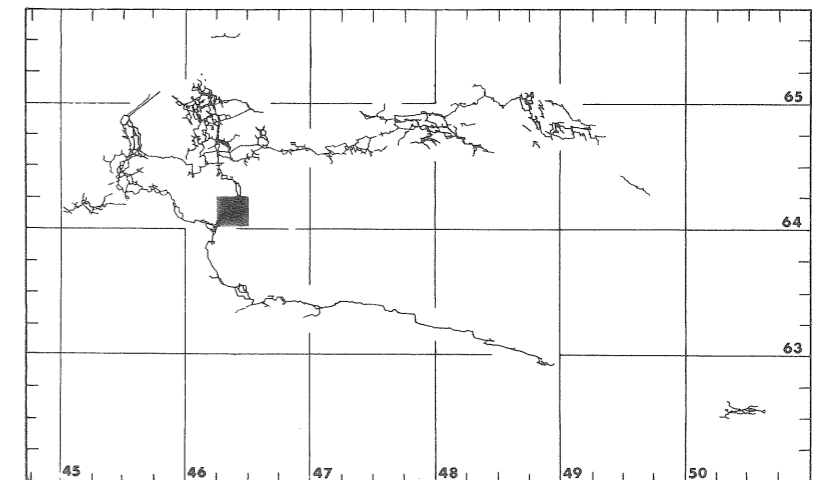


Convergencia de la cuadrícula

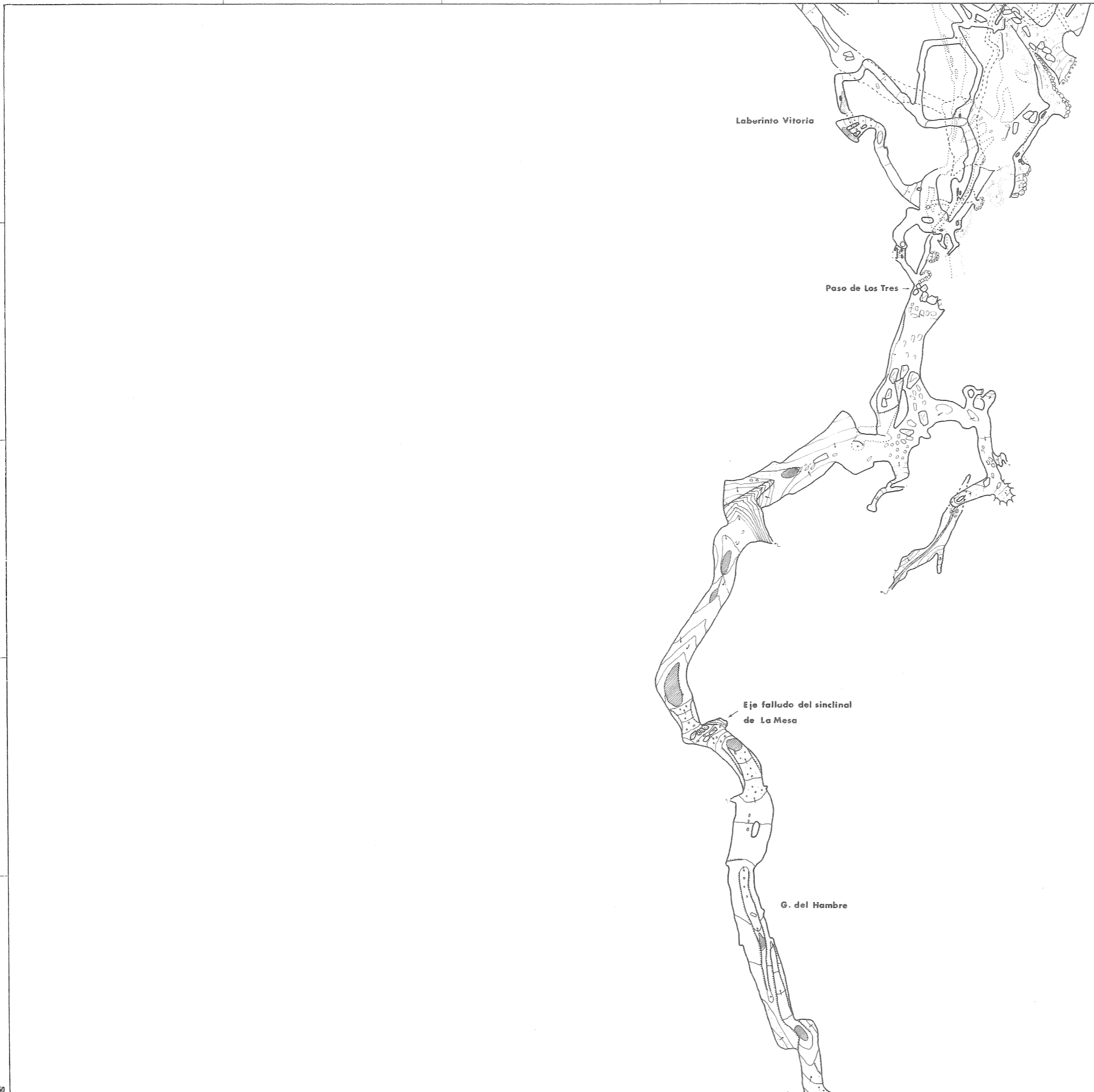
$$\omega = 0^{\circ} 28'$$

Declinación magnética

$$\delta = 5^{\circ} 28'$$



4. 764. 000



4. 763. 750
446. 000

446. 250

COMPLEJO KARSTICO DE OJO GUAREÑA

Cuadrícula
30T VN

Plano General
Hoja 46 63 A D

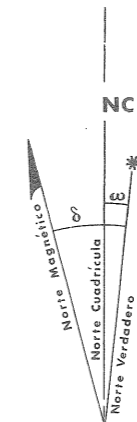
Merindad de Sotoscueva - Prov. de Burgos

Término de Villamartín

Efectuado por el Grupo Espeleológico Edelweiss
de la Excm. Diputación Provincial de Burgos

Revisión nº 2

260	261	262
	333	334

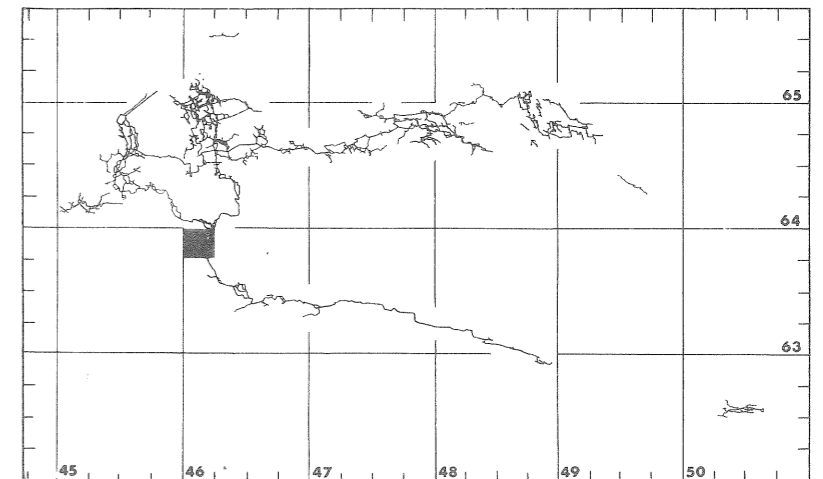


Convergencia de la cuadrícula

$$\omega = 0^{\circ} 28'$$

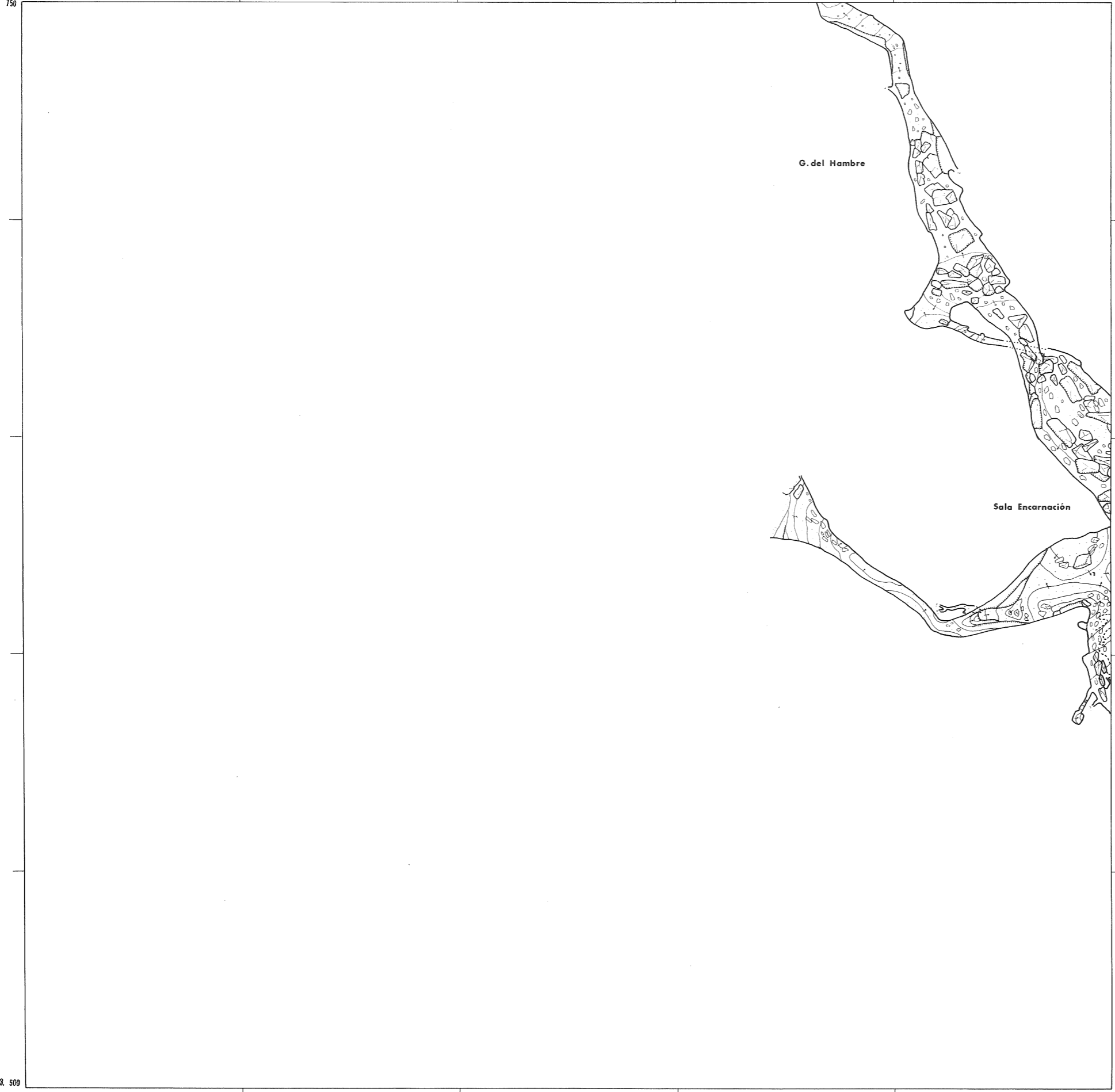
Declinación magnética

$$\delta = 5^{\circ} 28'$$



4 - 763, 750

4 - 763, 500



448, 000

446, 250

COMPLEJO KARSTICO DE OJO GUAREÑA

Cuadrícula
30T VN

Plano General
Hoja 48 03 A C

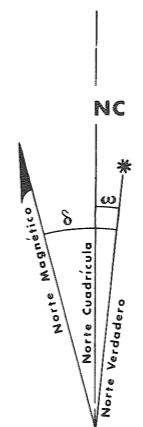
Merindad de Sotocueva - Prov. de Burgos

Término de Villamartín

Efectuado por el Grupo Espeleológico Edelweiss
de la Excm. Diputación Provincial de Burgos

Revisión nº 2

297	
	334
	370

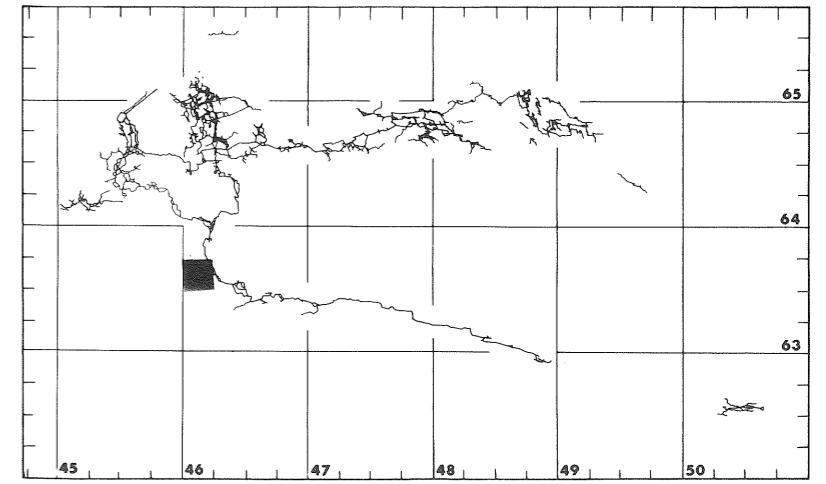


Convergencia de la cuadrícula

$$\omega = 0^{\circ} 28'$$

Declinación magnética

$$\delta = 5^{\circ} 28'$$



4 - 763. 750

COMPLEJO KARSTICO DE OJO GUAREÑA

Cuadrícula
30T VN

Plano General
Hoja 46 63 B C

Merindad de Sotoscueva - Prov. de Burgos

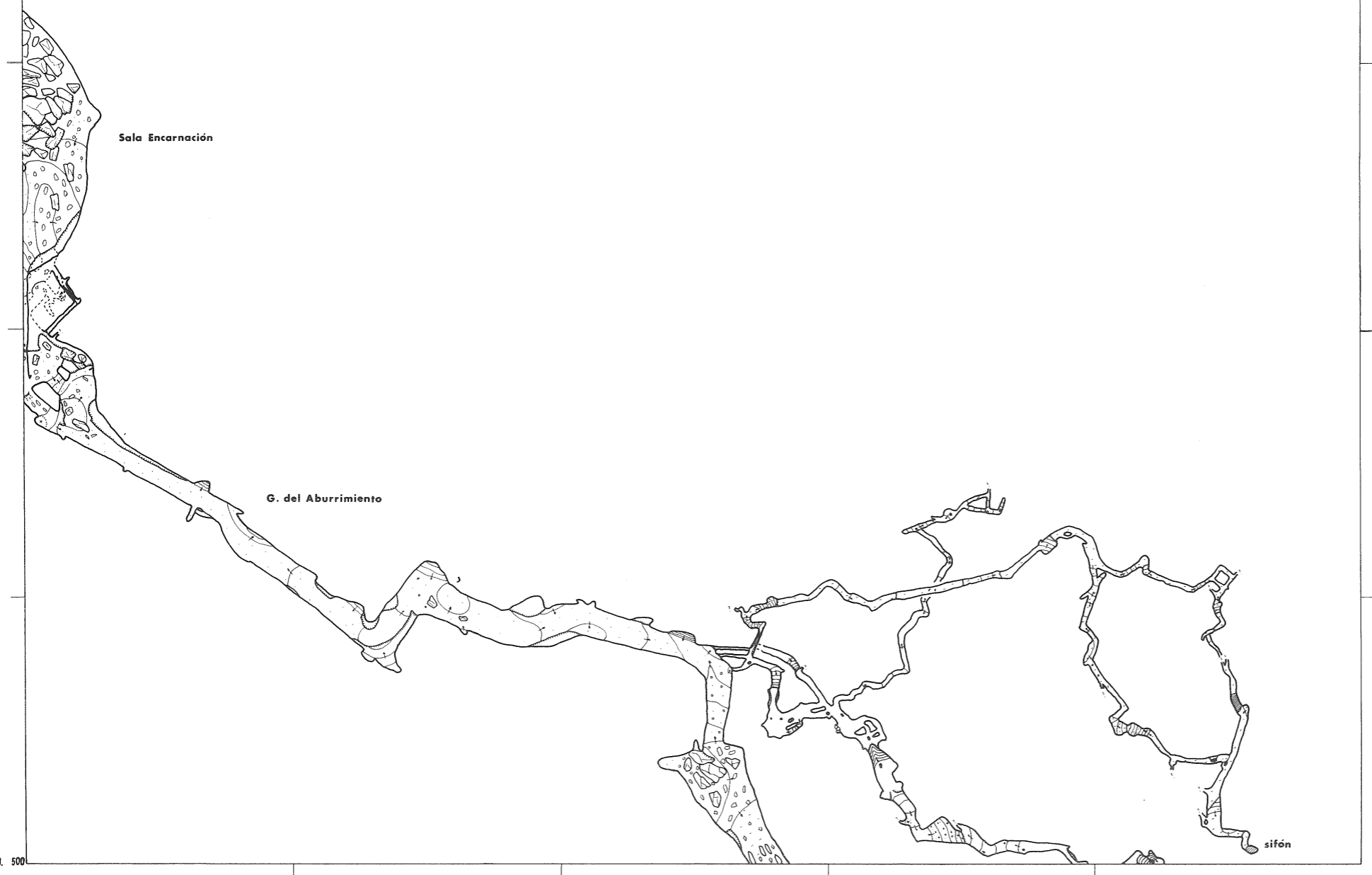
Término de Villamartín

Efectuado por el Grupo Espeleológico Edelweiss

de la Excm. Diputación Provincial de Burgos

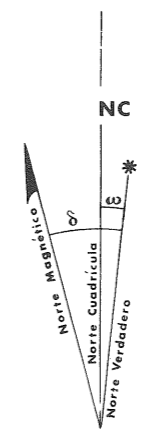
Revisión nº2

2 9 7		
3 3 3		
	3 7 0	3 7 1



4 - 763. 500
448. 250

446. 500

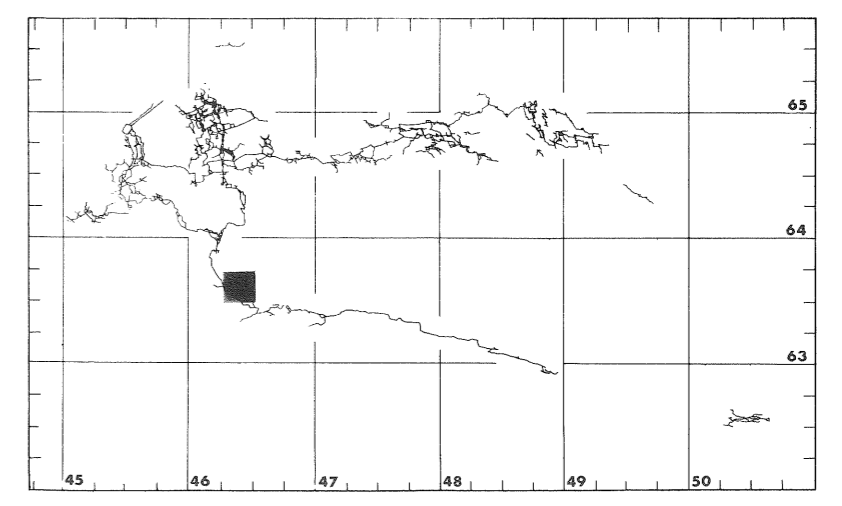


Convergencia de la cuadrícula

$$\omega = 0^{\circ} 28'$$

Declinación magnética

$$\delta = 5^{\circ} 28'$$

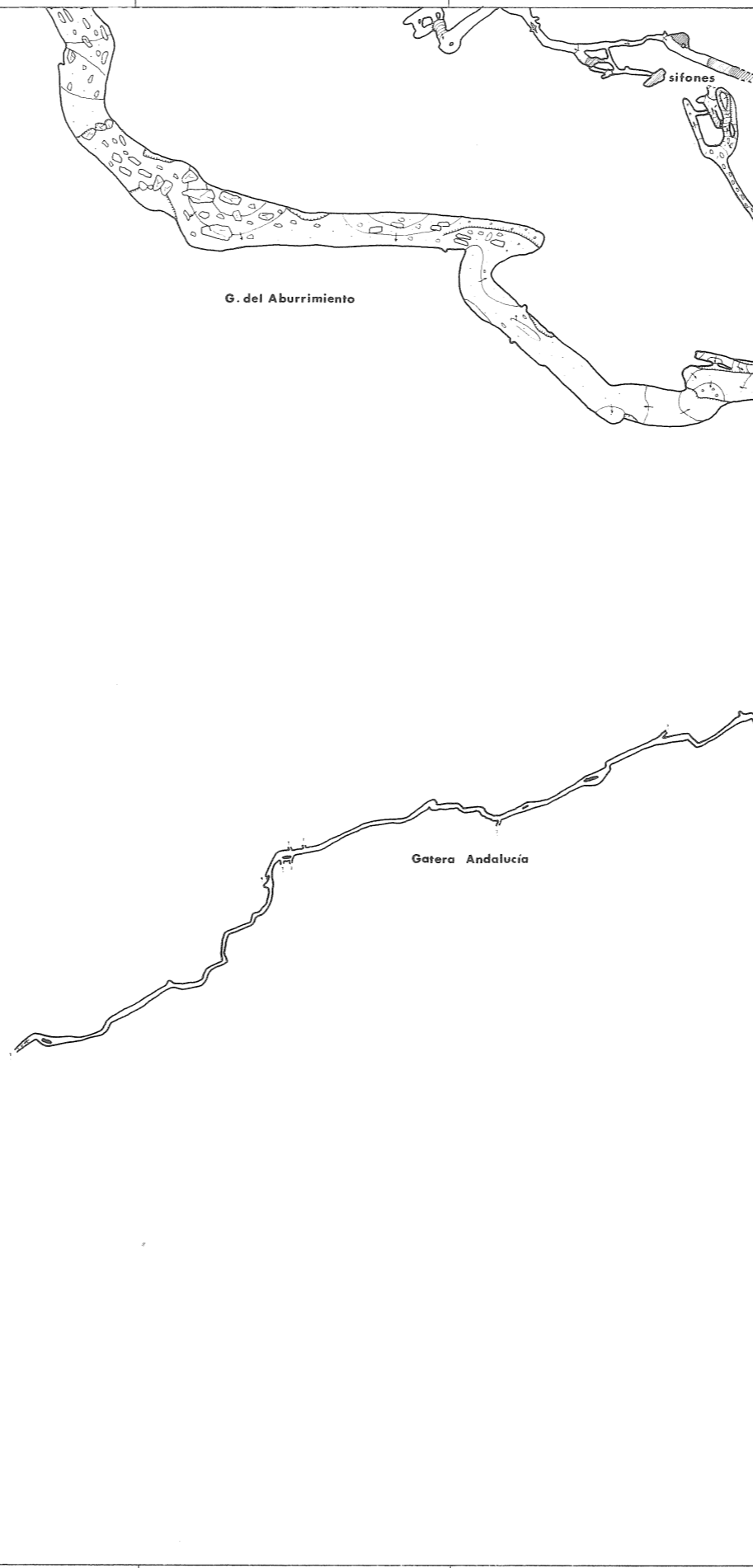


4. 763. 500

4. 763. 250

446. 250

446. 500



COMPLEJO KARSTICO DE OJO GUAREÑA

Cuadrícula
30T VN

Plano General
Hoja 46 63 B 8

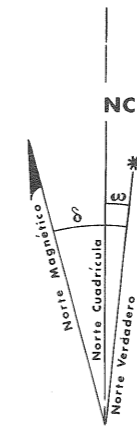
Merindad de Sotoscueva - Prov. de Burgos

Término de Villamartín

Efectuado por el Grupo Espeleológico Edelweiss
de la Excm. Diputación Provincial de Burgos

Revisión nº 2

333	334	
		371

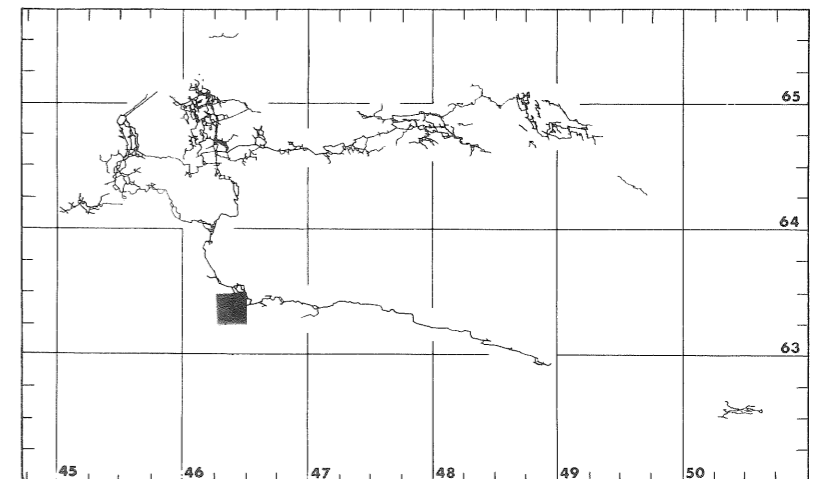


Convergencia de la cuadrícula

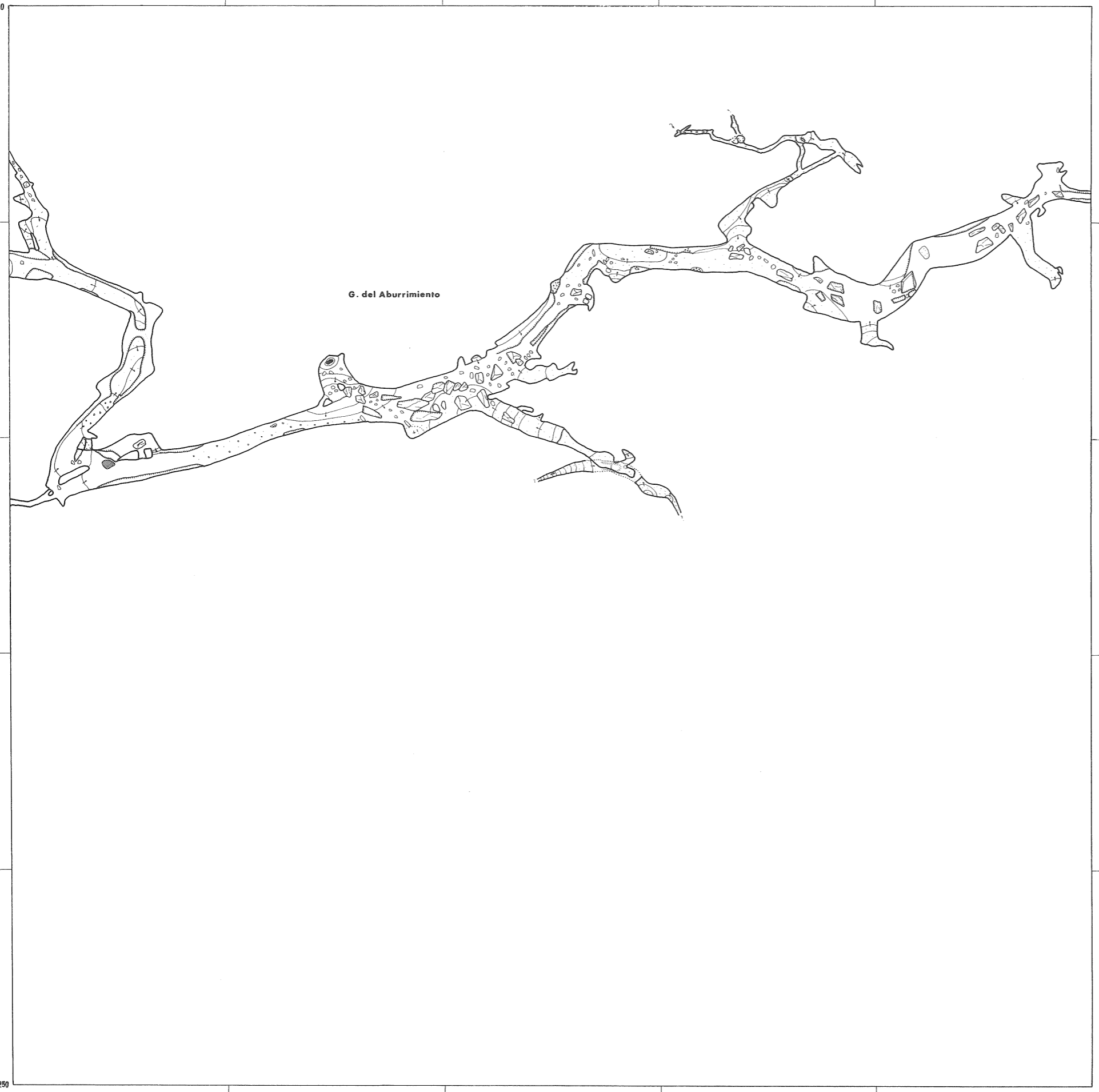
$$\omega = 0^{\circ} 28'$$

Declinación magnética

$$\delta = 5^{\circ} 28'$$



4. 763 500



4. 763 250

448. 500

448. 750

COMPLEJO KARSTICO DE OJO GUAREÑA

Cuadrícula
30T VN

Plano General
Hoja 46 63 C 8

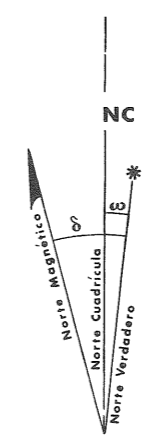
Merindad de Sotoscueva - Prov. de Burgos

Término de Villamartín

Efectuado por el Grupo Espeleológico Edelweiss
de la Excma. Diputación Provincial de Burgos

Revisión nº2

334		
370		372

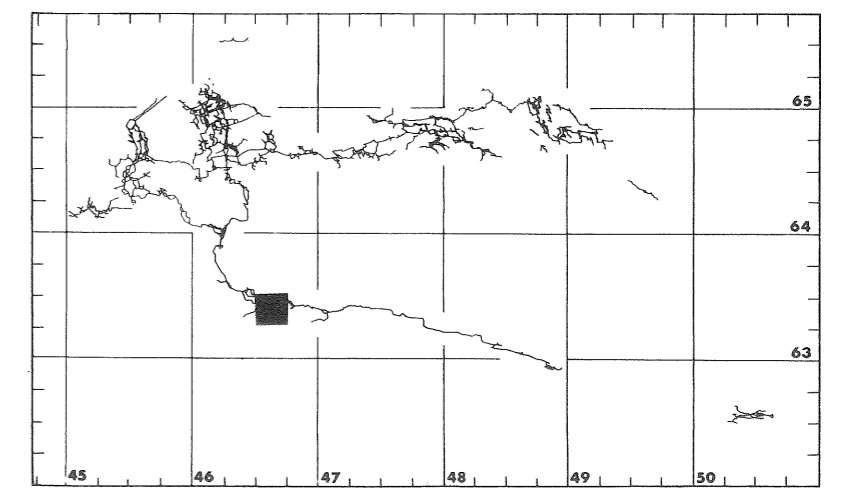


Convergencia de la cuadrícula

$$\omega = 0^{\circ} 28'$$

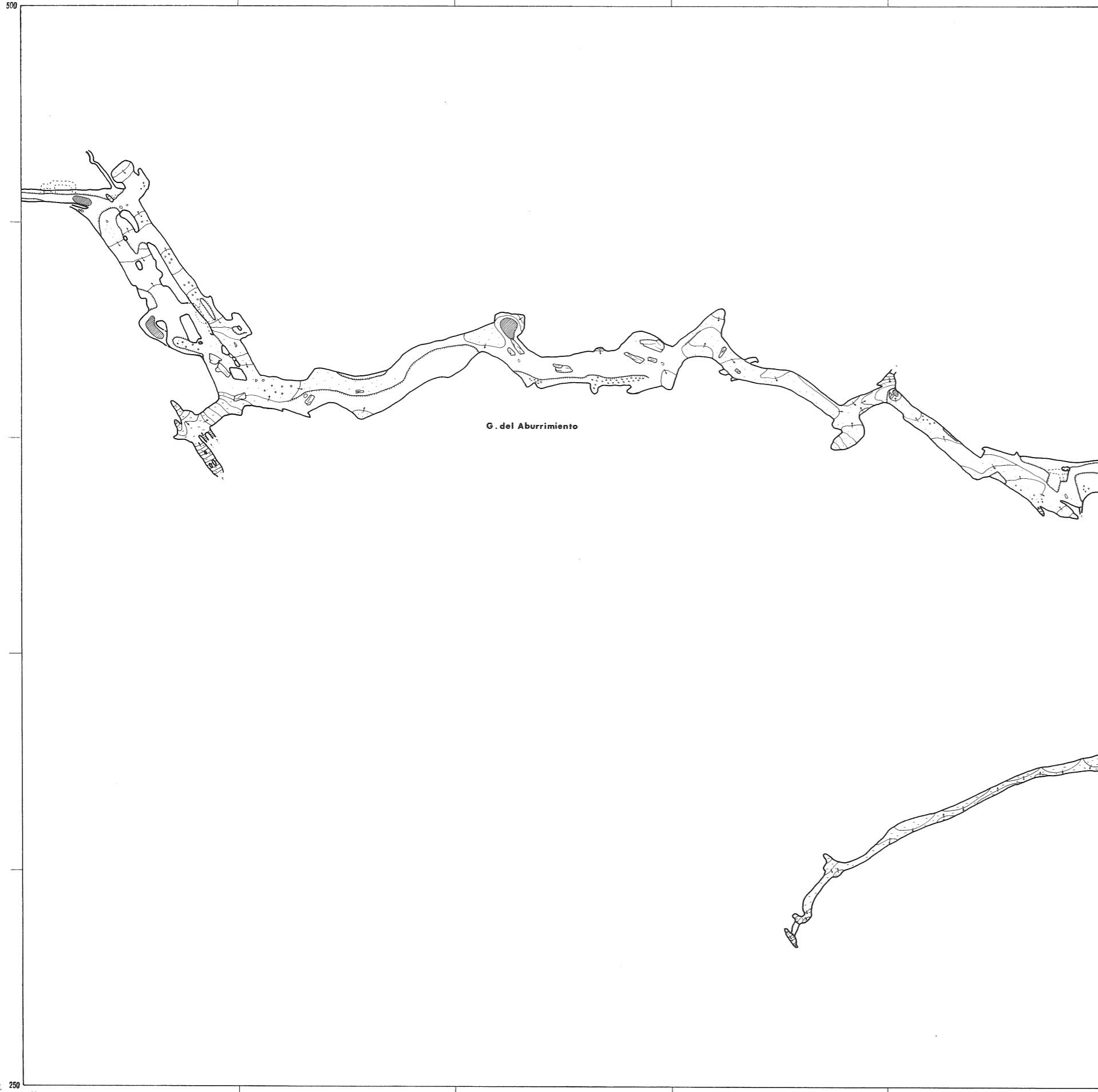
Declinación magnética

$$\delta = 5^{\circ} 28'$$



4.763.500

4.763.250



COMPLEJO KARSTICO DE OJO GUAREÑA

Cuadrícula
30T VN

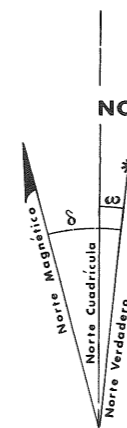
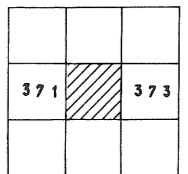
Plano General
Hoja 48 63 D B

Merindad de Sotoscueva - Prov. de Burgos

Término de Villamartín

Efectuado por el Grupo Espeleológico Edelweiss
de la Excm. Diputación Provincial de Burgos

Revisión nº 2

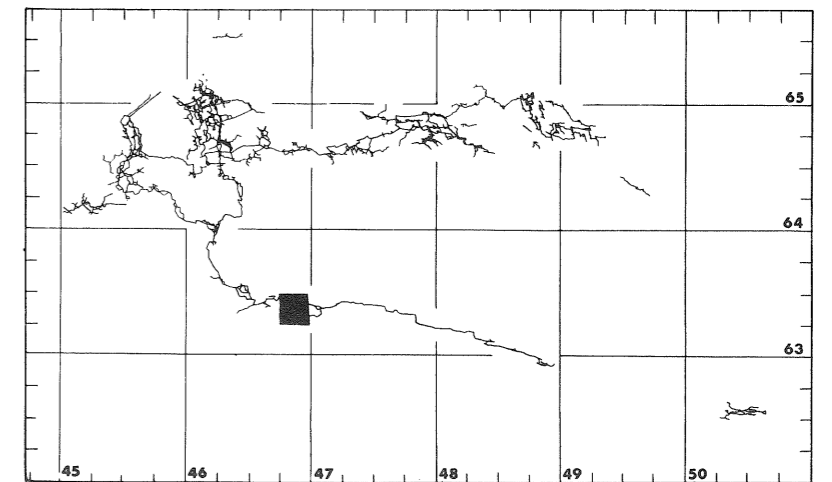


Convergencia de la cuadrícula

$\omega = 0^\circ 28'$

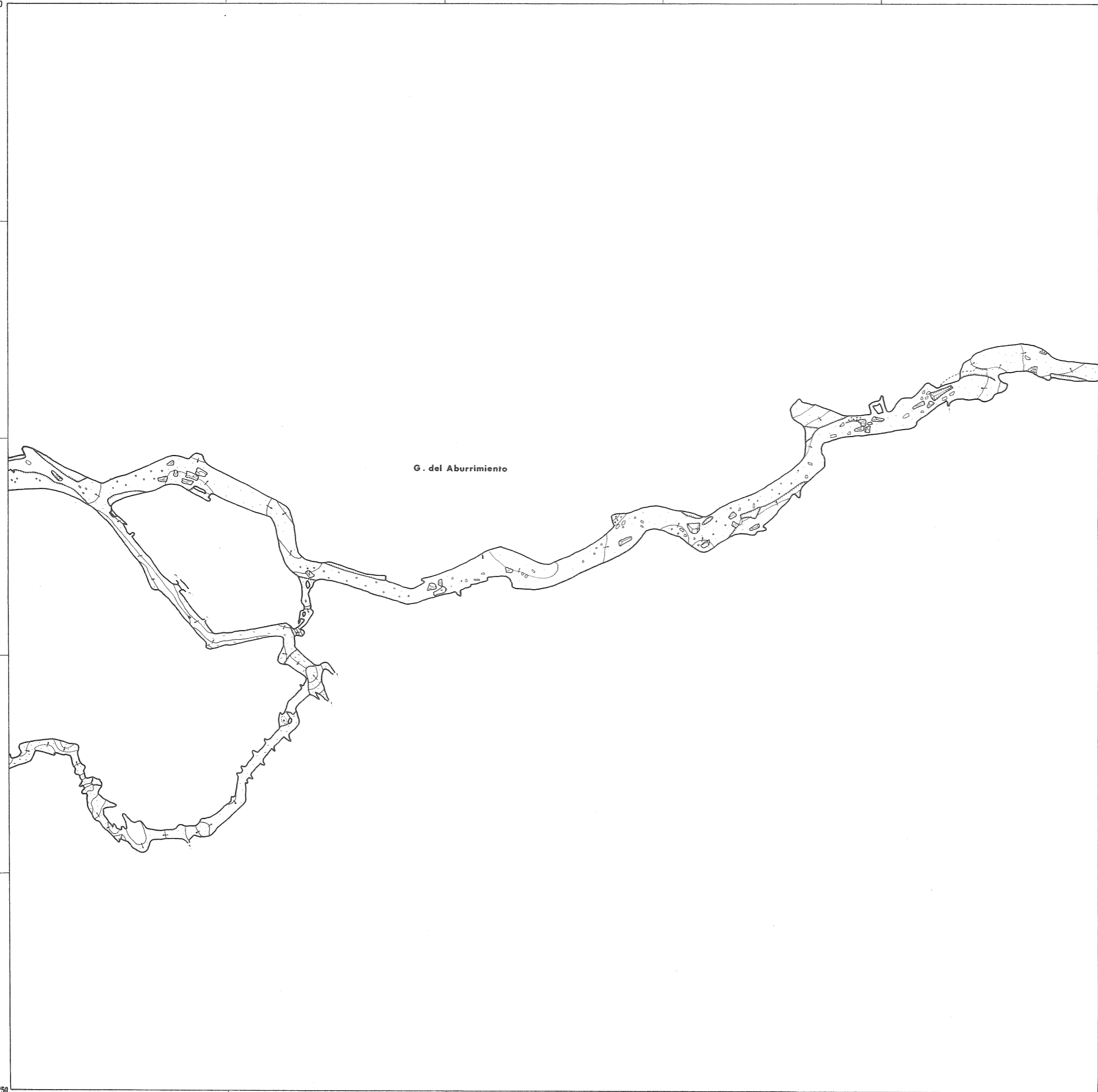
Declinación magnética

$\delta = 5^\circ 28'$



447.000

4. 763. 500



4. 763. 250
447. 000

447. 250

COMPLEJO KARSTICO DE OJO GUAREÑA

Cuadrícula
30T VN

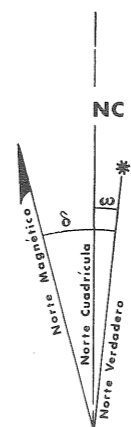
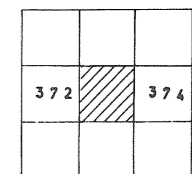
Plano General
Hoja 47 83 A B

Merindad de Sotoscueva - Prov. de Burgos

Término de Villamartín

Efectuado por el Grupo Espeleológico Edelweiss
de la Excm. Diputación Provincial de Burgos

Revisión nº2

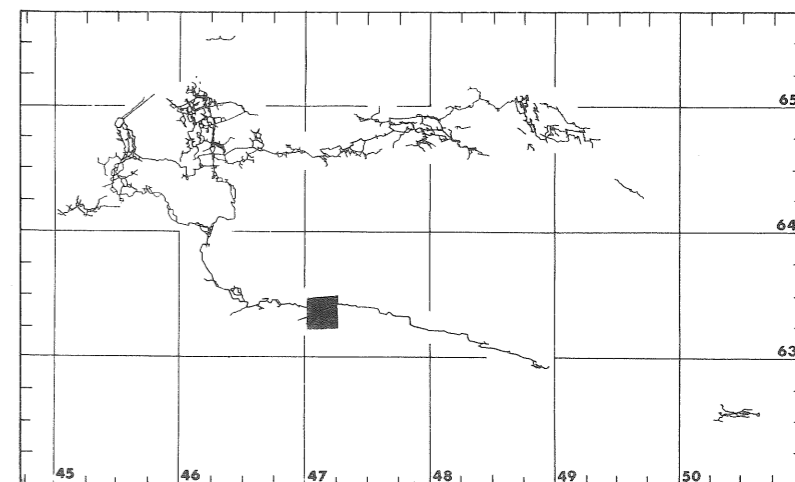


Convergencia de la cuadrícula


$$\omega = 0^{\circ} 28'$$

Declinación magnética

$$\delta = 5^{\circ} 28'$$



4 . 763 . 500



4 . 763 . 250

447. 260

447. 500

COMPLEJO KARSTICO DE OJO GUAREÑA

Cuadrícula
30T VN

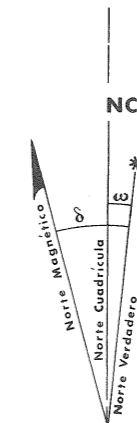
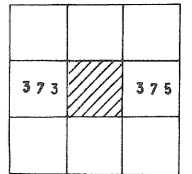
Plano General
Hoja 47 83 B 8

Merindad de Sotocueva - Prov. de Burgos

Término de Villmartín

Efectuado por el Grupo Espeleológico Edelweiss
de la Excm. Diputación Provincial de Burgos

Revisión nº 2

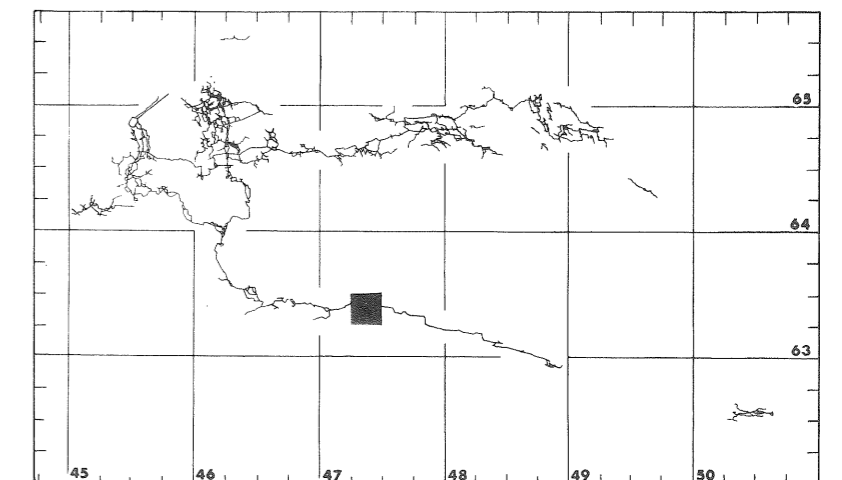


Convergencia de la cuadrícula

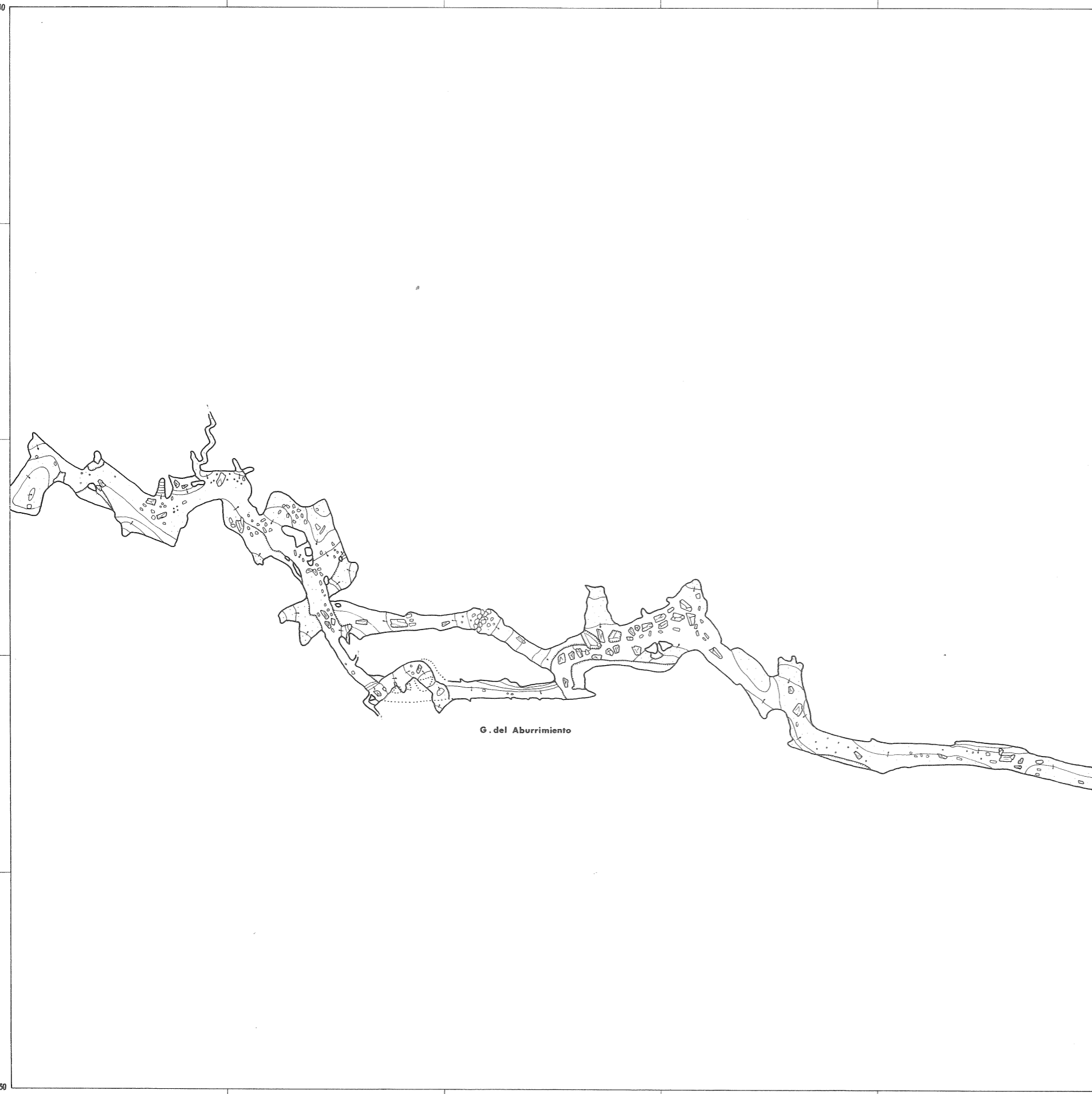
$$\omega = 0^{\circ} 28'$$

Declinación magnética

$$\delta = 5^{\circ} 28'$$



4. 763. 500



4. 763. 250

447. 500

447. 750

COMPLEJO KARSTICO DE OJO GUAREÑA

Cuadrícula
30T VN

Plano General
Hoja 47 03 C B

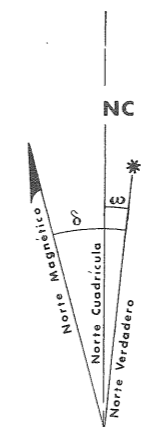
Merindad de Sotoscueva - Prov. de Burgos

Término de Villamartín

Efectuado por el Grupo Espeleológico Edelweiss
de la Excm. Diputación Provincial de Burgos

Revisión nº 2

374		376
		412

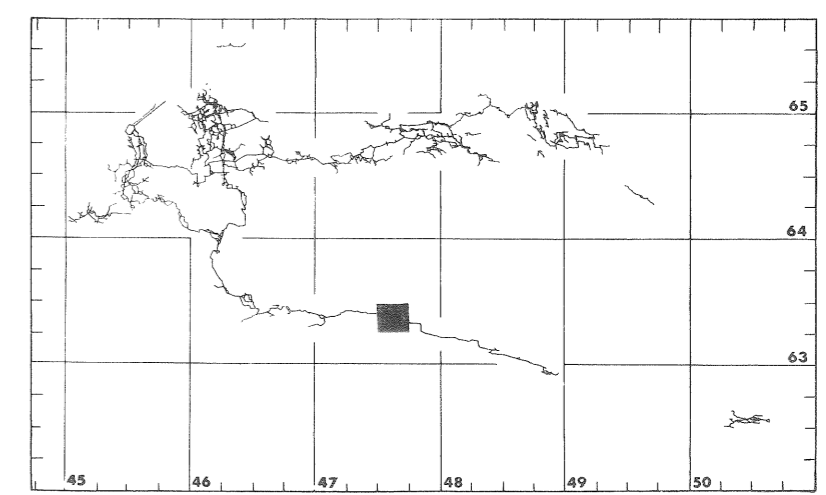


Convergencia de la cuadrícula


$$\omega = 0^{\circ} 28'$$

Declinación magnética

$$\delta = 5^{\circ} 28'$$



4.763.500



4.763.250
447.750

448.000

COMPLEJO KARSTICO DE OJO GUAREÑA

Cuadrícula
30T VN

Plano General
Hoja 47 63 D 8

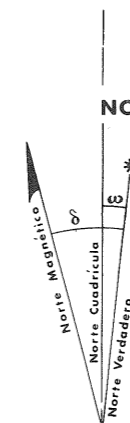
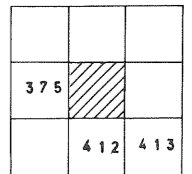
Merindad de Sotoscueva - Prov. de Burgos

Término de Cornejo

Efectuado por el Grupo Espeleológico Edelweiss

de la Excm. Diputación Provincial de Burgos

Revisión nº2

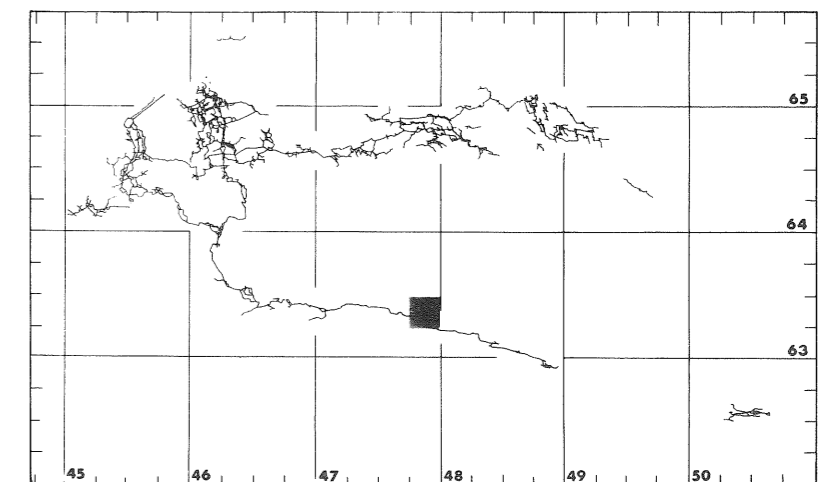


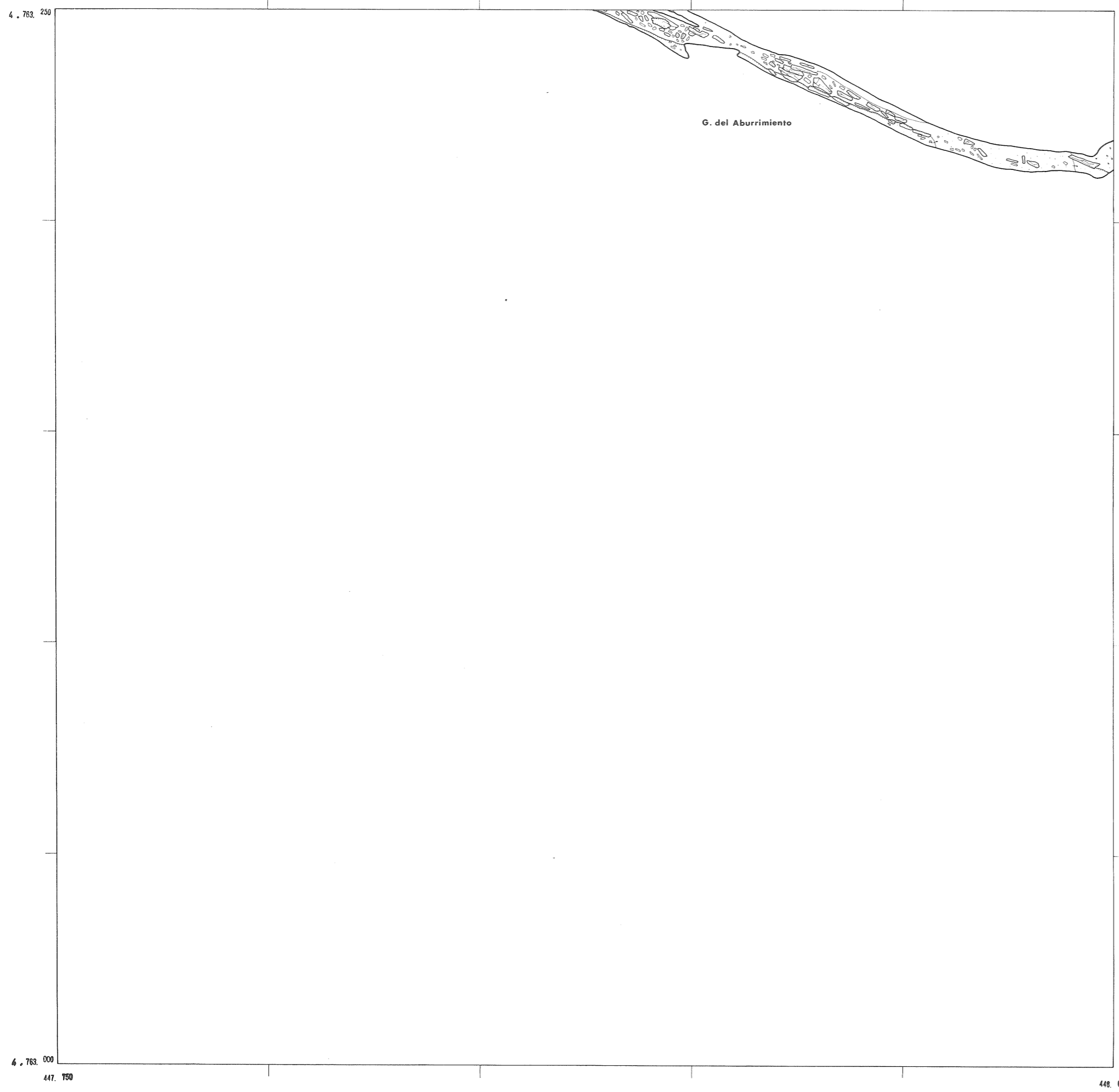
Convergencia de la cuadrícula

$$\omega = 0^\circ 28'$$

Declinación magnética

$$\delta = 5^\circ 28'$$





COMPLEJO KARSTICO DE OJO GUAREÑA

Cuadrícula
30T VN

Plano General
Hoja 47 83 D A

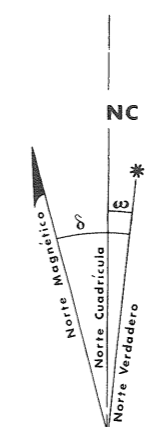
Merindad de Sotoscueva - Prov. de Burgos

Término de Cornejo

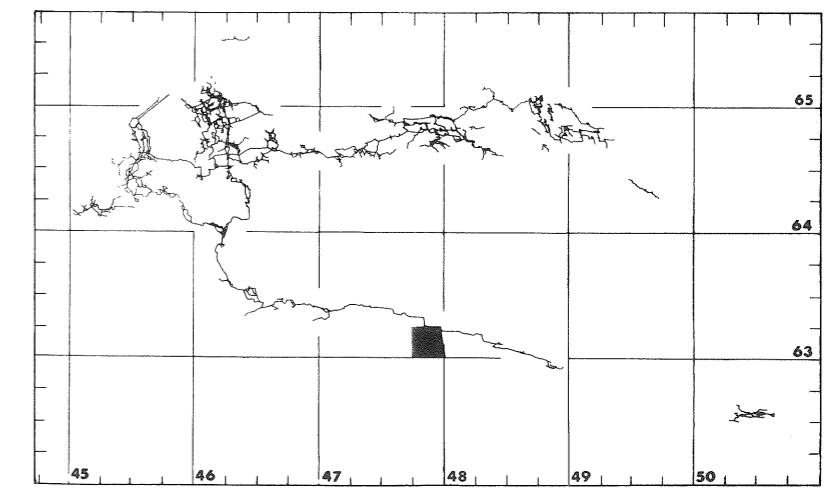
Efectuado por el Grupo Espeleológico Edelweiss
de la Excm. Diputación Provincial de Burgos

Revisión nº 2

375	376	
	413	



Convergencia de la cuadrícula
 $\omega = 0^\circ 28'$
 Declinación magnética
 $\delta = 5^\circ 28'$



COMPLEJO KARSTICO DE OJO GUAREÑA

Cuadrícula
30T VN

Plano General
Hoja 48 63 A A

Merindad de Sotoscueva - Prov. de Burgos

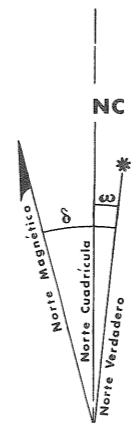
Término de Cornejo

Efectuado por el Grupo Espeleológico Edelweiss
de la Excma. Diputación Provincial de Burgos

Revisión nº2

376		
412		414

G. del Aburrimento

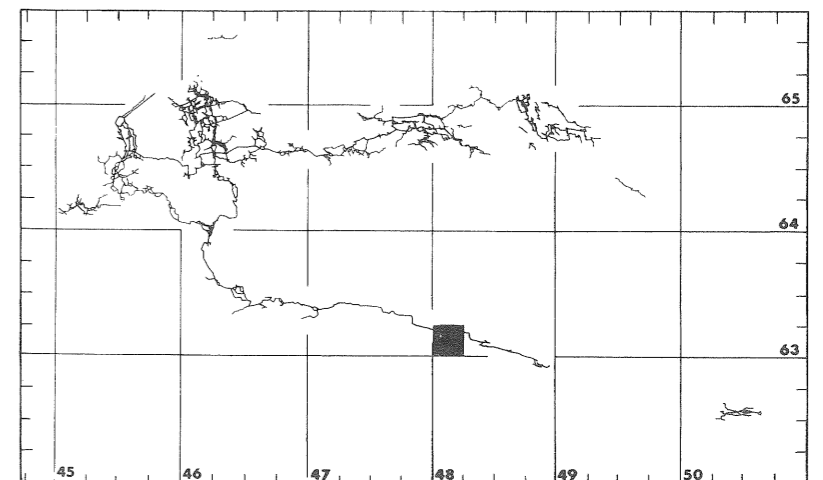


Convergencia de la cuadrícula

$$\omega = 0^{\circ} 28'$$

Declinación magnética

$$\delta = 5^{\circ} 28'$$



COMPLEJO KARSTICO DE OJO GUAREÑA

Cuadrícula
30T VN

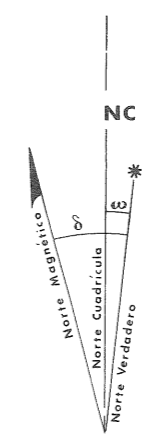
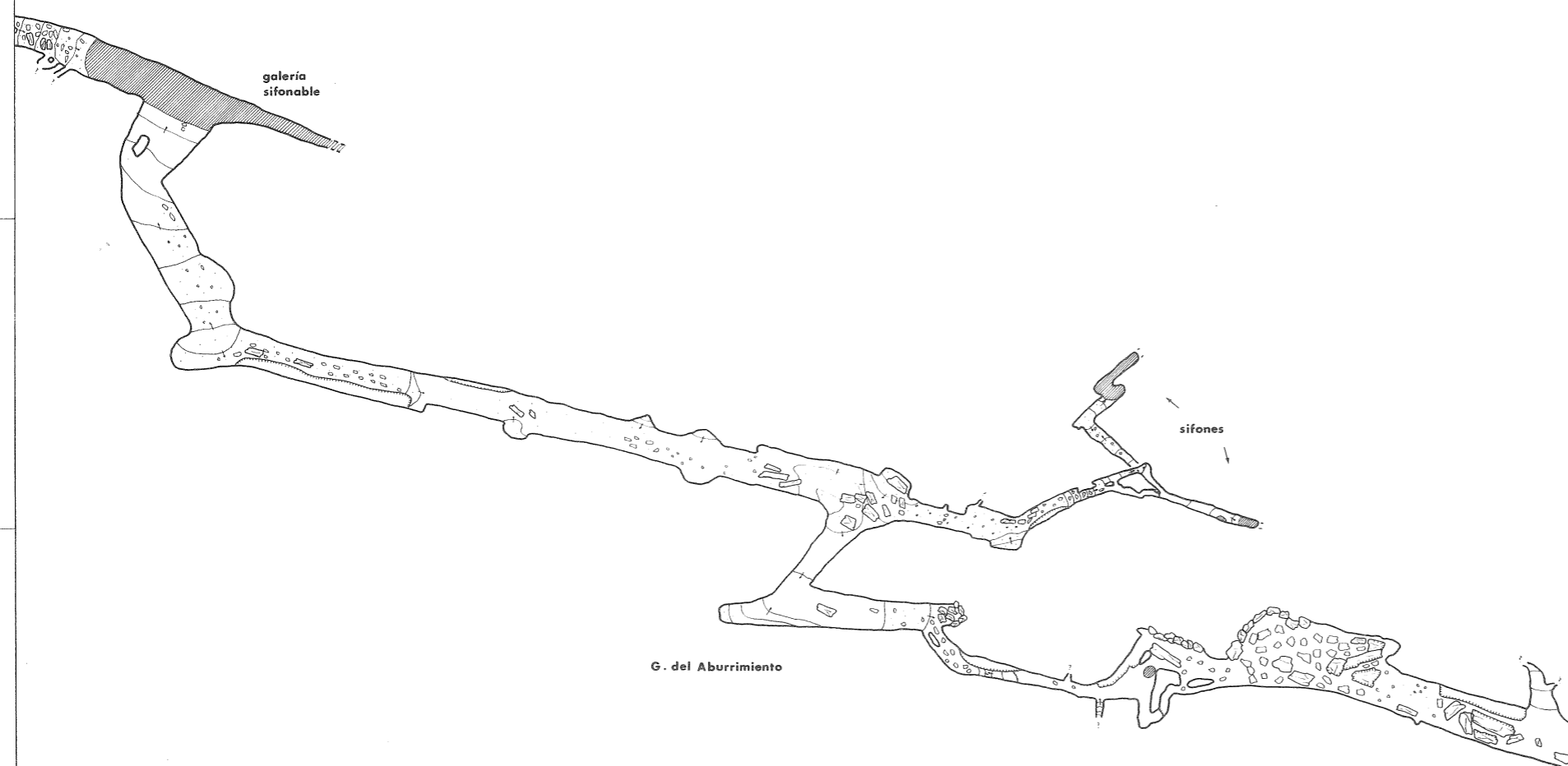
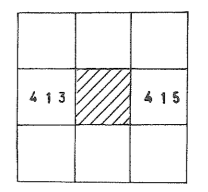
Plano General
Hoja 48 03 B A

Merindad de Sotocueva - Prov. de Burgos

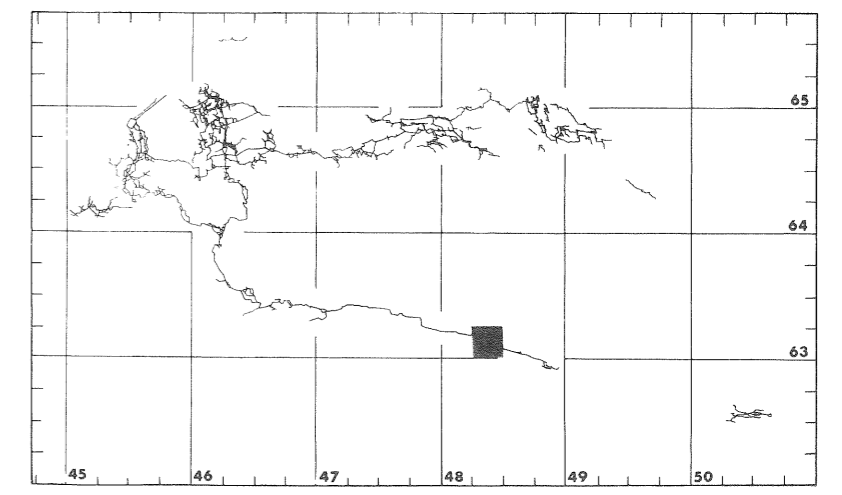
Término de Cornejo

Efectuado por el Grupo Espeleológico Edelweiss
de la Excm. Diputación Provincial de Burgos

Revisión nº 2



Convergencia de la cuadrícula
 $\omega = 0^\circ 28'$
 Declinación magnética
 $\delta = 5^\circ 28'$



COMPLEJO KARSTICO DE OJO GUAREÑA

Cuadrícula
30T VN

Plano General
Hoja 48 03 C A

Merindad de Sotoscueva - Prov. de Burgos

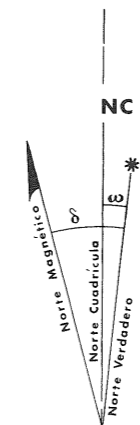
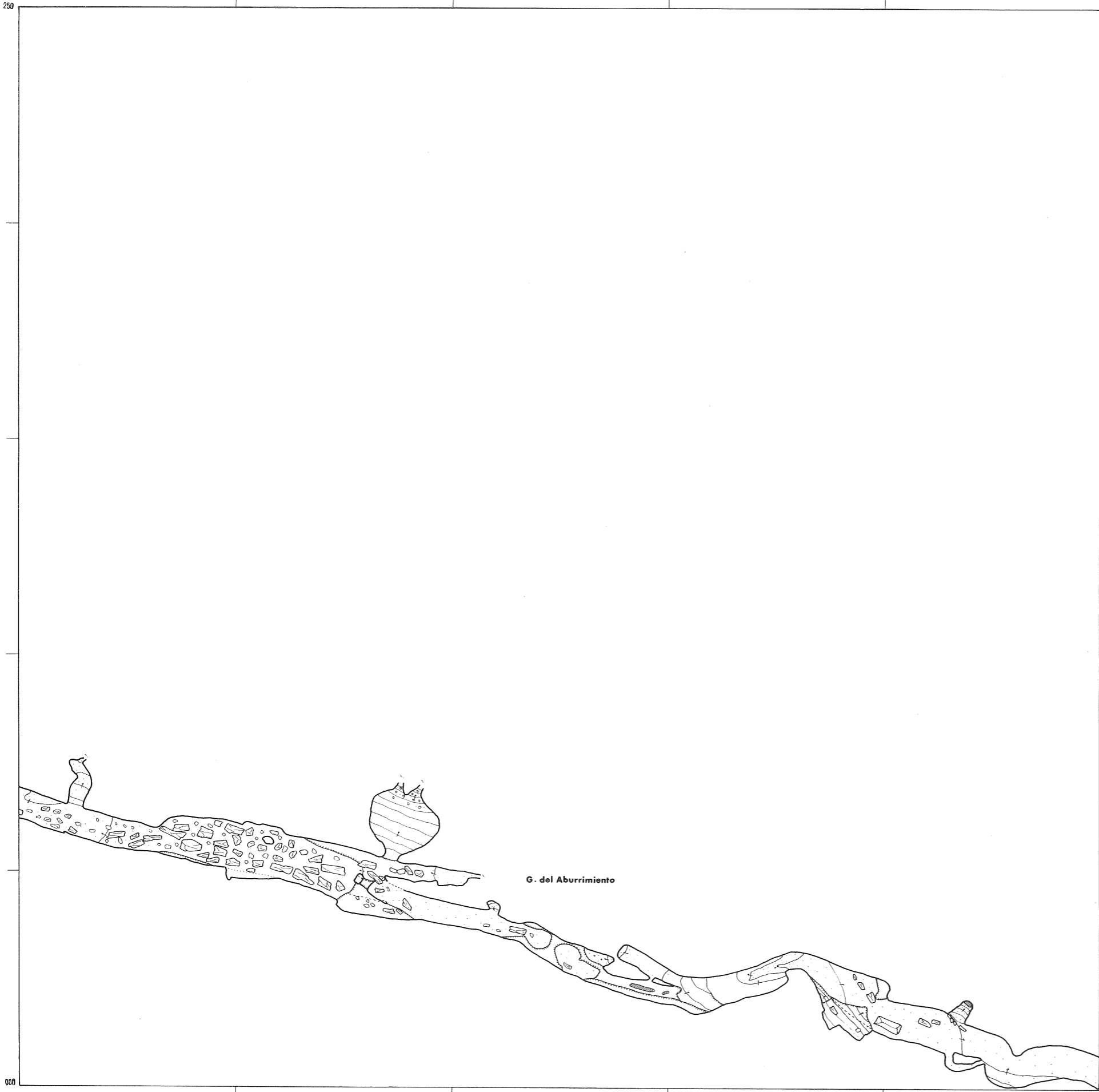
Término de Cornejo

Efectuado por el Grupo Espeleológico Edelweiss

de la Excm. Diputación Provincial de Burgos

Revisión nº 2

414		416
		452

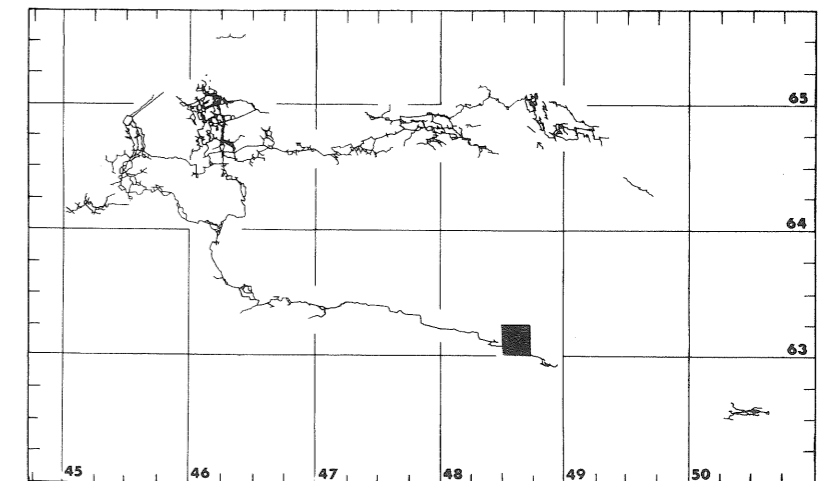


Convergencia de la cuadrícula


$$\omega = 0^{\circ} 28'$$

Declinación magnética

$$\delta = 5^{\circ} 28'$$



4 . 763 . 250



4 . 763 . 000
448. 750

449. 000

COMPLEJO KARSTICO DE OJO GUAREÑA

Cuadrícula
30T VN

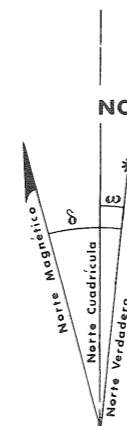
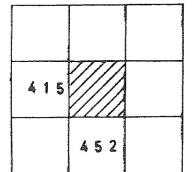
Plano General
Hoja 48 62 D A

Merindad de Sotoscueva - Prov. de Burgos

Término de Cornejo

Efectuado por el Grupo Espeleológico Edelweiss
de la Excma. Diputación Provincial de Burgos

Revisión nº 2

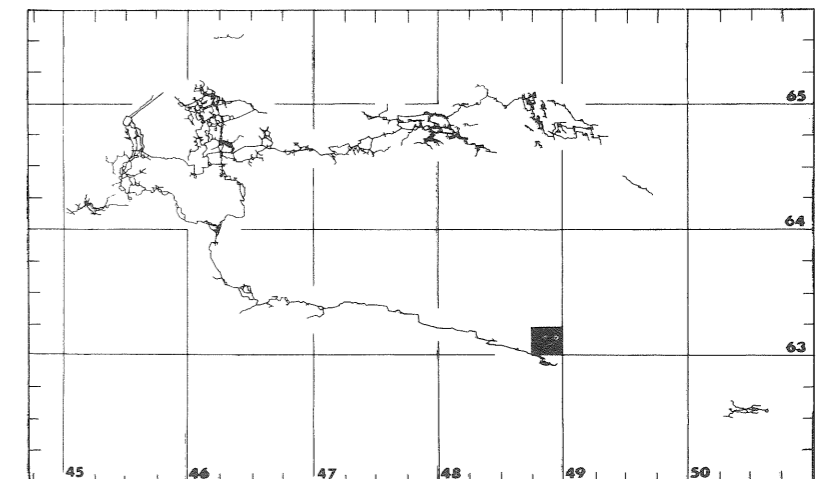


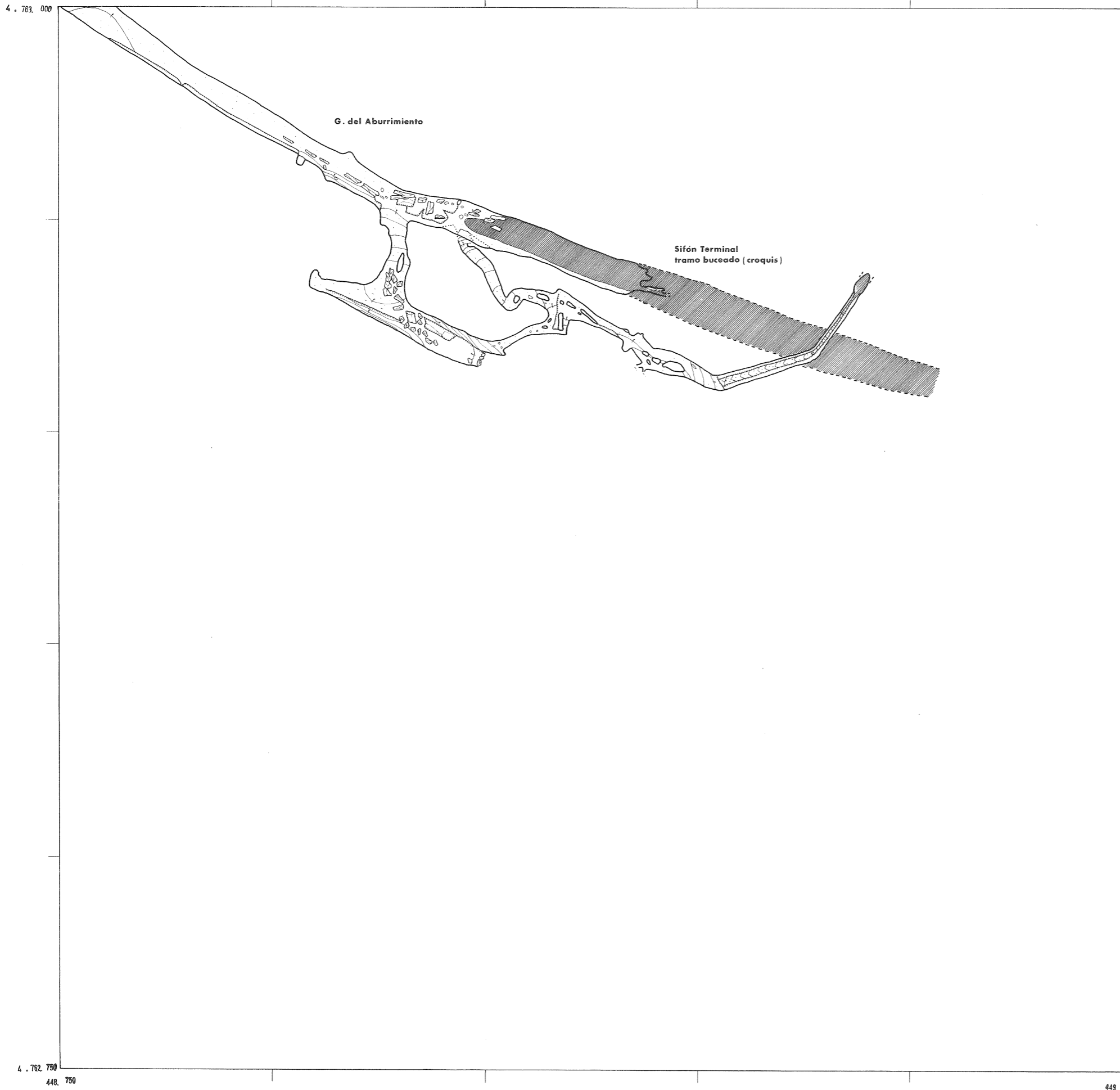
Convergencia de la cuadrícula

$$\omega = 0^{\circ} 28'$$

Declinación magnética

$$\delta = 5^{\circ} 28'$$





COMPLEJO KARSTICO DE OJO GUAREÑA

Cuadrícula
30T VN

Plano General
Hoja 48 82 0 0

Merindad de Sotoscueva - Prov. de Burgos

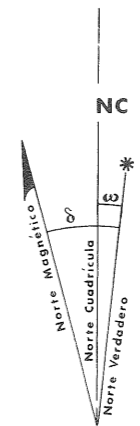
Término de Cornejo

Efectuado por el Grupo Espeleológico Edelweiss

de la Excm. Diputación Provincial de Burgos

Revisión nº 2

415	416	

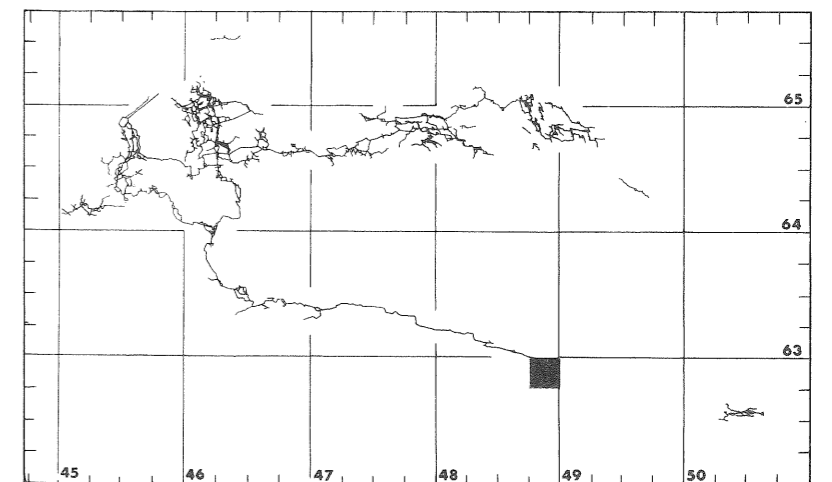


Convergencia de la cuadrícula

$\omega = 0^\circ 28'$

Declinación magnética

$\delta = 5^\circ 28'$



COMPLEJO KARSTICO DE OJO GUAREÑA

Cuadrícula
30T VN

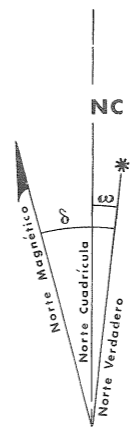
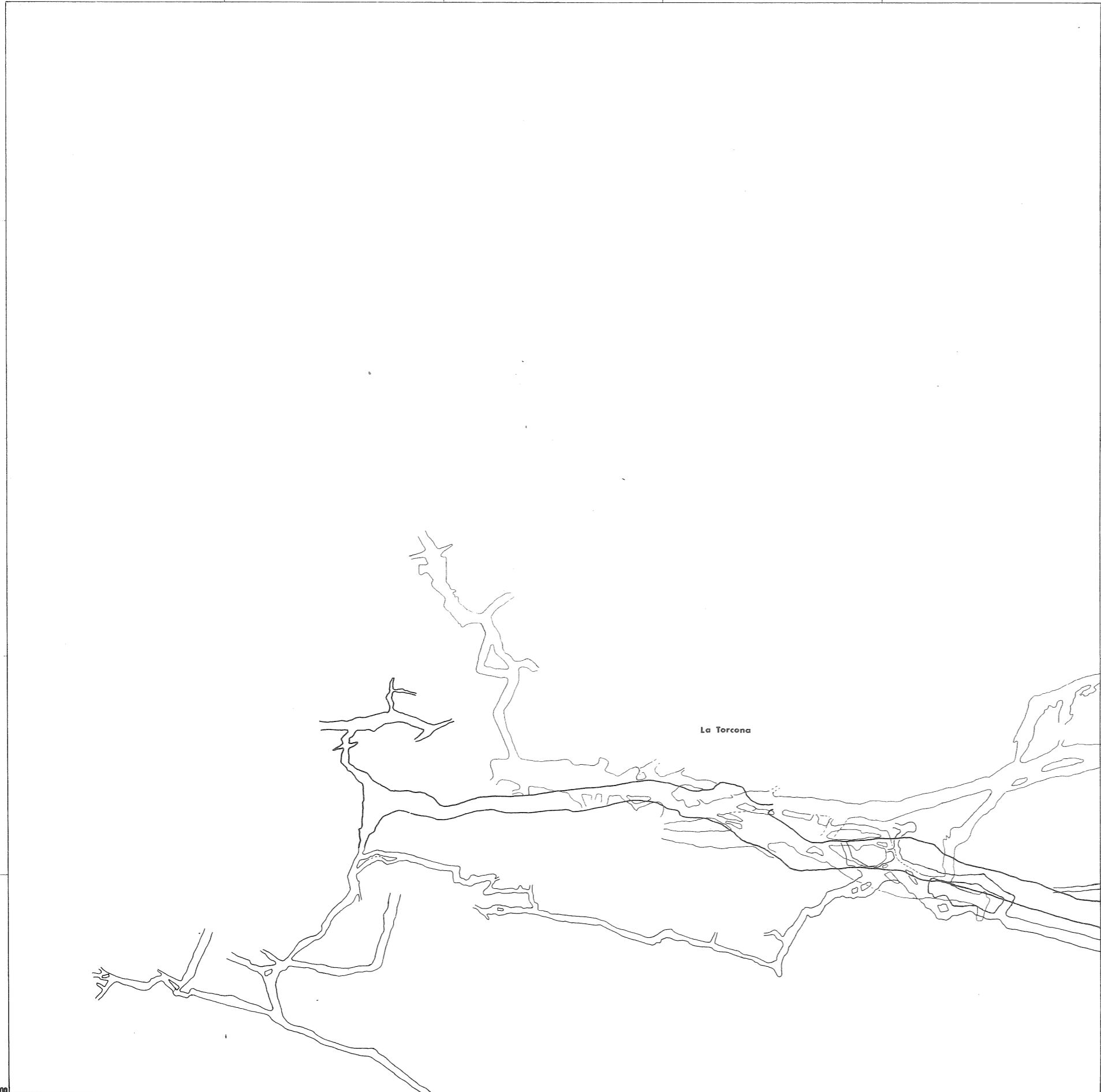
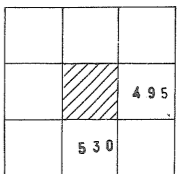
Plano General
Hoja 50 62 B C 0

Merindad de Sotoscueva - Prov. de Burgos

Término de Harnillayuso

Efectuado por el Grupo Espeleológico Edelweiss
de la Excm. Diputación Provincial de Burgos

Revisión nº 2

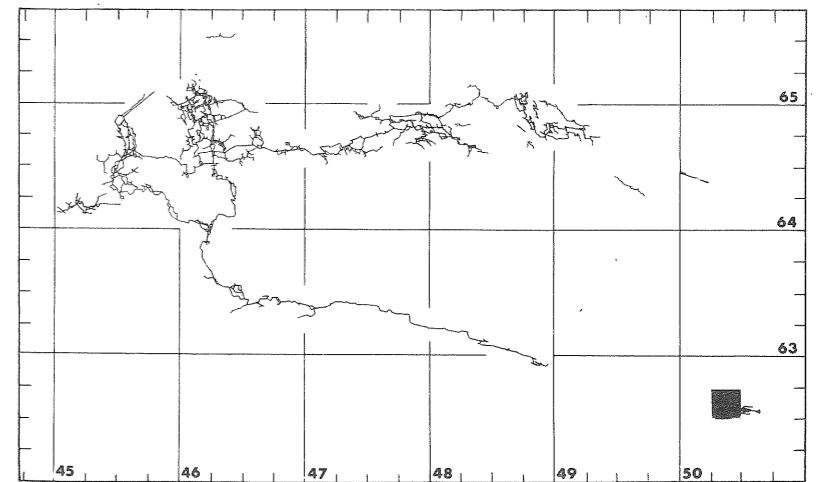


Convergencia de la cuadrícula

$$\omega = 0^{\circ} 28'$$

Declinación magnética

$$\delta = 5^{\circ} 28'$$



4 . 762. 750

COMPLEJO KARSTICO DE OJO GUAREÑA

Cuadrícula
30T VN

Plano General
Hoja

00	02	B	C	1
----	----	---	---	---

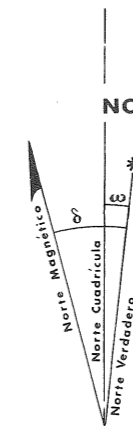
Merindad de Sotoscueva - Prov. de Burgos

Término de Hornillayuso

Efectuado por el Grupo Espeleológico Edelweiss
de la Excm. Diputación Provincial de Burgos

Revisión nº 2

		495
	530	

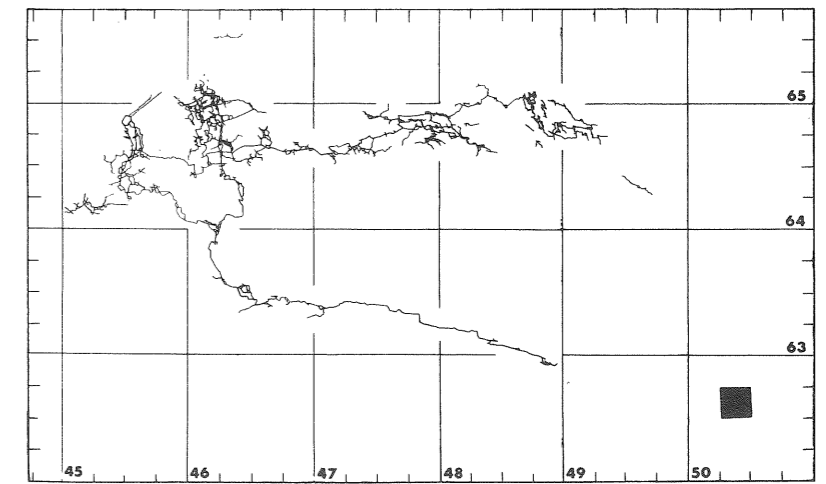
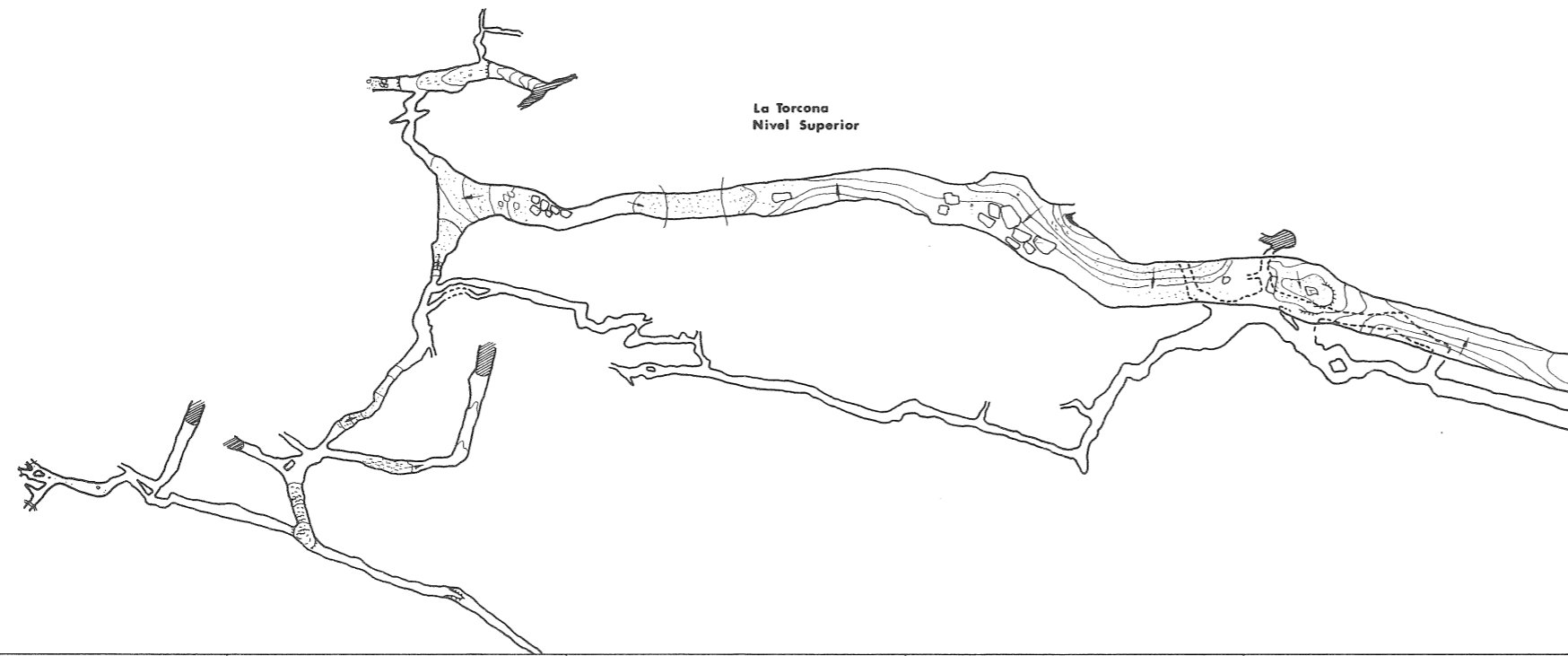


Convergencia de la cuadrícula

$$\omega = 0^{\circ} 28'$$

Declinación magnética

$$\delta = 5^{\circ} 28'$$



4 . 762. 500
450 280

450. 500

4 . 762. 750

COMPLEJO KARSTICO DE OJO GUAREÑA

Cuadrícula
30T VN

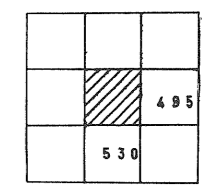
Plano General
Hoja 60 62 B C 2

Merindad de Sotoscueva - Prov. de Burgos

Término de Harnillayuso

Efectuado por el Grupo Espeleológico Edelweiss
de la Excm. Diputación Provincial de Burgos

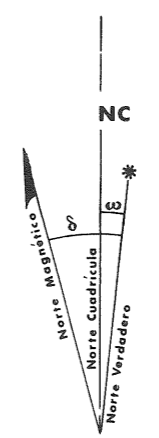
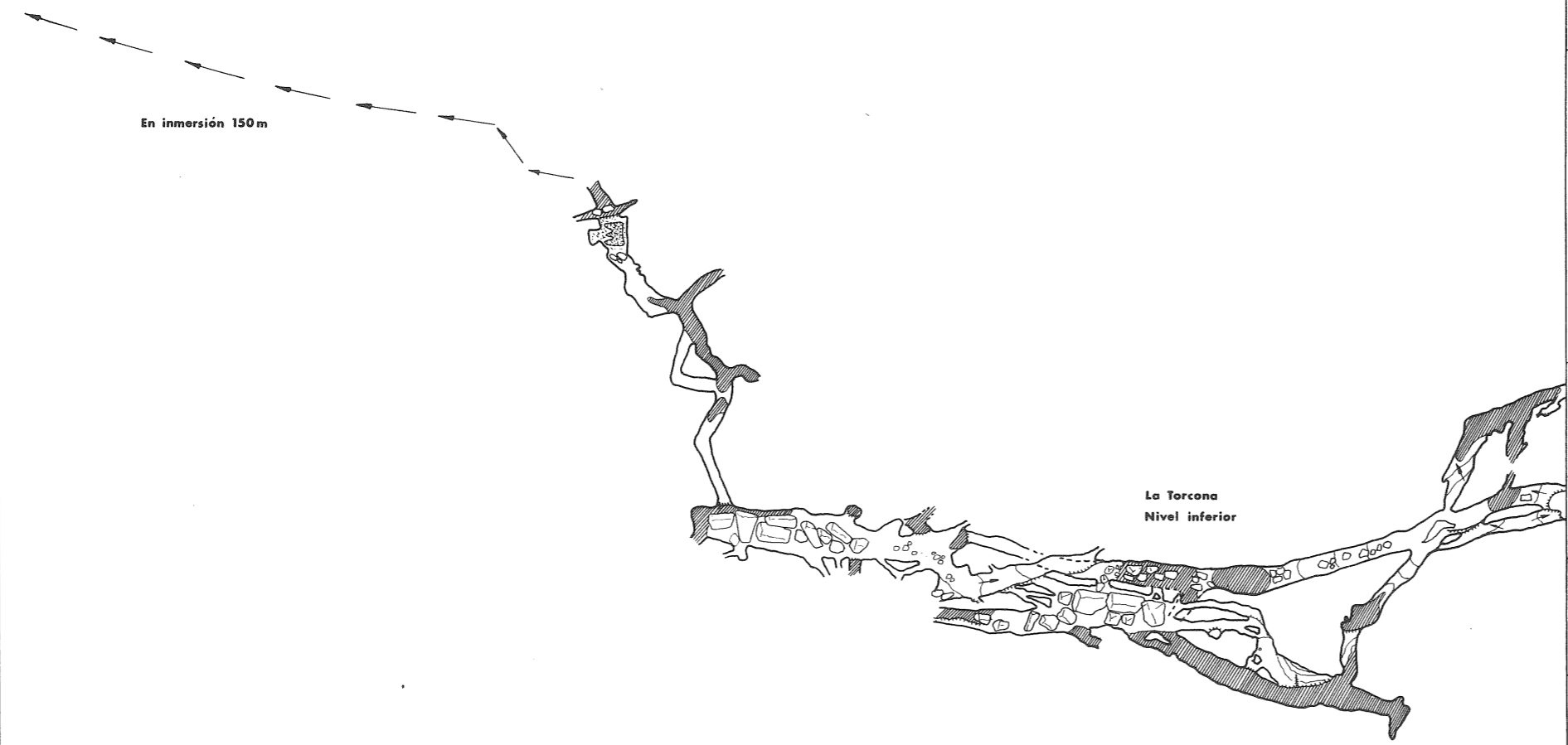
Revisión nº 2



4 . 762. 500

450 200

450 800

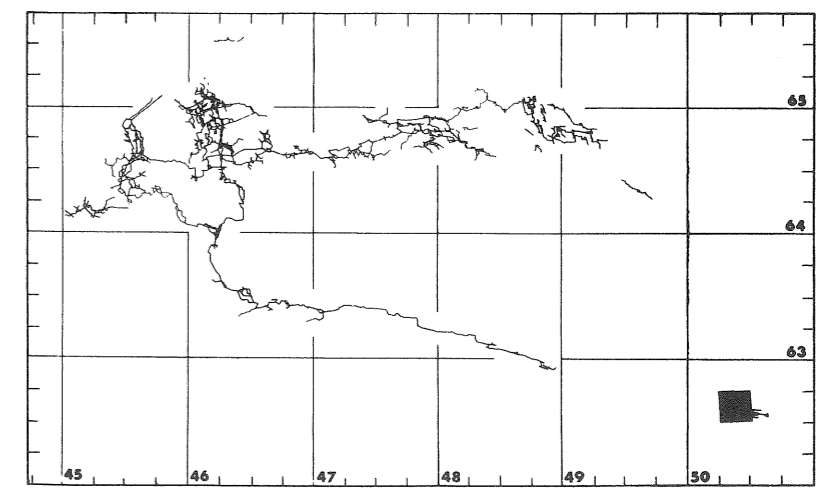


Convergencia de la cuadrícula

$$\omega = 0^{\circ} 28'$$

Declinación magnética

$$\delta = 5^{\circ} 28'$$



4. 762 750

COMPLEJO KARSTICO DE OJO GUAREÑA

Cuadrícula
30T VN

Plano General
Hoja 50 02 C C

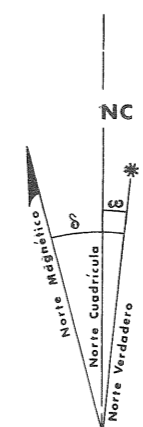
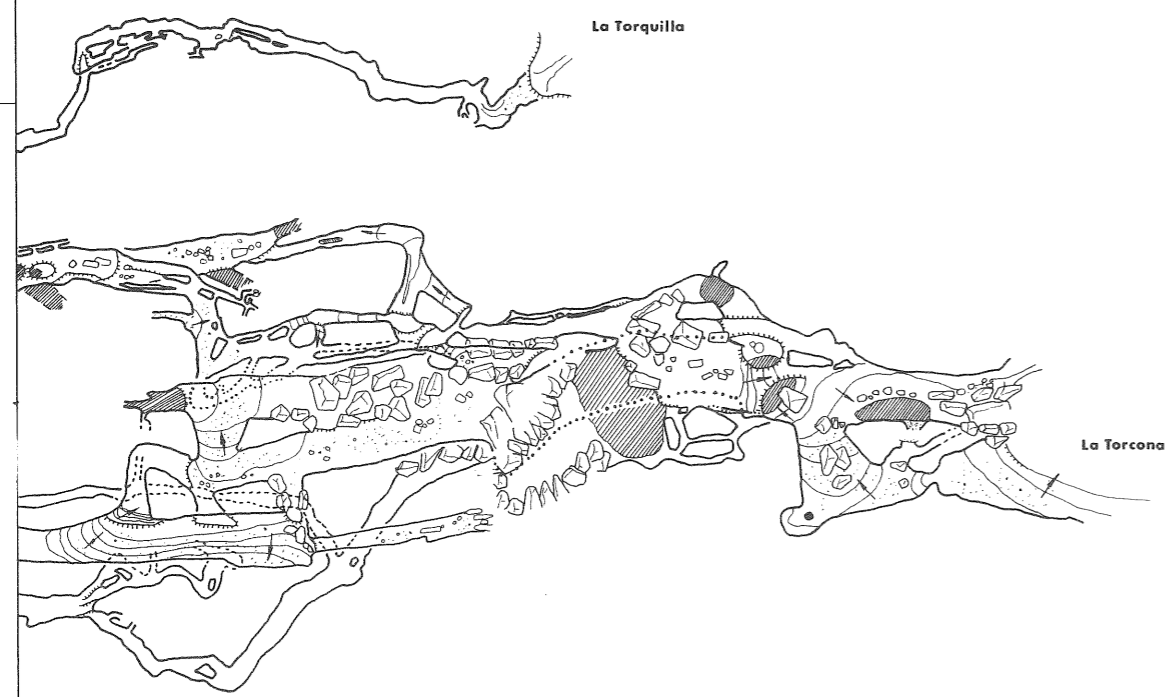
Merindad de Sotoscueva - Prov. de Burgos

Término de Hornillayuso

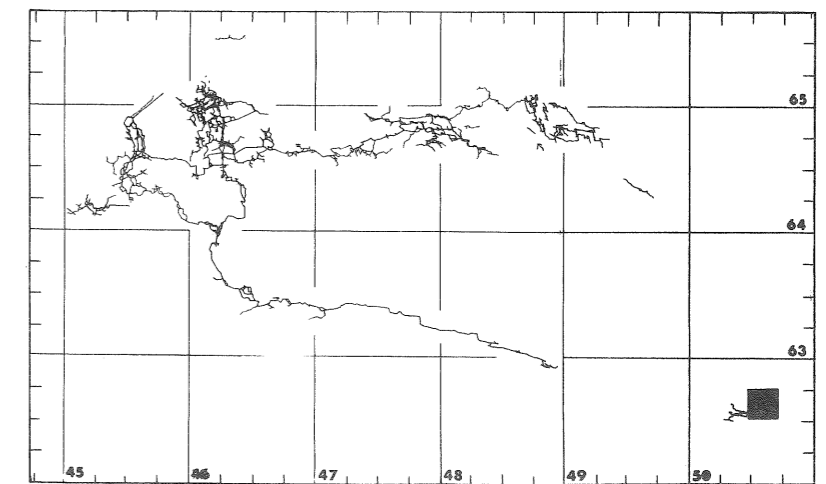
Efectuado por el Grupo Espeleológico Edelweiss
de la Excm. Diputación Provincial de Burgos

Revisión nº 2

494		
530		



Convergencia de la cuadrícula
 $\omega = 0^\circ 28'$
 Declinación magnética
 $\delta = 5^\circ 28'$



4. 762 500
450 500

450. 750

4. 760. 500

La Torcona

COMPLEJO KARSTICO DE OJO GUAREÑA

Cuadrícula
30T VN

Plano General
Hoja 50 62 8 8

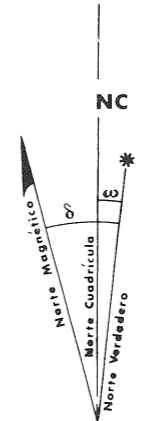
Merindad de Sotocueva - Prov. de Burgos

Término de Hornillayuso

Efectuado por el Grupo Espeleológico Edelweiss
de la Excm. Diputación Provincial de Burgos

Revisión nº 2

	494	495



Convergencia de la cuadrícula

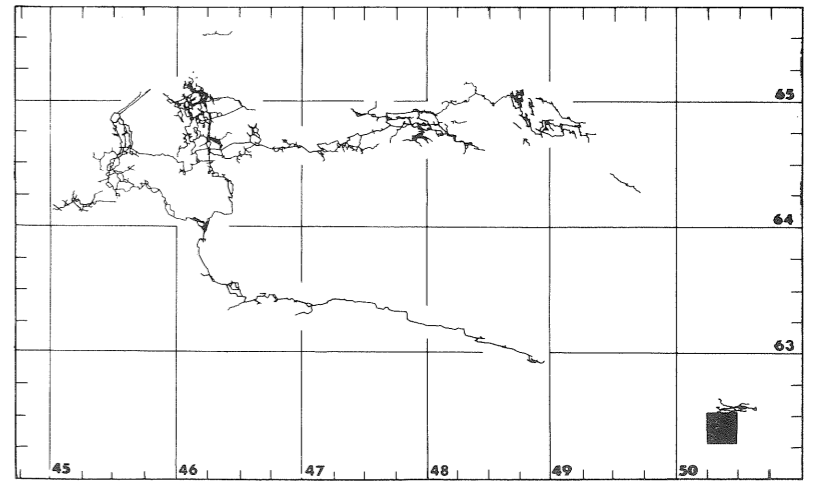
$$\omega = 0^{\circ} 28'$$

Declinación magnética

$$\delta = 5^{\circ} 28'$$

4. 762. 250
450 250

450 500



INDICE DE PERFILES

PROYECCION NORTE-SUR:

Perfil 1: N.º 1 SECTOR DULLA

Perfil 2-3: N.º 2 DEDALO OESTE-SEGUNDA AXIAL
N.º 3 SEGUNDA AXIAL

PROYECCION OESTE-ESTE:


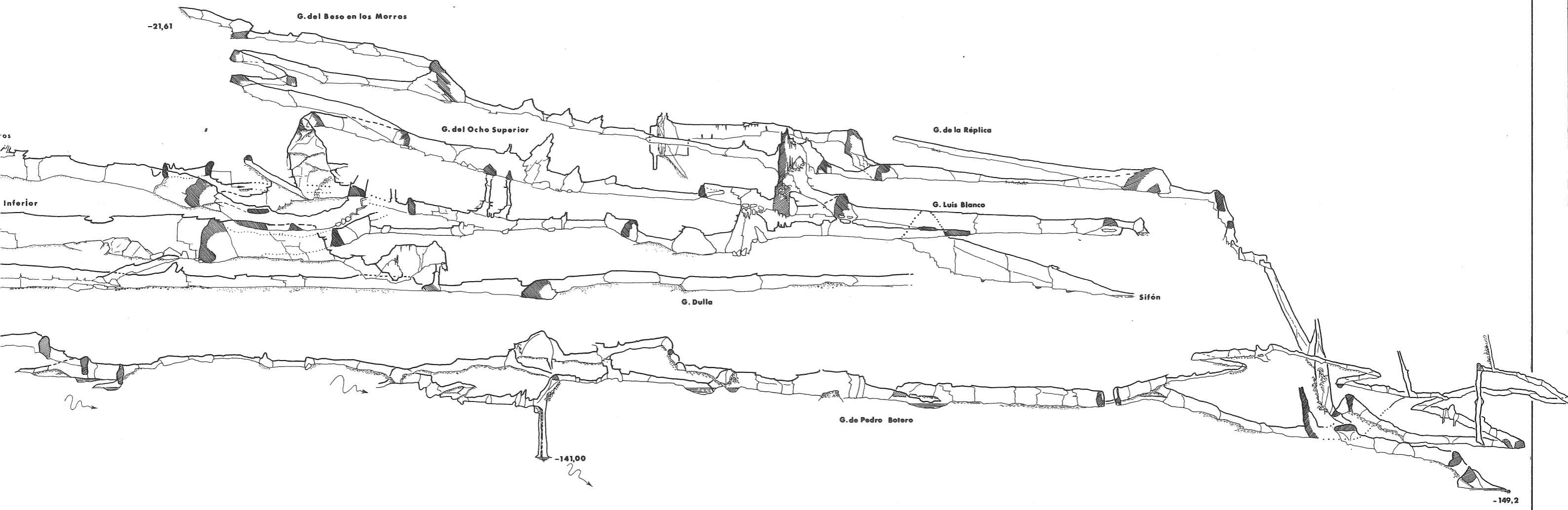
Perfil 4-5-6-7-8-9: N.º 4 SECTOR DULLA
N.º 5 SECTOR DULLA-SEGUNDA AXIAL-DEDALO OESTE-SECTOR CENTRAL
N.º 6 SECTOR CENTRAL
N.º 7 SECTOR CENTRAL-SECTOR ESTE HUESOS
N.º 8 SECTOR ESTE HUESOS-SECTOR ESTE TREMA-SECTOR ORICEDO
N.º 9 SECTOR ORICEDO

Perfil 10-11-12-13: N.º 10 SEGUNDA AXIAL
N.º 11 SEGUNDA AXIAL
N.º 12 SEGUNDA AXIAL
N.º 13 SEGUNDA AXIAL-SECTOR RESURGENCIA

Complejo Kárstico de Ojo Guareña
Merindad de Sotocueva
Burgos

± 0



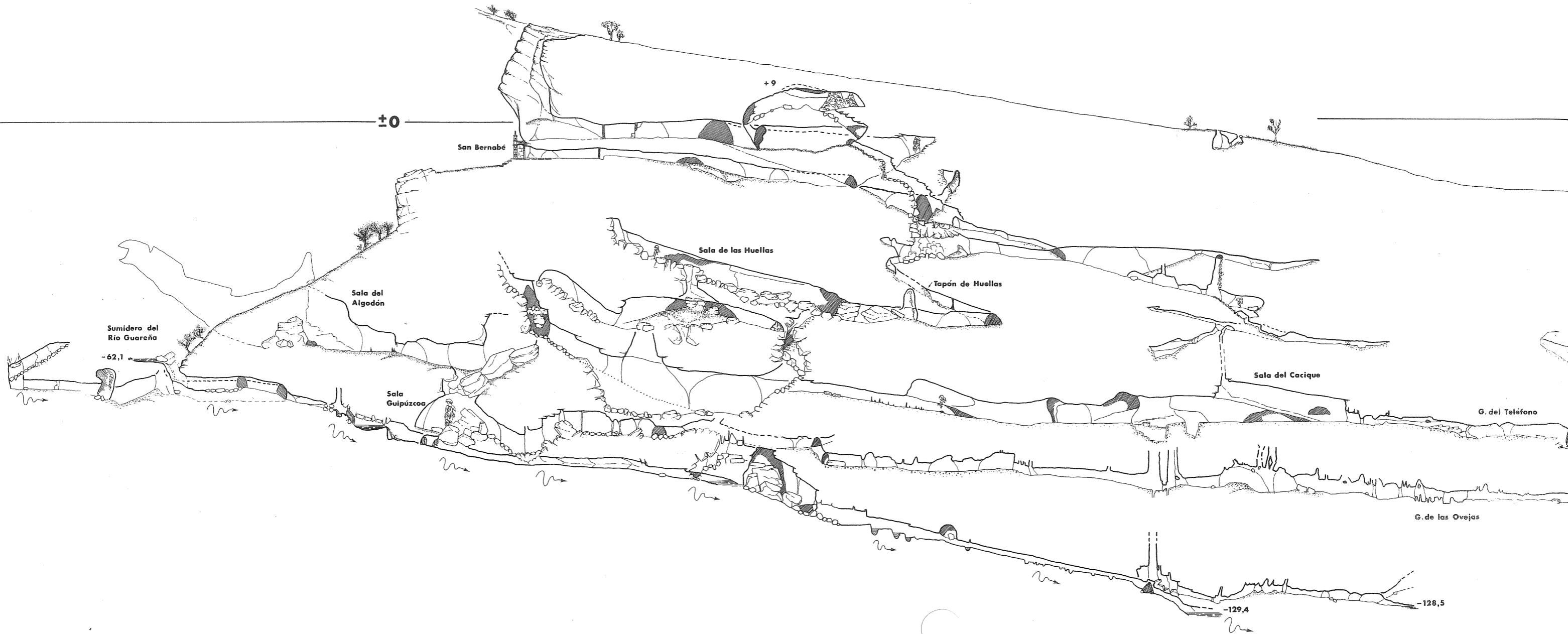


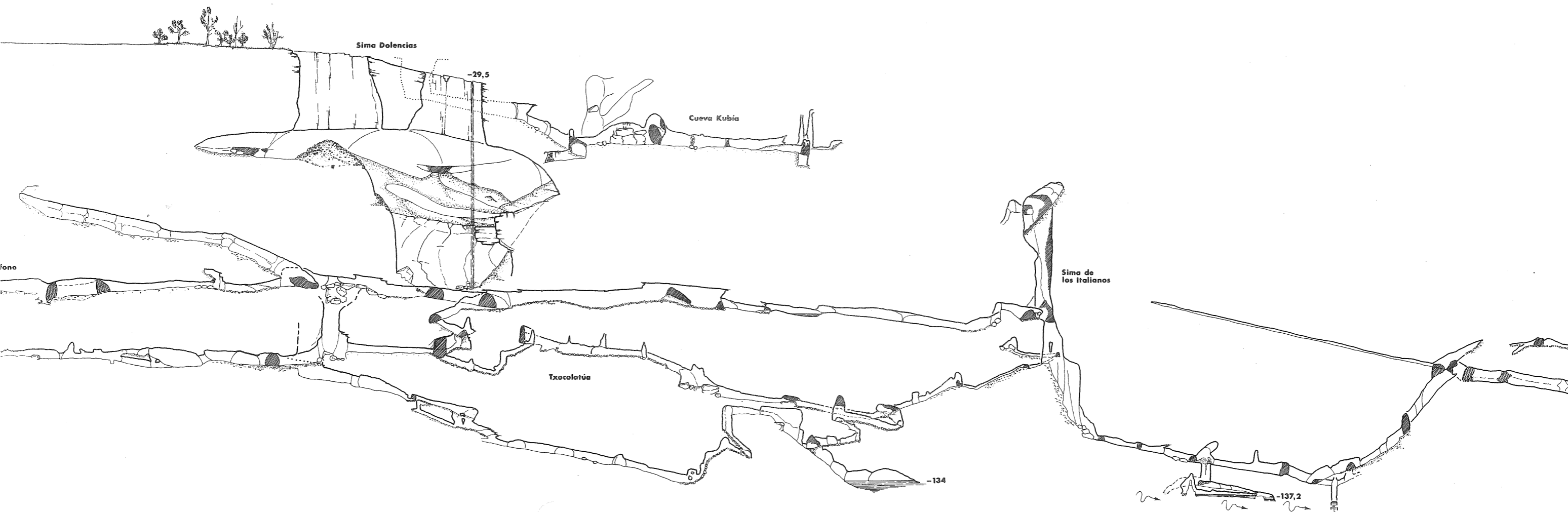
G. E. Edelweiss

Complejo Kárstico de Ojo Guareña

Merindad de Sotoscueva

Burgos

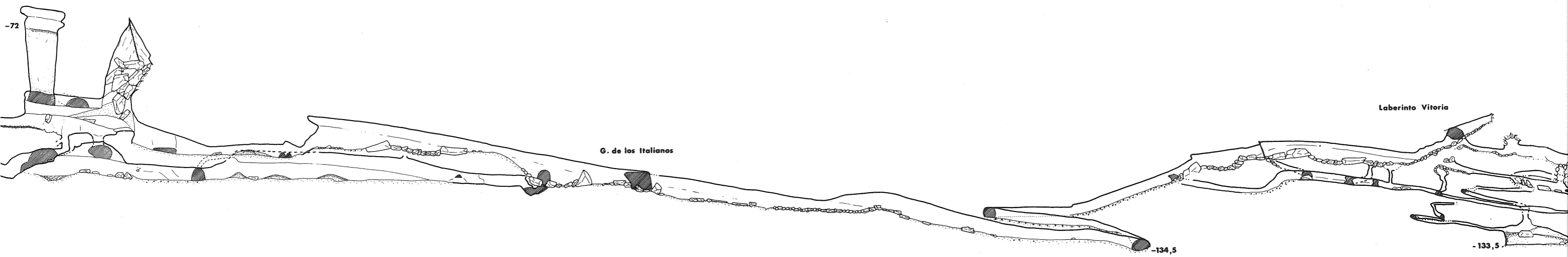


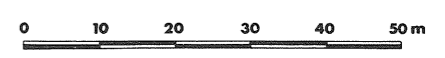



G. E. Edelweiss

Complejo Kárstico de Ojo Guareña
Merindad de Sotoscueva
Burgos

± 0



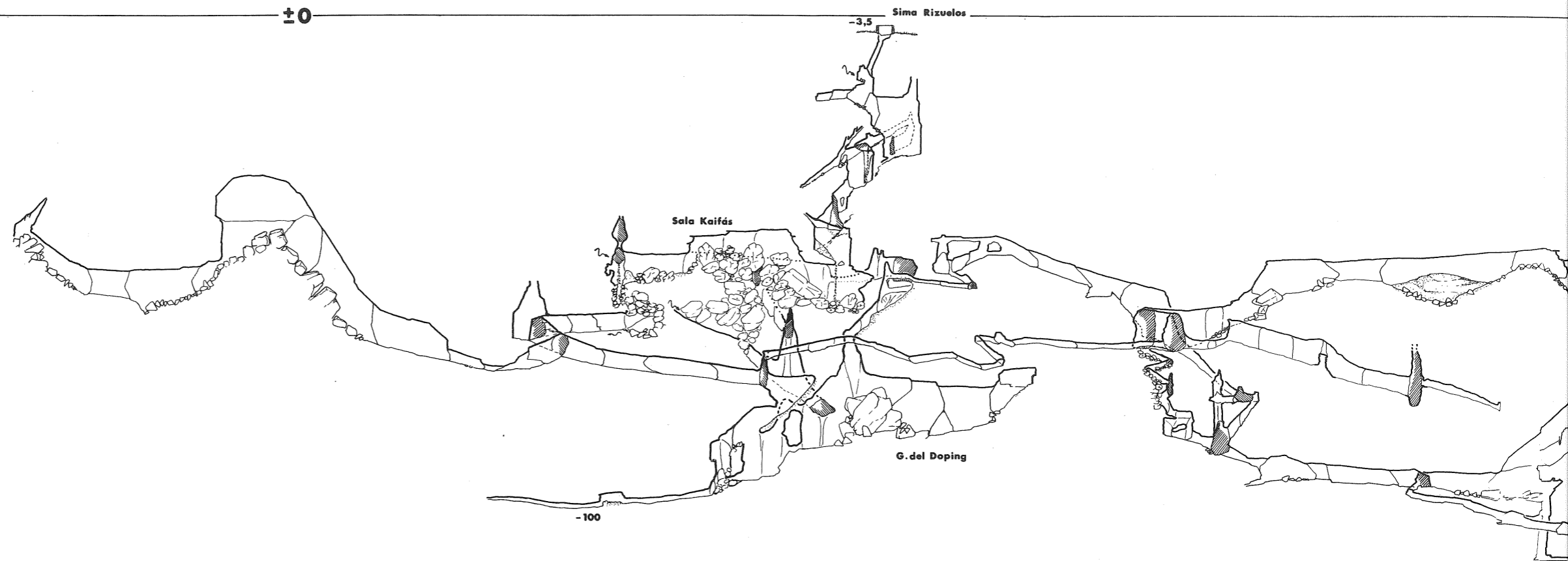


G. E. Edelweiss

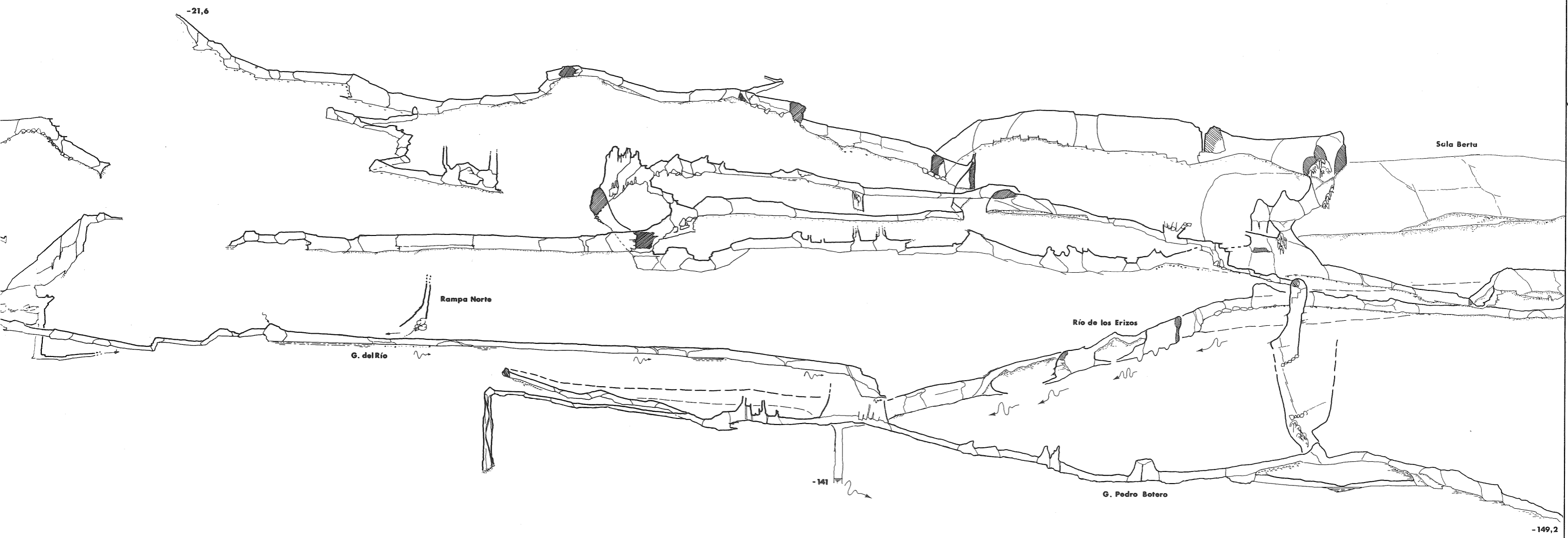
Complejo Kárstico de Ojo Guareña

Merindad de Sotocueva

Burgos



Proyección W-E



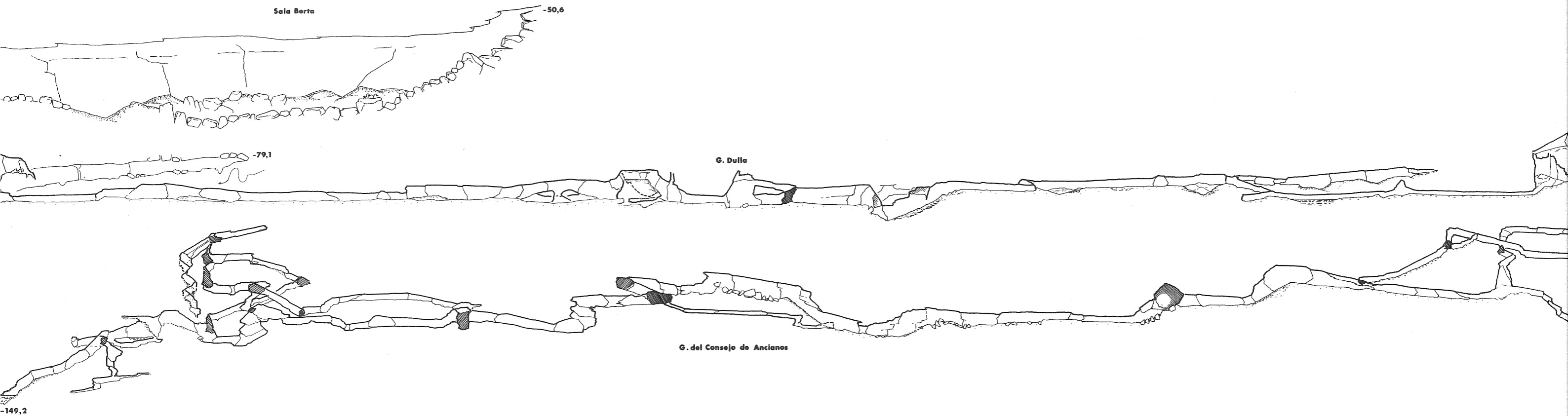
G. E. Edelweiss


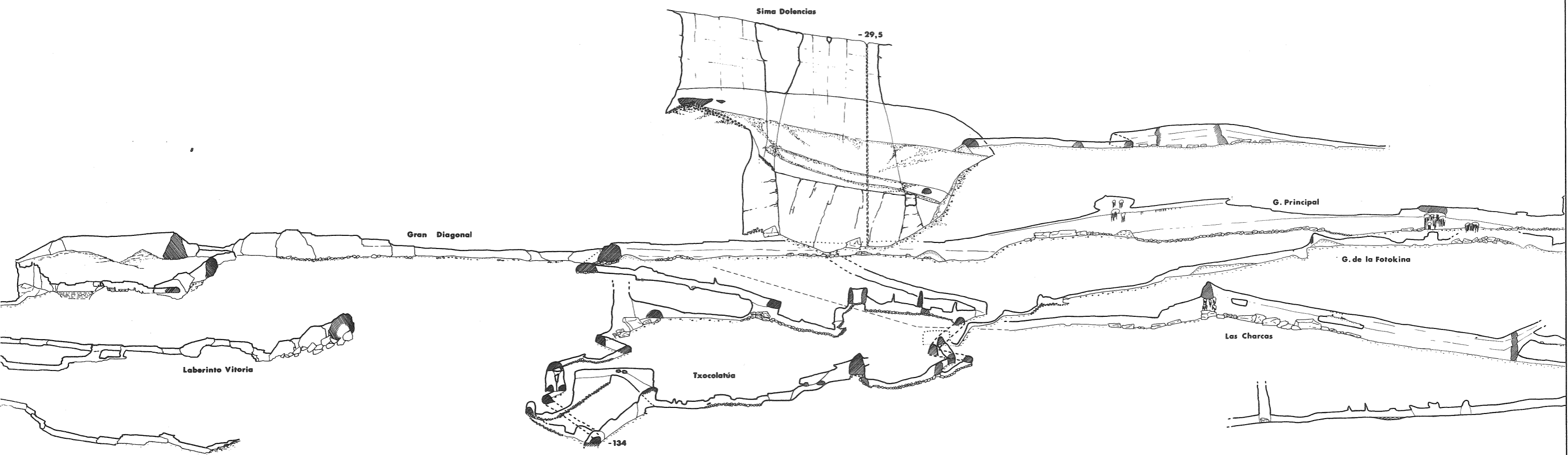
Complejo Kárstico de Ojo Guareña

Merindad de Sotoscueva

Burgos

± 0





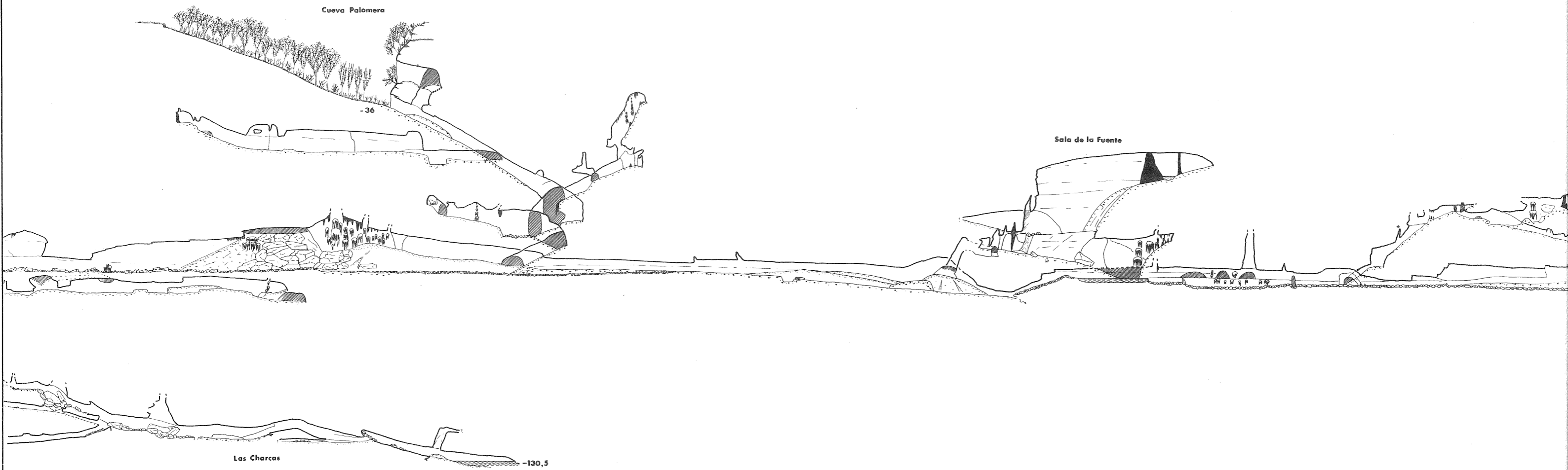
G. E. Edelweiss

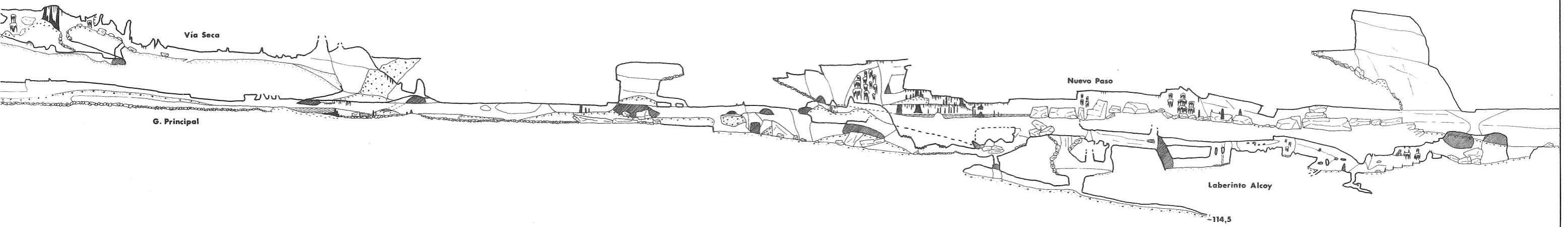
Complejo Kárstico de Ojo Guareña

Merindad de Sotocueva

Burgos

± 0





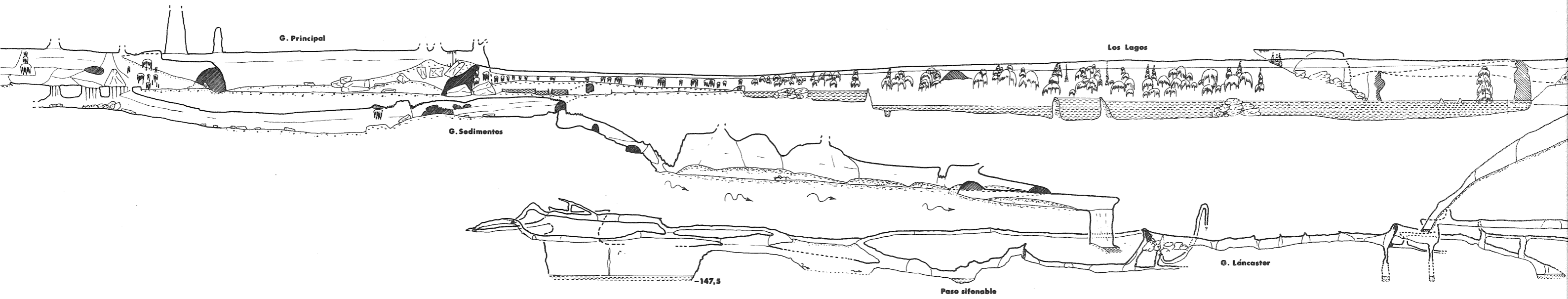
G. E. Edelweiss

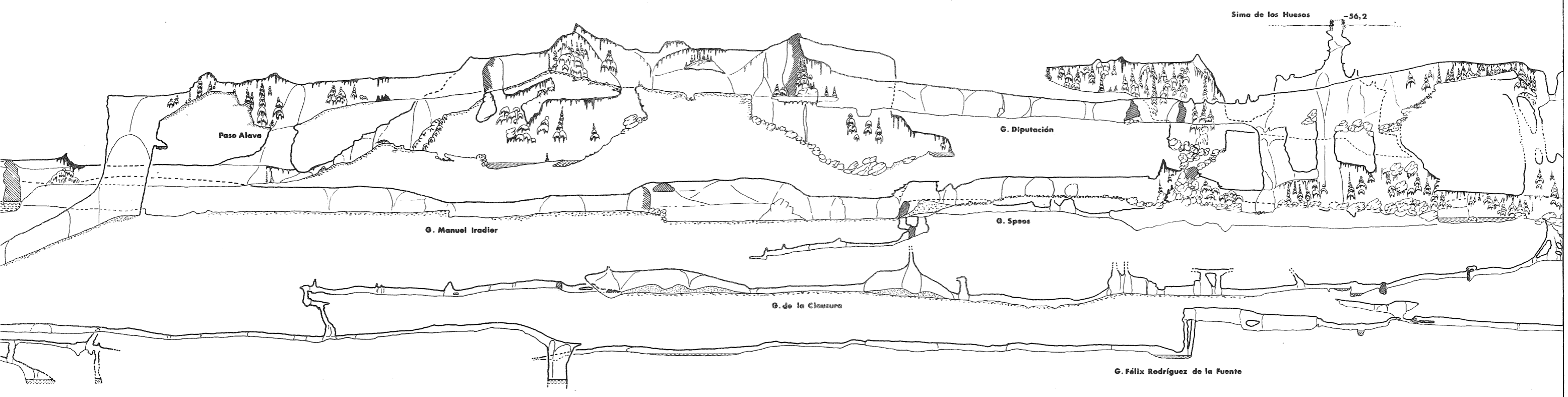
Complejo Kárstico de Ojo Guareña

Merindad de Sotoscueva

Burgos

±0





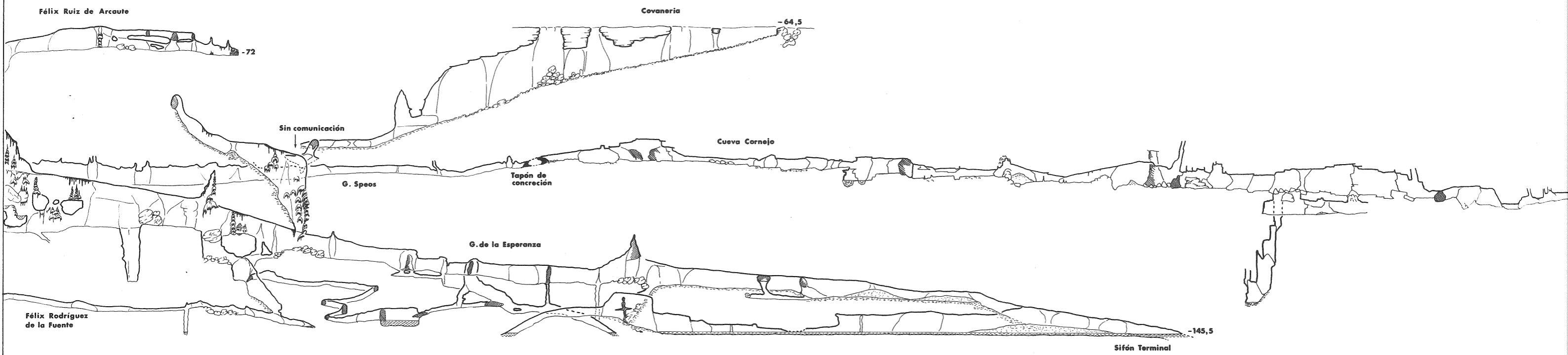
G. E. Edelweiss

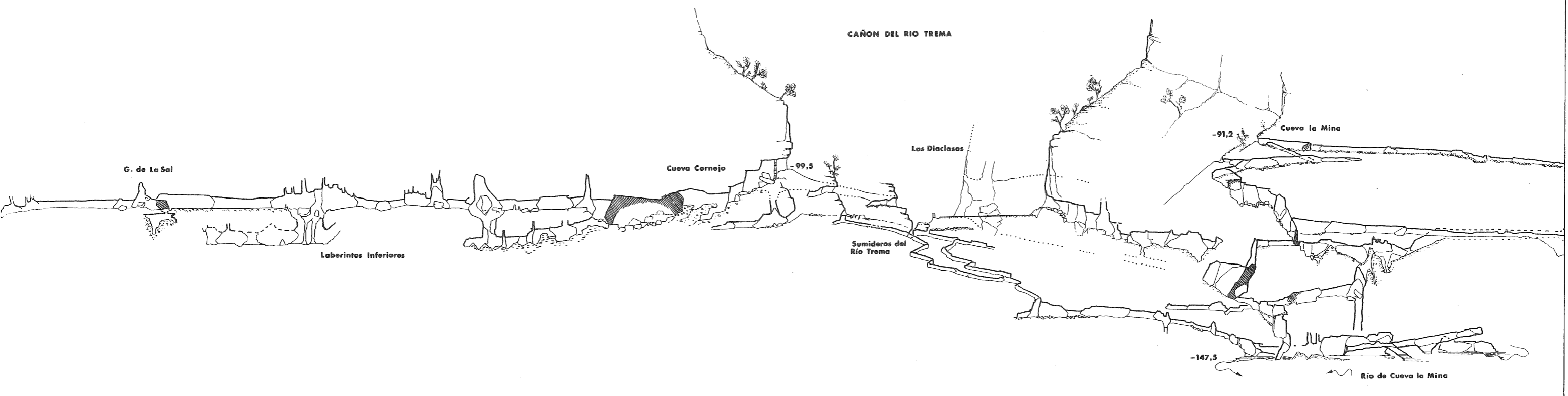
Complejo Kárstico de Ojo Guareña

Merindad de Sotoscueva

Burgos

± 0

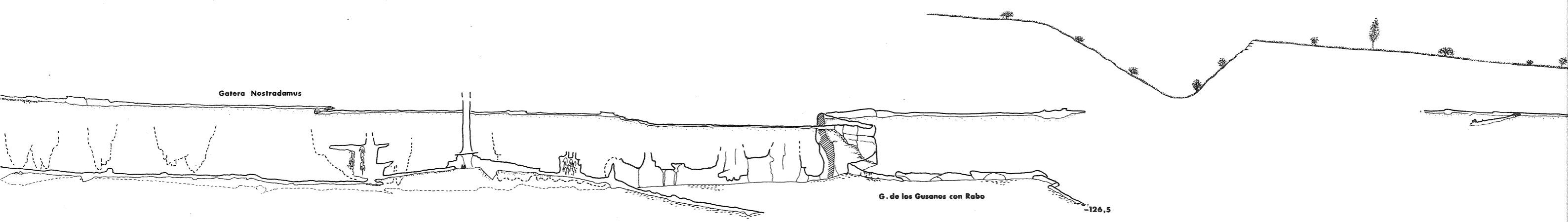



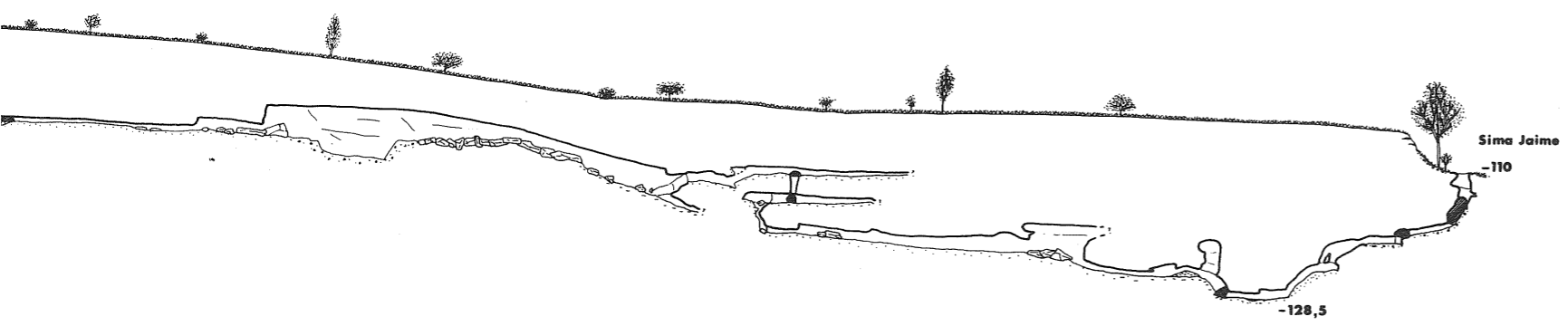


G. E. Edelweiss

Complejo Kárstico de Ojo Guareña
Merindad de Sotoscueva
Burgos

±0





G. E. Edelweiss

Complejo Kárstico de Ojo Guareña

Merindad de Sotoscueva

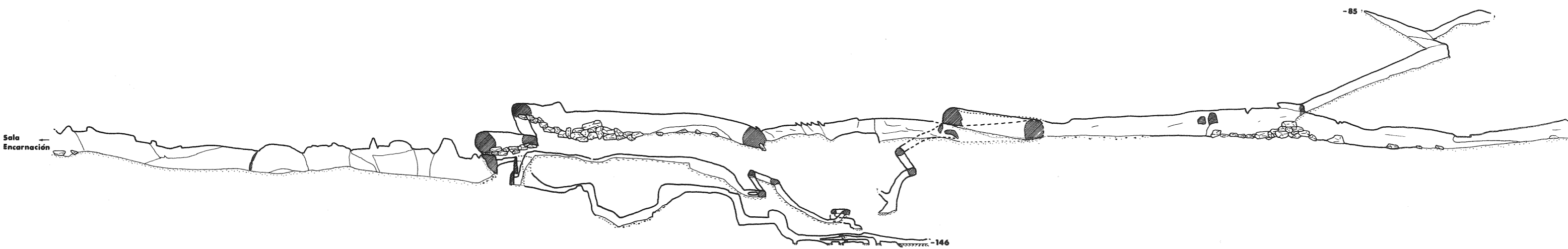
Burgos

± 0

-85

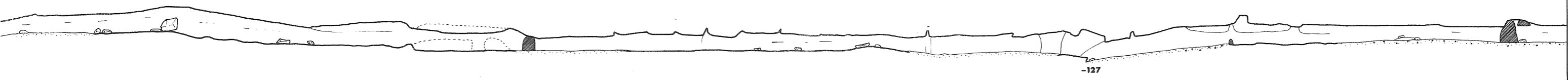
-146

Sala
Encarnación




Proyección W-E

G. del Aburrimento



-127



G. E. Edelweiss


Complejo Kárstico de Ojo Guareña

Merindad de Sotocueva

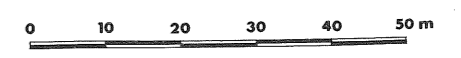
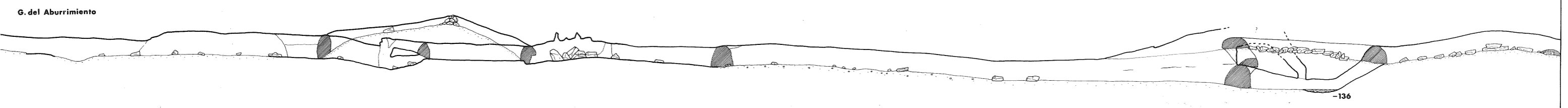
Burgos

± 0

G. de



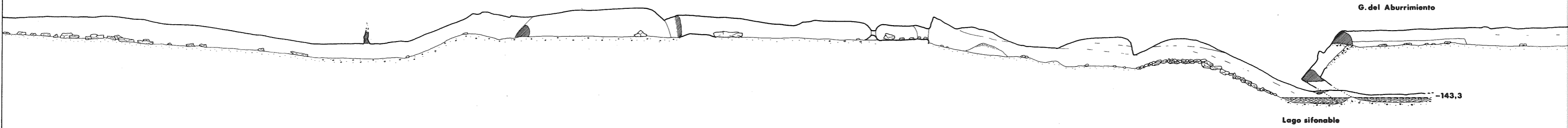
Proyección W-E



G. E. Edelweiss

Complejo Kárstico de Ojo Guareña
Merindad de Sotoscueva
Burgos

± 0


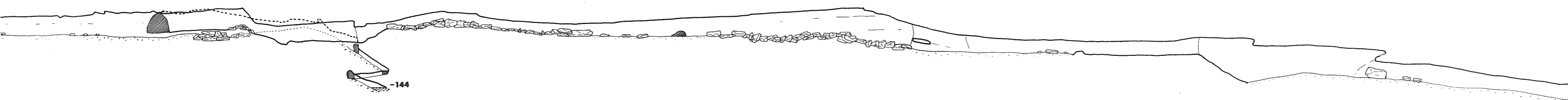


G. del Aburrimento

-143,3

Lago sifonable

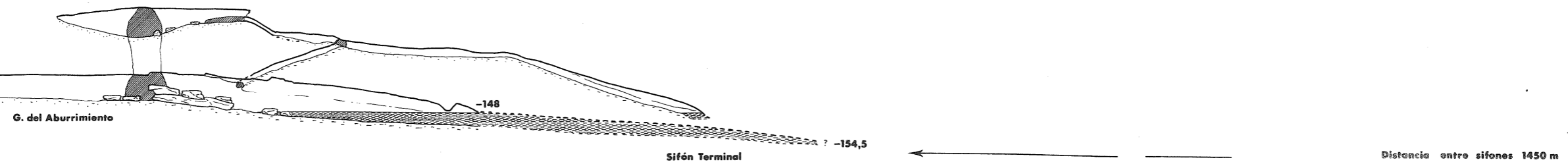
Proyección W-E



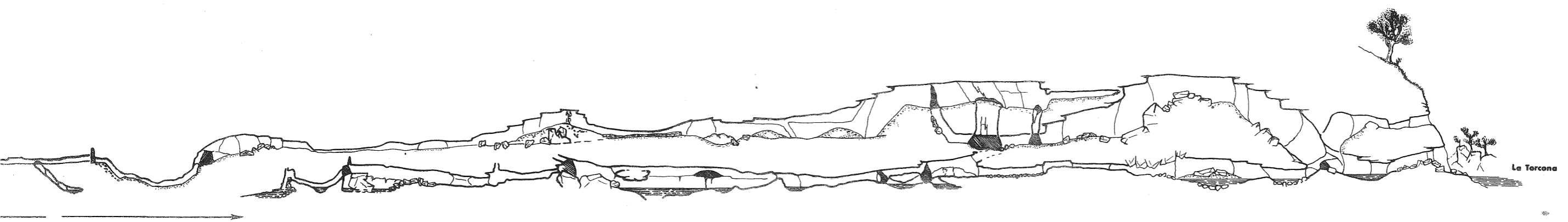
G. E. Edelweiss

Complejo Kárstico de Ojo Guareña
Merindad de Sotoscueva
Burgos

± 0



Proyección W-E



La Tercona



G. E. Edelweiss



PUBLICACIONES DE LA EXCMA. DIPUTACION PROVINCIAL DE BURGOS