

Base de Datos



Este catálogo incorpora cuevas y simas naturales, artificiales, sumideros y surgencias kársticas, cuevas arqueológicas y puntos de interés relevantes. Disponemos de más de 3000 registros que serán añadidos cuando la información se encuentre debidamente verificada y contrastada. Acceso a la información general sobre la BD.

- Estructura de la Base de Datos
- Cavidades de Burgos. Base de Datos. Google Maps
- Contacto Coordinador Base de Datos
- Iberpix. Navegador Cartográfico IGN

Mensaje

Filters cleared



Catálogo de Cuevas de Burgos

☰ Agrupar por ▾ ↻ Limpiar 🔍 Búsqueda avanzada













Todos
















Alguno de los términos ▾

id	Nombre Caverna	Localidad	Municipio	Desarrollo	Desnivel	Coord. UTM 30T	
▼ Abajas(2)							
1617	Fuentona de Abajas	Abajas	Abajas			451766 4719594 852	<input type="button" value="Q"/>
1619	Cueva del Raposo	Abajas	Abajas	15	2	451731 4719647 891	<input type="button" value="Q"/>
▼ Aguas Cándidas(4)							
1199	Cueva de la Tobera	Aguas Cándidas	Aguas Cándidas	37	-1	458839 4729588 731	<input type="button" value="Q"/>
1200	Cueva de los Moros	Río Quintanilla	Aguas Cándidas	13		458373 4730134 767	<input type="button" value="Q"/>
2277	Cuevas de Santa Cruz	Aguas Cándidas	Aguas Cándidas			458555 4729540 779	<input type="button" value="Q"/>
2278	Las Fuentes	Aguas Cándidas	Aguas Cándidas			458599 4729554 769	<input type="button" value="Q"/>
▼ Alfoz de Bricia(5)							
281	Cueva del Aguanal	Barrio de Bricia	Alfoz de Bricia	2000	-100	432530 4750380 967	<input type="button" value="Q"/>
1202	Cueva de La Vieja	Presillas	Alfoz de Bricia			428560 4745205 790	<input type="button" value="Q"/>
1203	Cueva de San Miguel	Presillas	Alfoz de Bricia			428560 4745196 790	<input type="button" value="Q"/>
1204	Cuevas de la Fuente	Presillas	Alfoz de Bricia			428072 4744965 758	<input type="button" value="Q"/>
1962	Cueva del Cuerno	Barrio de Bricia	Alfoz de Bricia	82		432492 4750337 976	<input type="button" value="Q"/>
▼ Ameyugo(2)							
1211	Cueva Vallejera	Ameyugo	Ameyugo	309	-27/+7	494674 472118 804	<input type="button" value="Q"/>














id	Nombre Caverna	Localidad	Municipio	Desarrollo	Desnivel	Coord. UTM 30T	
2166	Cueva Vallejera II	Ameyugo	Ameyugo	7		494315 4721543 607	<input type="button" value="Q"/>
▼ Amurrio (Álava)(1)							
353	Goba Haundi. Sistema de Pozalagua	Tertanga	Amurrio (Álava)	13036	-201	496581 4757426 638	<input type="button" value="Q"/>
▼ Amurrio (Alava)(15)							
451	Cueva de Avellanos I-II	Delica	Amurrio (Alava)	34		500167 4755637 750	<input type="button" value="Q"/>
502	Cueva del Gato	Délica	Amurrio (Alava)	62	-23	501353 4755359 410	<input type="button" value="Q"/>
509	Cueva del Mirador	Delica	Amurrio (Alava)	9		501567 4754274 609	<input type="button" value="Q"/>
532	Cueva del Pastor	Délica	Amurrio (Alava)	60	-22	498387 4755789 900	<input type="button" value="Q"/>
537	Sima del Pinar de Artegui	Délica	Amurrio (Alava)	7	-7	501198 4755663 405	<input type="button" value="Q"/>
548	Cueva de Santa Agueda I	Delica	Amurrio (Alava)	80	+9/-11	500862 4756014 465	<input type="button" value="Q"/>
549	Cueva de Santa Agueda II	Delica	Amurrio (Alava)	156	-35	500927 4756444 459	<input type="button" value="Q"/>
557	Surgencia de Tortatela	Délica	Amurrio (Alava)			500374 4755568 700	<input type="button" value="Q"/>
558	Cueva Yurrita	Délica	Amurrio (Alava)	32	-3	501412 4753864 819	<input type="button" value="Q"/>
569	Cueva del Frailón	Tertanga	Amurrio (Alava)	250	-10	496639 4757804 605	<input type="button" value="Q"/>
619	Goba Txiki	Tertanga	Amurrio (Alava)	530	56	496573 4757667 595	<input type="button" value="Q"/>
















id	Nombre Caverna	Localidad	Municipio	Desarrollo	Desnivel	Coord. UTM 30T	
2262	Surgencia del Arroyo de Tertanga	Tertanga	Amurrio (Alava)			497580 4757910 370	<input type="text" value="Q"/>
2266	Cueva del Transformador	Tertanga	Amurrio (Alava)	17		496410 4757815 750	<input type="text" value="Q"/>
2267	Cueva de Cuadra Cilonga	Tertanga	Amurrio (Alava)	9		497200 4758300 525	<input type="text" value="Q"/>
2269	Grieta del Cortado	Tertanga	Amurrio (Alava)	7	-7	496910 4757260 870	<input type="text" value="Q"/>
▼ Amurrio (Alava) - Berberana(1)							
531	Surgencia de Ojo Lezea	Délica - Berberana	Amurrio (Alava) - Berberana	450	22	501269 4754839 650	<input type="text" value="Q"/>
▼ Arauzo de Miel(7)							
1212	Cueva de los Moscos	Arauzo de Miel	Arauzo de Miel			467414 4635728 1034	<input type="text" value="Q"/>
1213	Cueva la Lastrilla	Arauzo de Miel	Arauzo de Miel			468720 4635681 1057	<input type="text" value="Q"/>
1521	Cueva de los Moscos II	Arauzo de Miel	Arauzo de Miel			467385 4635729 1034	<input type="text" value="Q"/>
1522	Cueva de Arauzo de Miel	Arauzo de Miel	Arauzo de Miel	10		467336 4635658 1031	<input type="text" value="Q"/>
1523	Cueva del Arco	Arauzo de Miel	Arauzo de Miel			467267 4635399 1021	<input type="text" value="Q"/>
1524	Cueva junto al arroyo I	Arauzo de Miel	Arauzo de Miel			467517 4635735 1029	<input type="text" value="Q"/>
1525	Cueva junto al arroyo II	Arauzo de Miel	Arauzo de Miel	8		467618 4635813 1030	<input type="text" value="Q"/>
▼ Arauzo de Miel (3)							
1518	Cueva de Pinarejos I	Arauzo de Miel	Arauzo de Miel	47		470206 4637405 1090	<input type="text" value="Q"/>

id	Nombre Caverna	Localidad	Municipio	Desarrollo	Desnivel	Coord. UTM 30T	
1519	Cueva de Pinarejos II	Arauzo de Miel	Arauzo de Miel	33		470199 4637391 1087	
1520	Cueva de Pinarejos III	Arauzo de Miel	Arauzo de Miel	13		470205 4637375 1094	
▼ Arauzo de Torre(1)							
1122	Cueva del Castro	Arauzo de Torre	Arauzo de Torre	5		464278 4626965 923	
▼ Arcos de la Llana(1)							
1121	Cueva de las Moritas	Arcos de la Llana	Arcos de la Llana	24		439698 4681680 945	
▼ Arroyo de San Zadornil(1)							
1759	Cueva de los Chuzos	Jurisdicción de San Zadornil	Arroyo de San Zadornil			486721 4743992 785	
▼ Atapuerca(35)							
1140	Cueva del Compresor	Atapuerca	Atapuerca	350		457174 4688913 989	
1141	TR.9	Atapuerca	Atapuerca			457206 4688877 992	
1142	TR.10	Atapuerca	Atapuerca			457198 4688873 992	
1143	TR.11	Atapuerca	Atapuerca			457197 4688876 992	
1144	Tres Simas Sur TR.12	Atapuerca	Atapuerca			457199 4688896 993	
1145	Tres Simas Centro TR.13	Atapuerca	Atapuerca			457193 4688906 994	
1146	Complejo Galería TR.14-15-16	Atapuerca	Atapuerca			457191 4688917 994	
















id	Nombre Caverna	Localidad	Municipio	Desarrollo	Desnivel	Coord. UTM 30T	
1147	TR.15 Complejo Galería	Atapuerca	Atapuerca			457188 4688927 993	
1148	TR.16	Atapuerca	Atapuerca			457185 4688933 993	
1149	TR.17	Atapuerca	Atapuerca			457188 4688895 990	
1150	Trinchera Dolina TR.18	Atapuerca	Atapuerca			457171 4688962 997	
1151	Trinchera Penal TR.19	Atapuerca	Atapuerca			457122 4688964 996	
1152	TR.20	Atapuerca	Atapuerca			457147 4688974 996	
1153	TR.21	Atapuerca	Atapuerca			457137 4688982 994	
1154	TR.22	Atapuerca	Atapuerca			457112 4688995 990	
1155	TR.23	Atapuerca	Atapuerca			457114 4688997 985	
1156	TR.24	Atapuerca	Atapuerca			457094 4689023 990	
1157	TR.25	Atapuerca	Atapuerca			457093 4689013 990	
1158	Paleosurgencia Valle de Torcas TR.26-27-28-29-30	Atapuerca	Atapuerca			457087 4689028 989	
1159	TR.27	Atapuerca	Atapuerca			457079 4689033 986	
1160	TR.28-29	Atapuerca	Atapuerca			457065 4689042 986	
1161	TR.30	Atapuerca	Atapuerca			457071 4689029 985	

id	Nombre Caverna	Localidad	Municipio	Desarrollo	Desnivel	Coord. UTM 30T	
1162	TR.31	Atapuerca	Atapuerca			457137 4688973 985	<input type="button" value="Q"/>
1163	Cueva Fantasma	Atapuerca	Atapuerca	5		457257 4689170 1018	<input type="button" value="Q"/>
1164	Cueva de los Zorros	Atapuerca	Atapuerca	36	-1	457207 4688933 1003	<input type="button" value="Q"/>
1165	CR.3	Atapuerca	Atapuerca			457199 4689077 1025	<input type="button" value="Q"/>
1166	CR.4	Atapuerca	Atapuerca			457191 4689070 1018	<input type="button" value="Q"/>
1167	CR.5	Atapuerca	Atapuerca	7		457166 4689062 1011	<input type="button" value="Q"/>
1168	Cueva de la Cantera de Torcas	Atapuerca	Atapuerca			457077 4689075 986	<input type="button" value="Q"/>
1169	Cueva de la Cata Minera	Atapuerca	Atapuerca			457107 4689052 994	<input type="button" value="Q"/>
1170	Gatera de la Trinchera	Atapuerca	Atapuerca			457100 4689010 985	<input type="button" value="Q"/>
1171	Cueva de los Lobos	Olmos de Atapuerca	Atapuerca	21		455346 4692813 1040	<input type="button" value="Q"/>
1172	Cueva de La Gatera de Mojón Blanco	Olmos de Atapuerca	Atapuerca	7	-2	456028 4692254 1070	<input type="button" value="Q"/>
1173	Cueva de los Franceses	Olmos de Atapuerca	Atapuerca	14		455782 4692851 980	<input type="button" value="Q"/>
1214	Cueva de La Revilla	Atapuerca	Atapuerca			458252 4631560 960	<input type="button" value="Q"/>
▼ Ayala (Alava)(1)							
2273	Cueva de San Miguel el Viejo	Añes	Ayala (Alava)	4400	164	486025 4763130 850	<input type="button" value="Q"/>
















id	Nombre Caverna	Localidad	Municipio	Desarrollo	Desnivel	Coord. UTM 30T	
▼ Barbadillo del Mercado(4)							
179	Cuarto de los Lobos	Barbadillo del Mercado	Barbadillo del Mercado	15	-15	469538 4653058 1236	
180	Cuarto de la Mora	Barbadillo del Mercado	Barbadillo del Mercado	20		469657 4652969 1225	
181	Sima del Pavor	Barbadillo del Mercado	Barbadillo del Mercado	18	-18	469785 4652900 1204	
1530	Cueva Grande	Barbadillo del Mercado	Barbadillo del Mercado			468913 4653707 1190	
▼ Basconcillos del Tozo(57)							
51	Pozo Corvera II	Barrio Panizares	Basconcillos del Tozo	285	+9/-4	421974 4732512 929	
52	Torca de Montevicente	Barrio Panizares	Basconcillos del Tozo	8	-2	422465 4732222 1040	
53	Cueva de Basconcillos. Complejo Kárstico de Basconcillos	Basconcillos del Tozo	Basconcillos del Tozo	3635	+18/-43	419064 4729242 910	
54	La Hoya. Complejo Kárstico de Basconcillos	Barrio Panizares	Basconcillos del Tozo			419813 4729561 930	
55	Cueva de los Moros. Complejo Kárstico de Basconcillos	Barrio Panizares	Basconcillos del Tozo			420021 4729583 880	
57	Fuente del Molino	Barrio Panizares	Basconcillos del Tozo	20	-20	420200 4729757 880	
58	Manantial del Rudrón	Barrio Panizares	Basconcillos del Tozo			420253 4729679 872	
59	Cueva del Manantial del Rudrón	Barrio Panizares	Basconcillos del Tozo	4		420244 4729678 872	
60	Cueva de Basconcillos XVII	Basconcillos del Tozo	Basconcillos del Tozo			419252 4729276 920	

id	Nombre Caverna	Localidad	Municipio	Desarrollo	Desnivel	Coord. UTM 30T	
61	Hundimiento de las Ánimas	Barrio Panizares	Basconcillos del Tozo			419636 4729438 924	
62	Cueva de los Escalones	Basconcillos del Tozo	Basconcillos del Tozo	121	5	419099 4729226 929	
63	Cueva de Basconcillos III	Basconcillos del Tozo	Basconcillos del Tozo	6		419049 4729172 940	
64	Cueva de Basconcillos IV	Basconcillos del Tozo	Basconcillos del Tozo	30	3	419047 4729145 940	
65	Cueva de Basconcillos V	Basconcillos del Tozo	Basconcillos del Tozo	30		419036 4729104 940	
66	Cueva de Basconcillos VI	Basconcillos del Tozo	Basconcillos del Tozo	14		419050 4729124 944	
67	Cueva de Basconcillos VII	Basconcillos del Tozo	Basconcillos del Tozo	14		419028 4729109 940	
68	Cueva de Basconcillos VIII	Basconcillos del Tozo	Basconcillos del Tozo	22		419043 4729143 950	
69	Cueva de Basconcillos IX	Basconcillos del Tozo	Basconcillos del Tozo	7.5		419017 4729096 920	
70	Cueva de Basconcillos X	Basconcillos del Tozo	Basconcillos del Tozo	18		419018 4729082 930	
71	Cueva de Basconcillos XI	Basconcillos del Tozo	Basconcillos del Tozo	23	-3	419068 4729141 940	
72	Cueva de Basconcillos XIV-XV-XVI	Basconcillos del Tozo	Basconcillos del Tozo	12		419022 4729229 910	
73	Cueva de Basconcillos XII	Basconcillos del Tozo	Basconcillos del Tozo	14		419025 4729041 940	
74	Cueva de Hoyos I	Basconcillos del Tozo	Basconcillos del Tozo	6		419749 4728843 940	
75	Cueva de las Gargantillas	Basconcillos del Tozo	Basconcillos del Tozo	24		419771 4728805 960	















Mostrar # ▼

id	Nombre Caverna	Localidad	Municipio	Desarrollo	Desnivel	Coord. UTM 30T	
76	Cueva de Hoyos III	Basconcillos del Tozo	Basconcillos del Tozo	21	2	419759 4728857 940	
77	Cueva de Hoyos IV	Basconcillos del Tozo	Basconcillos del Tozo	12		419762 4728831 950	
78	Cueva de Hoyos V	Basconcillos del Tozo	Basconcillos del Tozo	45		420126 4728767 1010	
79	Cueva de Hoyos VII	Hoyos del Tozo	Basconcillos del Tozo	8		421133 4728909 890	
80	Diaclasa de Hoyos I	Hoyos del Tozo	Basconcillos del Tozo	126	-23	422589 4729657 1019	
81	Torca del Páramo	Hoyos del Tozo	Basconcillos del Tozo	54	-18	422989 4730023 1019	
82	Diaclasa de Hoyos II	Hoyos del Tozo	Basconcillos del Tozo	103	-12	422721 4729597 1019	
83	Cueva Chulacada	Hoyos del Tozo	Basconcillos del Tozo	49	10	423044 4728736 890	
84	Cueva de las Pitas	Hoyos del Tozo	Basconcillos del Tozo	12	3	423925 4727867 880	
85	Cueva Pitas II	Hoyos del Tozo	Basconcillos del Tozo	21	16		
86	Cueva Pitas III	Hoyos del Tozo	Basconcillos del Tozo	5	2	423817 4727938 900	
87	Cueva Pitas IV	Hoyos del Tozo	Basconcillos del Tozo	21	13	423684 4728052 917	
88	Sima Abierta	Hoyos del Tozo	Basconcillos del Tozo	36	-23	422778 4729501 1000	
89	Surgencia de Río Fuentes	Barrio Panizares	Basconcillos del Tozo			420903 4730809 860	
90	Pozo La Torca	Barrio Panizares	Basconcillos del Tozo	4000	-30	420547 4731647 860	
















Mostrar # ▼

id	Nombre Caverna	Localidad	Municipio	Desarrollo	Desnivel	Coord. UTM 30T	
91	Sima Hundida	Barrio Panizares	Basconcillos del Tozo	6	-4	420590 4731767 929	
92	Sima Primitivo	Basconcillos del Tozo	Basconcillos del Tozo	12	-7	418917 4731894 951	
93	Sima Taponada	Basconcillos del Tozo	Basconcillos del Tozo	22	-22	418289 4730829 940	
423	Cueva de Hoyos VIII	Hoyos del Tozo	Basconcillos del Tozo	7	2	422269 4729190 890	
1215	Cueva Guandilla	Talamillo del Tozo	Basconcillos del Tozo	18		419198 4722722 1056	
1371	Abrigo de la Peña de la Cueva	Talamillo del Tozo	Basconcillos del Tozo	6		420814 4722540 1009	
1372	Cueva de la Mora	Talamillo del Tozo	Basconcillos del Tozo	24	+1/-1	422563 4721356 1060	
1374	Manantial de Cuevas	Talamillo del Tozo	Basconcillos del Tozo			422275 4721330 991	
1391	Nacimiento del Río Hurón	San Mamés de Abar	Basconcillos del Tozo			416919 4724594 965	
1428	Fuente La Piedra	La Piedra	Basconcillos del Tozo			428270 4720614 942	
2030	Cueva de Basconcillos XIII	Basconcillos del Tozo	Basconcillos del Tozo	14		419025 4729041 940	
2034	Cueva de Hoyos VI	Basconcillos del Tozo	Basconcillos del Tozo	10		420126 4728767 1010	
2043	Sima Calderola	Barrio Panizares	Basconcillos del Tozo	34	-25	419392 4731108 936	
2066	Cueva de la Cruz	Basconcillos del Tozo	Basconcillos del Tozo	120		419103 4729208 913	
2107	Puente Natural la Chulacada	Hoyos del Tozo	Basconcillos del Tozo			423044 4728736 890	

Mostrar # ▼
















id	Nombre Caverna	Localidad	Municipio	Desarrollo	Desnivel	Coord. UTM 30T	
2392	Pozo Retiñidero	Fuente Urbel	Basconcillos del Tozo	10	-5	424974 4721633 1002	
2393	Cueva de Valdehayas I	Fuente Urbel	Basconcillos del Tozo	12		426263 4721255 978	
2394	Cueva de Valdehayas II	Fuente Urbel	Basconcillos del Tozo	10		426275 4721287 966	
▼ Belorado(28)							
329	Fuente Grande	Puras de Villafranca	Belorado	1300		479575 4690579 950	
347	Cueva de Fuentemolinos	Puras de Villafranca	Belorado	4086	77	479824 4691313 949	
1189	Cueva de Bajorregañao	Puras de Villafranca	Belorado	520	-24	478722 4688471 1147	
1216	Cueva de San Caprasio	Belorado	Belorado			484527 4696552 779	
1217	Cueva de San Valentín	Belorado	Belorado			484527 4696542 779	
1218	Cueva de Santa Pía	Belorado	Belorado			484525 4696534 779	
1424	Sima de El Pico	Puras de Villafranca	Belorado	311	-57	480670 4691235 1038	
1708	Cueva Bajo Colmillo	Puras de Villafranca	Belorado	15	-2	479416 4690980 1020	
1868	Torcos del Vallejo de Valdefrailes I	Castil de Carrias	Belorado			478741 4700287 920	
1869	Torcos del Vallejo de Valdefrailes II	Castil de Carrias	Belorado	54	-6	478538 4700506 900	
1870	Torco del Vallejo de Valdefrailes III	Castil de Carrias	Belorado			478190 4700534 880	

Mostrar # todo ▼

id	Nombre Caverna	Localidad	Municipio	Desarrollo	Desnivel	Coord. UTM 30T	
1871	Torco Vallejo de León I	Castil de Carrias	Belorado	11	-3	478655 4701076 885	
1872	Fuente de Castil de Carrias	Castil de Carrias	Belorado			477848 4701992 835	
1873	Fuente de Valdebasaba I	Castil de Carrias	Belorado			477839 4700825 860	
1874	Fuente de Valdebasaba II	Castil de Carrias	Belorado	21		477684 4701266 850	
1881	Arroyo de Vegas III	Castil de Carrias	Belorado	62	-5	476941 4700328 896	
1932	Torco de Valdebasaba I	Castil de Carrias	Belorado			478009 4699495 912	
1933	Torco de Valdebasaba II	Castil de Carrias	Belorado			478009 4699495 911	
1934	Torco de Valdebasaba III	Castil de Carrias	Belorado			478044 4699832 890	
1935	Torco de Valdebasaba IV	Castil de Carrias	Belorado			477985 4699972 880	
1936	Torco de Valdebasaba V	Castil de Carrias	Belorado			477887 4700129 874	
1937	Torco de Valdebasaba VI	Castil de Carrias	Belorado			477832 4700494 865	
1938	Torco de Valdebasaba VII	Castil de Carrias	Belorado			477794 4699897 904	
2025	Cueva de los Valladares	Puras de Villafranca	Belorado	63	-4	480008 4691531 930	
2026	Cueva Isa II	Puras de Villafranca	Belorado	114	-5		
2027	Cueva Peña Roñada	Puras de Villafranca	Belorado	85	-16		

Mostrar # todo ▼
















id	Nombre Caverna	Localidad	Municipio	Desarrollo	Desnivel	Coord. UTM 30T	
2028	Sima La Langruña	Puras de Villafranca	Belorado	15	-13		<input type="button" value="Q"/>
2029	Cueva del Carpín	Puras de Villafranca	Belorado	20			<input type="button" value="Q"/>
▼ Berberana(99)							
333	Sima III	Berberana	Berberana	2000		500388 4754242 825	<input type="button" value="Q"/>
338	Cueva de las Paules - MS.VIII	Berberana	Berberana	2300	-53	500488 4754238 830	<input type="button" value="Q"/>
444	Torcas de Alterla I-II-III	Berberana	Berberana	112	-14	500136 4753634 922	<input type="button" value="Q"/>
445	Torcas de Alterla IV	Berberana	Berberana	120	-43	500539 4753584 900	<input type="button" value="Q"/>
446	Torca de Alterla V	Berberana	Berberana	11	-7	500686 4753594 900	<input type="button" value="Q"/>
447	Torca de Alterla VI	Berberana	Berberana	7	-3	500788 4753634 890	<input type="button" value="Q"/>
448	Torca de Alterla VII	Berberana	Berberana			500889 4753784 850	<input type="button" value="Q"/>
449	Sima Anzalón	Berberana	Berberana	11	-18	497257 4755147 840	<input type="button" value="Q"/>
450	Sima del Arce	Berberana	Berberana	96	-44	499888 4754489 850	<input type="button" value="Q"/>
452	Torca de Bacibuti I	Berberana	Berberana	37	-19	497987 4751839 1000	<input type="button" value="Q"/>
453	Torca de Bacibuti II	Berberana	Berberana	6	-6	497939 4751939 969	<input type="button" value="Q"/>
454	Torca de Bacibuti III	Berberana	Berberana	14	-6	498458 4752136 1010	<input type="button" value="Q"/>

id	Nombre Caverna	Localidad	Municipio	Desarrollo	Desnivel	Coord. UTM 30T	
455	Torca de Bacibuti IV	Berberana	Berberana	5	-5	498036 4752135 969	
456	Torca de Bacibuti V	Berberana	Berberana	9	-9	497687 4752586 890	
457	Cueva de Biguri I	Berberana	Berberana	10	-8	498989 4755189 929	
458	Cueva de Biguri II	Berberana	Berberana	15	-9	498887 4755389 940	
459	Cueva de Biguri III	Berberana	Berberana	8	-3	499139 4755339 940	
460	Cueva de Biguri IV.	Berberana	Berberana	3	-3	498386 4754909 910	
461	Cueva de Biguri V	Berberana	Berberana	7	-3	499286 4755539 900	
462	Cueva de Biguri VI	Berberana	Berberana	9	-9	499409 4755239 919	
463	Torca del Camino Ruben I	Berberana	Berberana	18	-14	500087 4754889 900	
464	Torca del Camino Ruben II	Berberana	Berberana	22	-7	500087 4754889 919	
465	Torca del Camino Ruben III	Berberana	Berberana	56	-22	500118 4755269 915	
466	Cueva del Camino Viejo	Berberana	Berberana	90	-10	499236 4754014 890	
467	Fuente Canales I	Berberana	Berberana	7		500167 4753189 919	
468	Sima del Camino Canales	Berberana	Berberana	20	-3	500038 4753886 900	
469	Cueva del Chacurrón	Berberana	Berberana	14	-4	498938 4753269 1000	

id	Nombre Caverna	Localidad	Municipio	Desarrollo	Desnivel	Coord. UTM 30T	
470	Sima Charca Cortón	Berberana	Berberana			498488 4755110 929	<input type="button" value="Q"/>
471	Sima de Cortón I	Berberana	Berberana	14	-8	498236 4754939 890	<input type="button" value="Q"/>
472	Sima de Cortón II	Berberana	Berberana	21	-10	498669 4754989 929	<input type="button" value="Q"/>
473	Sima de Cortón III	Berberana	Berberana	21	-10	498669 4754989 929	<input type="button" value="Q"/>
474	Sima de Cortón IV	Berberana	Berberana	5	-5	498439 4755249 929	<input type="button" value="Q"/>
475	Sima de Cortón V	Berberana	Berberana	10	-4	498586 4755369 919	<input type="button" value="Q"/>
476	Sima de Cortón VI	Berberana	Berberana	15	-5	498488 4755110 929	<input type="button" value="Q"/>
477	Sima de Cuesta Alta I	Berberana	Berberana	19	-7	500437 4754869 860	<input type="button" value="Q"/>
478	Sima de Cuesta Alta II	Berberana	Berberana	11	-3	500587 4754589 840	<input type="button" value="Q"/>
479	Dehesa Canales II	Berberana	Berberana	15	-6	500238 4753039 910	<input type="button" value="Q"/>
480	Dehesa Canales III	Berberana	Berberana	7	-7	500287 4752989 919	<input type="button" value="Q"/>
481	Dehesa Canales IV	Berberana	Berberana	16	-10	499989 4753389 940	<input type="button" value="Q"/>
482	Dehesa Canales IX	Berberana	Berberana	25	-12	500211 4752789 950	<input type="button" value="Q"/>
483	Dehesa Canales V	Berberana	Berberana	8	-8	499989 4753379 940	<input type="button" value="Q"/>
484	Dehesa Canales VI	Berberana	Berberana	32	-17	500388 4753089 890	<input type="button" value="Q"/>















id	Nombre Caverna	Localidad	Municipio	Desarrollo	Desnivel	Coord. UTM 30T	
485	Dehesa Canales VII	Berberana	Berberana	16	-16	500238 4753139 910	<input type="button" value="Q"/>
486	Dehesa Canales VIII	Berberana	Berberana	5	-2	500038 4753089 960	<input type="button" value="Q"/>
487	Dolina Dehesa Canales X	Berberana	Berberana	4	-4	499936 4752889 969	<input type="button" value="Q"/>
488	Cueva de las Dos Bocas	Berberana	Berberana	32	-5	500287 4753584 910	<input type="button" value="Q"/>
489	Cueva junto a Dos Bocas	Berberana	Berberana	5		500288 4753589 910	<input type="button" value="Q"/>
490	Cueva del Encinar I	Berberana	Berberana	16	-11	496538 4750934 840	<input type="button" value="Q"/>
491	Cueva del Encinar II	Berberana	Berberana	74	-23	496636 4751085 850	<input type="button" value="Q"/>
492	Cueva del Encinar III	Berberana	Berberana	8	-5	497089 4751388 880	<input type="button" value="Q"/>
493	Sima de la Entradía I	Berberana	Berberana	16	-12	498837 4754337 880	<input type="button" value="Q"/>
494	Sima de la Entradía II	Berberana	Berberana	26	-18	498962 4754639 880	<input type="button" value="Q"/>
495	Sima de la Entradía III	Berberana	Berberana	95	-41	499086 4754689 900	<input type="button" value="Q"/>
496	Cueva de Estulancho I	Berberana	Berberana	15		494838 4751287 609	<input type="button" value="Q"/>
497	Cueva de Estulancho II	Berberana	Berberana	65		494833 4751366 597	<input type="button" value="Q"/>
498	Cueva de Estulancho III	Berberana	Berberana	80	-10	494878 4751359 592	<input type="button" value="Q"/>
499	Torca de Fontanillas	Berberana	Berberana	37	-26	498688 4751449 1060	<input type="button" value="Q"/>

id	Nombre Caverna	Localidad	Municipio	Desarrollo	Desnivel	Coord. UTM 30T	
500	Fuente Santiago	Berberana	Berberana	10		499955 4754276 850	<input type="button" value="Q"/>
501	Sumidero de Fuente Santiago	Berberana	Berberana	602	-30	499973 4754259 850	<input type="button" value="Q"/>
503	Sima de las Grajas	Berberana	Berberana		-71	498439 4755239 929	<input type="button" value="Q"/>
504	Sima del Haya	Berberana	Berberana	19	-12	498488 4754839 911	<input type="button" value="Q"/>
506	Cueva de Izarco I	Berberana	Berberana	40	+3/-1	499288 4752789 990	<input type="button" value="Q"/>
507	Cueva de Izarco II	Berberana	Berberana	11		499089 4752889 1000	<input type="button" value="Q"/>
508	Torca de Loberas Viejas II	Berberana	Berberana	10	-7	498738 4752066 1010	<input type="button" value="Q"/>
511	MS.IV	Berberana	Berberana	70		500189 4754639 840	<input type="button" value="Q"/>
512	MS.V	Berberana	Berberana	10	-4	500287 4754488 840	<input type="button" value="Q"/>
513	MS.VIII. Cueva de las Paules - MS.VIII	Berberana	Berberana			500486 4754237 830	<input type="button" value="Q"/>
514	MS.X	Berberana	Berberana	41	-21	499387 4754889 910	<input type="button" value="Q"/>
515	MS.XI	Berberana	Berberana	7	-7	499298 4754939 915	<input type="button" value="Q"/>
516	MS.XII	Berberana	Berberana	10	-5	499688 4753887 900	<input type="button" value="Q"/>
517	MS.XIII	Berberana	Berberana	5	-5	499537 4753987 880	<input type="button" value="Q"/>
518	Hoyos de Murgueña I	Berberana	Berberana	15	-4	498489 4752397 1015	<input type="button" value="Q"/>

id	Nombre Caverna	Localidad	Municipio	Desarrollo	Desnivel	Coord. UTM 30T	
519	Hoyos de Murgueña II	Berberana	Berberana	22	-17	498578 4752437 1010	
520	Hoyos de Murgueña III	Berberana	Berberana	18	-10	498578 4752387 1015	
529	Sima del Novillo	Berberana	Berberana	11	-11	498439 4755289 929	
530	Torca Odillo	Berberana	Berberana	67	-25	498238 4753549 910	
534	Torca de Peña Alta I	Berberana	Berberana	5	-5	498612 4751069 1104	
535	Torca de Peña Alta II	Berberana	Berberana	15	-13	498683 4751071 1104	
536	Sima del Pico Rubén	Berberana	Berberana	50	-17	499710 4755514 929	
538	Sima del Rabillo I	Berberana	Berberana	12	-10	498539 4753169 950	
539	Sima del Rabillo II	Berberana	Berberana	8	-5	498535 4753689 919	
540	Sima del Rabillo III	Berberana	Berberana	6	-6	498886 4753885 910	
541	Cueva del Rabillo IV	Berberana	Berberana	10		498611 4753864 900	
542	Sima del Rabillo V	Berberana	Berberana	12	-5	499089 4753804 919	
543	Sima del Rabillo VI	Berberana	Berberana	12	-7	499236 4753785 929	
544	Sima de Ramalejo I	Berberana	Berberana	15	-7	499236 4753489 960	
545	Sima de Ramalejo II	Berberana	Berberana	7	-7	499187 4753489 960	














id	Nombre Caverna	Localidad	Municipio	Desarrollo	Desnivel	Coord. UTM 30T	
546	Cueva de Ramalejo III	Berberana	Berberana	17	-4	499688 4753039 1000	<input type="button" value="Q"/>
547	Sima de Ramalejo IV	Berberana	Berberana	37	-16	499936 4753039 979	<input type="button" value="Q"/>
550	Sima MS.V	Berberana	Berberana	10	-4	500286 4754488 840	<input type="button" value="Q"/>
551	Tiñiviri I	Berberana	Berberana	23	-6	497639 4753088 869	<input type="button" value="Q"/>
552	Tiñiviri II	Berberana	Berberana	21	-6	497639 4753088 869	<input type="button" value="Q"/>
553	Tiñiviri III	Berberana	Berberana	7	-7	498207 4753139 925	<input type="button" value="Q"/>
554	Tiñiviri IV	Berberana	Berberana	15	-12	498088 4753914 890	<input type="button" value="Q"/>
555	Tiñiviri V	Berberana	Berberana	5	-5	498039 4753439 890	<input type="button" value="Q"/>
556	Surgencia del Torreón	Berberana	Berberana			494848 4751688 595	<input type="button" value="Q"/>
559	Cueva Zarra	Berberana	Berberana	250	-48	495937 4750839 769	<input type="button" value="Q"/>
560	Sima de Zubadaldo	Berberana	Berberana	180	-66	499267 4754639 900	<input type="button" value="Q"/>
2260	Sima del Rabillo VII	Berberana	Berberana	98	-24	499080 4753800 920	<input type="button" value="Q"/>
▼ Bozoó(10)							
1228	Cueva Santa María	Villanueva-Soportilla	Bozoó			494877 4734023 505	<input type="button" value="Q"/>
2014	Fuente Sobrón	Villanueva-Soportilla	Bozoó	18		492048 4734836 494	<input type="button" value="Q"/>
















id	Nombre Caverna	Localidad	Municipio	Desarrollo	Desnivel	Coord. UTM 30T	
2015	Cueva de la Fuente Sobrón	Villanueva-Soportilla	Bozoo	7		492372 4734742 488	<input type="button" value="Q"/>
2042	Sima del Túnel	Villanueva-Soportilla	Bozoo	47	-14	492932 4733782 528	<input type="button" value="Q"/>
2051	Cueva Mora I	Villanueva-Soportilla	Bozoo	102	-13	492387 4733004 916	<input type="button" value="Q"/>
2053	Cueva Mora III	Villanueva-Soportilla	Bozoo	11	2	492242 4732942 903	<input type="button" value="Q"/>
2054	Cueva Mora IV	Villanueva-Soportilla	Bozoo	20	-11	492442 4733232 794	<input type="button" value="Q"/>
2168	Cueva Colgada del Buitre	Villanueva-Soportilla	Bozoo	8		489815 4733337 799	<input type="button" value="Q"/>
2169	Cueva de la Escalera	Villanueva-Soportilla	Bozoo	10		490807 4733642 850	<input type="button" value="Q"/>
2176	Cueva Mora II	Villanueva-Soportilla	Bozoo	15		492382 4733004 916	<input type="button" value="Q"/>
▼ Briviesca(3)							
1875	Torco de Valleterrón I	Briviesca	Briviesca			478572 4710497 814	<input type="button" value="Q"/>
1876	Torco de Valleterrón II	Briviesca	Briviesca			478790 4710918 795	<input type="button" value="Q"/>
1877	Fuente Hogaza	Briviesca	Briviesca			478783 4710968 791	<input type="button" value="Q"/>
▼ Bugedo(1)							
2167	Abrigo de Bugedo	Bugedo	Bugedo	7		497918 4721341 583	<input type="button" value="Q"/>
▼ Burgos(1)							
1231	Cueva del Castillo	Burgos	Burgos			441735 4688122 936	<input type="button" value="Q"/>
















id	Nombre Caverna	Localidad	Municipio	Desarrollo	Desnivel	Coord. UTM 30T	
▼ Carazo(33)							
1050	El Covachón	Carazo	Carazo	22	1	468736 4644634 1075	
1407	Abrigo de Pozangostura	Carazo	Carazo	40		468728 4644064 1185	
1408	Cueva del Nivel	Carazo	Carazo	19	1	468657 4644180 1117	
1411	Cueva de la Repisa	Carazo	Carazo	5		468773 4644057 1190	
1412	Tubo del Pino	Carazo	Carazo	12		468744 4644039 1200	
1414	Peña Amarilla I	Carazo	Carazo	68	-9	468950 4644697 1130	
1415	Peña Amarilla II	Carazo	Carazo	17		469035 4644668 1130	
1417	Cueva de la Virgen	Carazo	Carazo	69	2	469069 4645761 1137	
1419	Surgencia del Río Mataviejas	Carazo	Carazo	271	-3	470714 4648002 1255	
1420	Cueva de la Mora	Carazo	Carazo	482	+2/-6	470760 4647749 1186	
1446	M.3	Carazo	Carazo	91	-22	469037 4648973 1392	
1447	M.4	Carazo	Carazo			468980 4648878 1431	
1448	M.5	Carazo	Carazo	37	-35	469026 4648808 1442	
1449	M.6 - M.6bis	Carazo	Carazo	35	-25	469101 4648843 1428	

id	Nombre Caverna	Localidad	Municipio	Desarrollo	Desnivel	Coord. UTM 30T	
1450	M.7	Carazo	Carazo	21	-15	469117 4648861 1426	<input type="button" value="Q"/>
1451	M.8	Carazo	Carazo	7	-6	469123 4648744 1443	<input type="button" value="Q"/>
1452	M.9	Carazo	Carazo	18	-16	469147 4648762 1438	<input type="button" value="Q"/>
1453	M.10	Carazo	Carazo	140	-88	469173 4648785 1431	<input type="button" value="Q"/>
1454	M.11	Carazo	Carazo	15	-4	469275 4648861 1419	<input type="button" value="Q"/>
1455	M.12	Carazo	Carazo	84	-25	469170 4648748 1441	<input type="button" value="Q"/>
1456	M.13	Carazo	Carazo	120	-85	469302 4648856 1419	<input type="button" value="Q"/>
1457	M.16	Carazo	Carazo	15	-4	469492 4648898 1403	<input type="button" value="Q"/>
1458	M.18	Carazo	Carazo			469678 4648820 1375	<input type="button" value="Q"/>
1459	M.19	Carazo	Carazo	6	-6	470202 4648241 1394	<input type="button" value="Q"/>
1460	M.20	Carazo	Carazo	7		470605 4648549 1397	<input type="button" value="Q"/>
1461	M.21	Carazo	Carazo	40	-13	470824 4648490 1400	<input type="button" value="Q"/>
1462	M.23	Carazo	Carazo	5	-3	471869 4647290 1405	<input type="button" value="Q"/>
1463	M.24	Carazo	Carazo	6	-3	472423 4647188 1385	<input type="button" value="Q"/>
1465	La Casita del Tío Cavelero	Carazo	Carazo	50		472552 4647100 1351	<input type="button" value="Q"/>

id	Nombre Caverna	Localidad	Municipio	Desarrollo	Desnivel	Coord. UTM 30T	
1466	M.26	Carazo	Carazo	16	-1/+9	472522 4647105 1365	<input type="text" value="Q"/>
1467	M.17	Carazo	Carazo	45	-19	469220 4648662 1440	<input type="text" value="Q"/>
1527	Fuente la Mora	Carazo	Carazo			470806 4647724 1167	<input type="text" value="Q"/>
1945	M.14	Carazo	Carazo	40	-21	469278 4648860 1415	<input type="text" value="Q"/>
▼ Carrias(7)							
1879	Sima de Vegas	Carrias	Carrias	29	-9	476294 4700666 868	<input type="text" value="Q"/>
1880	Cueva de Vegas	Carrias	Carrias	120m aprox	-10	476348 4700584 868	<input type="text" value="Q"/>
1882	Cueva de las Campanas III	Carrias	Carrias			475381 4701015 856	<input type="text" value="Q"/>
1883	Cueva de las Campanas II	Carrias	Carrias			475356 4701051 855	<input type="text" value="Q"/>
1884	Cueva de las Campanas I	Carrias	Carrias	60		475148 4701242 852	<input type="text" value="Q"/>
1885	Arroyo de Vegas. Resurgencia	Carrias	Carrias			474792 4701350 849	<input type="text" value="Q"/>
1925	Torco Reniles I	Carrias	Carrias	22	-8	476030 4700765 872	<input type="text" value="Q"/>
▼ Castrillo de la Reina(2)							
1499	Cueva de Santiuste	Castrillo de la Reina	Castrillo de la Reina	16		481048 4648344 1007	<input type="text" value="Q"/>
1798	Covacha de las Monjas	Castrillo de la Reina	Castrillo de la Reina			482382 4646983 989	<input type="text" value="Q"/>
▼ Castrillo del Val(8)							

id	Nombre Caverna	Localidad	Municipio	Desarrollo	Desnivel	Coord. UTM 30T	
435	Cueva del Carrascal	Castrillo del Val	Castrillo del Val	100		452862 4682943 995	
436	Cueva del Portal de Belén I	Castrillo del Val	Castrillo del Val	34		452802 4682902 995	
437	Cueva del Portal de Belén II	Castrillo del Val	Castrillo del Val	15		452812 4682902 995	
438	Cueva del Portal de Belén III	Castrillo del Val	Castrillo del Val	16		452822 4682897 995	
439	Cueva Carrera	Castrillo del Val	Castrillo del Val	30	-3	452842 4683193 1025	
440	Abrigo de Las Cocinas	Castrillo del Val	Castrillo del Val			453172 4683772 1005	
441	Cueva de la Carretera	Castrillo del Val	Castrillo del Val	32		451872 4685562 950	
442	Cueva del Castillejo	Castrillo del Val	Castrillo del Val	10	-2	451732 4685223 980	
▼ Cerezo de Río Tirón(1)							
1248	Cueva de los Moros 10	Cerezo de Río Tirón	Cerezo de Río Tirón			492040 4704822 651	
▼ Ciruelos de Cervera(1)							
1400	Surgencia Tenada de Valdeavellanos	Briongos de Cervera	Ciruelos de Cervera			458728 4642476 1112	
▼ Contreras(46)							
120	Cueva I	Contreras	Contreras	10		464762 4655747 1026	
121	Cueva II	Contreras	Contreras	58		464747 4655746 1046	
122	Cueva de las Cabras	Contreras	Contreras	15		464707 4655733 1048	

id	Nombre Caverna	Localidad	Municipio	Desarrollo	Desnivel	Coord. UTM 30T	
123	Cueva IV	Contreras	Contreras	10		464700 4655729 1048	
124	Cueva V	Contreras	Contreras	28		464655 4655691 1059	
125	Cueva del Barro	Contreras	Contreras	25		464522 4655609 1054	
126	Cueva VII	Contreras	Contreras	26		464502 4655600 1052	
127	Cueva VIII	Contreras	Contreras	28		464488 4655591 1048	
128	Cueva del Portillo Meje	Contreras	Contreras	42		464421 4655550 1062	
129	Cueva X	Contreras	Contreras	10		464083 4655199 1029	
130	Cueva XI	Contreras	Contreras	8		463944 4655115 1029	
131	Cueva XII	Contreras	Contreras	34		463800 4655027 1035	
132	Cueva XIII	Contreras	Contreras	9		463650 4654895 1040	
133	Cueva sima XIV	Contreras	Contreras	22	11	463502 4654763 1010	
134	Cueva del Buho	Contreras	Contreras	120		463298 4654693 1000	
135	Cueva XVI	Contreras	Contreras	73		463197 4654655 1000	
136	Cueva XVII	Contreras	Contreras	14		463126 4654638 1000	
137	Cueva XVIII	Contreras	Contreras	60		462953 4654612 990	
















id	Nombre Caverna	Localidad	Municipio	Desarrollo	Desnivel	Coord. UTM 30T	
139	Cueva de las Tenadas de Valdelacasa	Contreras	Contreras	31		463403 4654320 1025	
140	Torcas de Valdelacasa	Contreras	Contreras	3	-3	463458 4654360 1041	
141	Cueva XX	Contreras	Contreras	65		462062 4654909 929	
142	Cueva de Peña Esquiladera I	Contreras	Contreras	9		461949 4654975 915	
143	Cueva de Peña Esquiladera II	Contreras	Contreras	10		461940 4654977 915	
144	Cueva del Elefante	Contreras	Contreras	53		461855 4655016 915	
145	Cueva XXIV	Contreras	Contreras	20		461846 4655030 915	
146	Cueva XXV	Contreras	Contreras	12		461812 4655035 915	
147	Cueva La Presa	Contreras	Contreras	20		461524 4655136 905	
148	Surgencia de Fuente Acicasa	Contreras	Contreras	22		461438 4655138 910	
149	Diaclasas de Fuente Acicasa I	Contreras	Contreras	60		461489 4654892 929	
150	Abrigo de Fuente Acicasa I	Contreras	Contreras	13		461496 4654859 925	
151	Diaclasas de Fuente Acicasa II	Contreras	Contreras	18		461508 4654842 925	
152	Abrigo de Fuente Acicasa III	Contreras	Contreras	16		461553 4654749 944	
154	Sima del Tendido	Contreras	Contreras	23	-10.5	462354 4654298 1000	
















Mostrar # ▼
















id	Nombre Caverna	Localidad	Municipio	Desarrollo	Desnivel	Coord. UTM 30T	
155	Cueva de la Bicha	Contreras	Contreras	15		460939 4654110 940	<input type="button" value="Q"/>
156	Torcón de Cueva Burgos	Contreras	Contreras	150	-31	460844 4654170 950	<input type="button" value="Q"/>
1482	Abrigo I del Valle de los Buitres	Contreras	Contreras	40	20	465447 4655434 1008	<input type="button" value="Q"/>
1483	Abrigo II del Valle de los Buitres	Contreras	Contreras	15		465415 4655410 1010	<input type="button" value="Q"/>
1484	Abrigo III del Valle de los Buitres	Contreras	Contreras	10	2	465141 4655539 1050	<input type="button" value="Q"/>
1485	Abrigo IV del Valle de los Buitres	Contreras	Contreras	8		465079 4655597 1050	<input type="button" value="Q"/>
1486	Abrigo V del Valle de los Buitres	Contreras	Contreras	10		465064 4655605 1055	<input type="button" value="Q"/>
1487	Abrigo VI del Valle de los Buitres	Contreras	Contreras	9		465055 4655616 1059	<input type="button" value="Q"/>
1488	Abrigo VII del Valle de los Buitres	Contreras	Contreras	6	3	465050 4655623 1059	<input type="button" value="Q"/>
1526	Cueva de Ocejo	Contreras	Contreras	10		460919 4652538 963	<input type="button" value="Q"/>
1531	Abrigo de las Tenadas de Valdelacasa	Contreras	Contreras	12		463397 4654317 1015	<input type="button" value="Q"/>
1532	Abrigo de las Tenadas de Valdelacasa II	Contreras	Contreras	6		463565 4654189 1023	<input type="button" value="Q"/>
1533	Cueva de las Tenadas de Valdelacasa II	Contreras	Contreras	11		463714 4654140 1039	<input type="button" value="Q"/>
▼ Covarrubias(9)							
182	Cuevas Rubias I	Covarrubias	Covarrubias	10		459094 4655618 919	<input type="button" value="Q"/>
















id	Nombre Caverna	Localidad	Municipio	Desarrollo	Desnivel	Coord. UTM 30T	
2281	Cuevas Rubias II	Covarrubias	Covarrubias	18		459094 4655618 919	<input type="text" value="Q"/>
2282	Cuevas Rubias III	Covarrubias	Covarrubias	34		459094 4655618 919	<input type="text" value="Q"/>
2283	Cuevas Rubias IV	Covarrubias	Covarrubias	12		459094 4655618 919	<input type="text" value="Q"/>
2284	Cuevas Rubias V	Covarrubias	Covarrubias	17		459094 4655618 919	<input type="text" value="Q"/>
2285	Cuevas Rubias VI	Covarrubias	Covarrubias	6		459094 4655618 919	<input type="text" value="Q"/>
2286	Cuevas Rubias VII	Covarrubias	Covarrubias	23		459094 4655618 919	<input type="text" value="Q"/>
2287	Cuevas Rubias VIII	Covarrubias	Covarrubias	30		459094 4655618 919	<input type="text" value="Q"/>
2288	Cuevas Rubias IX	Covarrubias	Covarrubias	19		459094 4655618 919	<input type="text" value="Q"/>
▼ Cuevas de San Clemente(3)							
1444	El Bocarón	Cuevas de San Clemente	Cuevas de San Clemente			451091 4664987 1026	<input type="text" value="Q"/>
1565	Cueva de los Murciélagos III	Cuevas de San Clemente	Cuevas de San Clemente	8	5	452124 4663685 1042	<input type="text" value="Q"/>
1566	Cueva de San Patricio	Cuevas de San Clemente	Cuevas de San Clemente	28	-4	452147 4663683 1029	<input type="text" value="Q"/>
▼ Encío(2)							
2179	Las Cuevas 1	Encío	Encío			493755 4723488 611	<input type="text" value="Q"/>
2181	Las Cuevas 2	Encío	Encío			493752 4723491 611	<input type="text" value="Q"/>
▼ Espinosa de los Monteros(270)							
















id	Nombre Caverna	Localidad	Municipio	Desarrollo	Desnivel	Coord. UTM 30T	
280	Torca de los Mineros	Las Machorras	Espinosa de los Monteros	5800	-318		<input type="text" value="Q"/>
288	Torca del Mortero	Las Machorras	Espinosa de los Monteros	400	-100	443449 4772126 1222	<input type="text" value="Q"/>
289	Cueva de Valdescaño 1	Las Machorras	Espinosa de los Monteros	1002	+49/-6	451106 4774671 881	<input type="text" value="Q"/>
293	Torca de Sogalamuela. SM.1	Las Machorras	Espinosa de los Monteros	242	-106	445505 4773180 1227	<input type="text" value="Q"/>
294	Los Cuetos I	Las Machorras	Espinosa de los Monteros		+18/-101	447539 4777988 1239	<input type="text" value="Q"/>
295	V.103	Las Machorras	Espinosa de los Monteros		-120	445858 4777376 1346	<input type="text" value="Q"/>
297	V.88	Las Machorras	Espinosa de los Monteros		-122	444407 4776680 1563	<input type="text" value="Q"/>
298	El Covarato	Las Machorras	Espinosa de los Monteros		-137	450759 4776347 1313	<input type="text" value="Q"/>
299	Torca Sonora	Las Machorras	Espinosa de los Monteros		-138	445085 4776800 1467	<input type="text" value="Q"/>
300	V.108	Las Machorras	Espinosa de los Monteros		-138	444544 4776773 1563	<input type="text" value="Q"/>
301	Lastrias I	Las Machorras	Espinosa de los Monteros	671	-138	446703 4779752 1350	<input type="text" value="Q"/>
303	V.41-V.110	Las Machorras	Espinosa de los Monteros		-145	444899 4776695 1505	<input type="text" value="Q"/>
305	CM.13	Las Machorras	Espinosa de los Monteros		-142	445694 4776485 1615	<input type="text" value="Q"/>
306	V.77	Las Machorras	Espinosa de los Monteros		-145	445314 4777288 1499	<input type="text" value="Q"/>
307	V.121	Las Machorras	Espinosa de los Monteros		-153	444614 4776924 1425	<input type="text" value="Q"/>
















id	Nombre Caverna	Localidad	Municipio	Desarrollo	Desnivel	Coord. UTM 30T	
309	PM.6 - PM.7 - PM.8	Las Machorras	Espinosa de los Monteros		-157	447062 4779042 1282	
311	Torca de Lastras Negras	Las Machorras	Espinosa de los Monteros		-175	445030 4776780 1480	
313	Torca del Raso de Rajas	Las Machorras	Espinosa de los Monteros		-181	444555 4776774 1620	
314	Torca de La Grajera	Las Machorras	Espinosa de los Monteros		-185	445091 4776915 1480	
315	Torca de la Rana	Las Machorras	Espinosa de los Monteros		-201	4451587 4777038 1500	
316	V.23	Las Machorras	Espinosa de los Monteros	247	-207	445459 4777023 1420	
317	Torca del Corralón	Las Machorras	Espinosa de los Monteros		-233	445147 4777052 1510	
318	Torca del Hoyo	Las Machorras	Espinosa de los Monteros		-260	445936 4778570 1520	
319	V.72	Las Machorras	Espinosa de los Monteros		-273	445579 4777563 1489	
322	Torca de Rajas	Las Machorras	Espinosa de los Monteros	1440	-188	444420 4776615 1535	
326	Torca del Mirador	Las Machorras	Espinosa de los Monteros	1688	-222	444874 4776865 1570	
327	Cueva del Oso	Las Machorras	Espinosa de los Monteros	1425	-113	447949 4780558 1439	
339	Celadías. Torca de Celadías - Cuetos.13	Las Machorras	Espinosa de los Monteros	2455	-200	448058 4778353 1195	
341	Sumidero de Lunada	Las Machorras	Espinosa de los Monteros	3500	-350	447171 4779890 1285	
349	Cueva de Las Bernías	Las Machorras	Espinosa de los Monteros	5300	-142	447797 4779788 1229	

id	Nombre Caverna	Localidad	Municipio	Desarrollo	Desnivel	Coord. UTM 30T	
350	Sistema de Las Bernías	Las Machorras	Espinosa de los Monteros	15340	-276	447602 4779720 1125	
351	CM.6 Sistema de la Cubada Grande	Las Machorras	Espinosa de los Monteros	7569	-400	445415 4776440 1448	
352	La Torca. Torca de Los Morteros de Imunía, IM.3	Las Machorras	Espinosa de los Monteros	12300	+38/-415	451583 4777407 1290	
368	V.135	Las Machorras	Espinosa de los Monteros	250	-105	444681 4776832 1605	
909	Cueva del Horno I	Las Machorras	Espinosa de los Monteros	38	9	443025 4772457 1257	
970	Cueva del Horno II	Las Machorras	Espinosa de los Monteros	27		443077 4772398 1286	
1018	Cueva de Imunía. Torca de Los Morteros de Imunía, IM.4	Las Machorras	Espinosa de los Monteros			451470 4777202 1300	
1039	Surgencia del Horadón	Las Machorras	Espinosa de los Monteros	30	-5	446809 4780530 1520	
1040	Cueva del Horadón	Las Machorras	Espinosa de los Monteros	145	-19/+8	446898 4780533 1518	
1041	Torca 1477	Las Machorras	Espinosa de los Monteros	12	-10	447247 4780293 1350	
1042	Cueva 1479	Las Machorras	Espinosa de los Monteros	10	-4	447317 4780325 1354	
1043	Torca 2302	Las Machorras	Espinosa de los Monteros	6	-6	448487 4780328 1300	
1044	Cueva de los Chipsters	Las Machorras	Espinosa de los Monteros	15	-2	448426 4780320 1313	
1045	Torca 2306	Las Machorras	Espinosa de los Monteros	6	-6	448399 4780342 1324	
1053	CM.20 Sistema de la Cubada Grande	Las Machorras	Espinosa de los Monteros			445740 4776670 1303	
















id	Nombre Caverna	Localidad	Municipio	Desarrollo	Desnivel	Coord. UTM 30T	
1118	Cuetos.13. Torca de Celadías - Cuetos.13	Las Machorras	Espinosa de los Monteros			447445 4778169 1256	
1180	Sumidero de las Colinas de la Tramasquera	Las Machorras	Espinosa de los Monteros	350	-142	449770 4779330 1250	
1534	Cuvío de Beroluncho, IM.16	Las Machorras	Espinosa de los Monteros	620	+6/-15	451861 4774354 821	
1535	Torca del Prado de Fidel, IM.1	Las Machorras	Espinosa de los Monteros	108	-32	451070 4776317 1293	
1536	Torca del Hoyo II, IM.8	Las Machorras	Espinosa de los Monteros	15	-12	451629 4777225 1280	
1537	Torca del Telesquí, IM.5	Las Machorras	Espinosa de los Monteros	15	-9		
1538	Torca del Peñascón, IM.6	Las Machorras	Espinosa de los Monteros	35	-13		
1539	Cueva de las Tejas, IM.10	Las Machorras	Espinosa de los Monteros	135		452000 4777597 1215	
1541	Torca del Marmujo. IM.12-IM.15	Las Machorras	Espinosa de los Monteros	586	-108	451242 4775703 1180	
1542	Torca de la Yera. IM.12-IM.15	Las Machorras	Espinosa de los Monteros			451264 4775681 1180	
1543	Torca Terreros, IM.17	Las Machorras	Espinosa de los Monteros	45	-19	450713 4777509 1456	
1544	Torca de las Piqueras de la Blanca I	Las Machorras	Espinosa de los Monteros			450587 4777509 1441	
1545	Torca de las Piqueras de la Blanca III, IM.21	Las Machorras	Espinosa de los Monteros	40	-24	450650 4777450 1426	
1546	Torca de las Piqueras de la Blanca II, IM.20	Las Machorras	Espinosa de los Monteros	50	-38	450617 4777467 1431	
1547	Torca de las Blanquías, IM.22	Las Machorras	Espinosa de los Monteros	57	-47	450622 4777784 1445	

id	Nombre Caverna	Localidad	Municipio	Desarrollo	Desnivel	Coord. UTM 30T	
1548	Cueva de las Grajas, IM.25	Las Machorras	Espinosa de los Monteros	135	+20/-28	450491 4778247 1422	
1549	Sumidero del Hoyo I, IM.7	Las Machorras	Espinosa de los Monteros	35	-5	451609 4777237 1275	
1550	Torca de las Piqueras de la Blanca, IM.18	Las Machorras	Espinosa de los Monteros	170	-88	450443 4777542 1412	
1551	Cueva de Palombar II	Las Machorras	Espinosa de los Monteros	30		449837 4776056 1120	
1552	Cueva de Palombar III	Las Machorras	Espinosa de los Monteros	28	-14	449703 4776131 1140	
1553	Cueva de Palombar IV	Las Machorras	Espinosa de los Monteros	40		450087 4776093 1110	
1554	Cueva de Palombar V	Las Machorras	Espinosa de los Monteros	8	-8	450087 4776093 1110	
1555	Cueva de Palombar I	Las Machorras	Espinosa de los Monteros	190	-4	449812 4776074 1130	
1556	Cueva de Palombar VI	Las Machorras	Espinosa de los Monteros	25	-11	450191 4775958 1102	
1557	Cueva de Palombar VII	Las Machorras	Espinosa de los Monteros	20	-17		
1558	Cueva de la Reguera I	Las Machorras	Espinosa de los Monteros	140	-10	449644 4776636 1210	
1559	Cueva-Sima de la Reguera II	Las Machorras	Espinosa de los Monteros	13	-7	449644 4776636 1210	
1560	Cueva de la Reguera III-IV	Las Machorras	Espinosa de los Monteros	18	-4	449577 4776772 1240	
1561	Torca Larga I	Las Machorras	Espinosa de los Monteros	40	-26	450802 4776396 1314	
1562	Cueva de la Reguera V	Las Machorras	Espinosa de los Monteros	8	3	449628 4776588 1190	
















id	Nombre Caverna	Localidad	Municipio	Desarrollo	Desnivel	Coord. UTM 30T	
1563	Torca Larga II	Las Machorras	Espinosa de los Monteros	50	-41	450782 4776386 1320	
1577	Torca del Hoyo. IM.2	Las Machorras	Espinosa de los Monteros	60	-25	451769 4777272 1223	
1580	Torca de la Mazuca	Las Machorras	Espinosa de los Monteros	130	-16	450813 4775483 1073	
1588	Torca 1132	Las Machorras	Espinosa de los Monteros	90	-45	450676 4778366 1457	
1592	Torca de la Piedra	Las Machorras	Espinosa de los Monteros	37	-21	451102 4775526 1087	
1593	Cueva de las Hazas del Tejuelo	Las Machorras	Espinosa de los Monteros	27	-12	450986 4776050 1252	
1599	Torca SCD 543	Las Machorras	Espinosa de los Monteros	7	-5	448887 4779838 1310	
1600	Agujero Soplador. SCD 545	Las Machorras	Espinosa de los Monteros	1	-1	449188 4779588 1240	
1601	Torca del Sirocco. SCD 601	Las Machorras	Espinosa de los Monteros	180	-109	449589 4779423 1275	
1603	L.6	Las Machorras	Espinosa de los Monteros	20	-11	449676 4779323 1260	
1604	SCD 1751	Las Machorras	Espinosa de los Monteros	15	-15	449698 4779340 1265	
1606	SCD 417	Las Machorras	Espinosa de los Monteros	10	5	450083 4779693 1465	
1607	L.2	Las Machorras	Espinosa de los Monteros	18	-12	449007 4779760 1310	
1608	SCD 1624	Las Machorras	Espinosa de los Monteros	5	-3	448756 4780118 1322	
1609	SCD 1628	Las Machorras	Espinosa de los Monteros	25	-23	448736 4780213 1320	
















id	Nombre Caverna	Localidad	Municipio	Desarrollo	Desnivel	Coord. UTM 30T	
1646	SCD 2537	Las Machorras	Espinosa de los Monteros	85	-7	447818 4780474 1405	
1647	Cueva Del Ojo de Buey. SCD 2534	Las Machorras	Espinosa de los Monteros	35	-4	448149 4780344 1405	
1648	SCD 2540	Las Machorras	Espinosa de los Monteros	18	-18	447860 4780319 1380	
1649	SCD 2539	Las Machorras	Espinosa de los Monteros	15	-10	447982 4780185 1285	
1650	Torca de las Ramas. SCD 542	Las Machorras	Espinosa de los Monteros	18	-10	448886 4779787 1280	
1651	SCD 558	Las Machorras	Espinosa de los Monteros	20	-20	449973 4779307 1280	
1652	Cueva de Andrés Gómez, L.2	Las Machorras	Espinosa de los Monteros	30	-4	449863 4779982 1470	
1660	SCD 1981	Las Machorras	Espinosa de los Monteros	16	-16	449735 4778020 1210	
1661	SCD 1980	Las Machorras	Espinosa de los Monteros	10	-9	449602 4778019 1202	
1662	Cueva de las Motas VIII	Las Machorras	Espinosa de los Monteros	40	-19	447276 4780729 1453	
1663	Cueva de las Motas XXIII	Las Machorras	Espinosa de los Monteros	91	-23	447670 4780723 1455	
1664	Cueva de las Motas XXX	Las Machorras	Espinosa de los Monteros	53	-23	448067 4780545 1464	
1665	Torca Secantada	Las Machorras	Espinosa de los Monteros	24	-12	449015 4779822 1322	
1666	Torca de Peña Lusa VII, L.7	Las Machorras	Espinosa de los Monteros	60	-47	450112 4779764 1515	
1667	Cueva de Peña Lusa III, L.3	Las Machorras	Espinosa de los Monteros	13		449888 4779912 1466	
















Mostrar # ▼

id	Nombre Caverna	Localidad	Municipio	Desarrollo	Desnivel	Coord. UTM 30T	
1668	Cueva de Peña Lusa I, L.1	Las Machorras	Espinosa de los Monteros	125	-15	450380 4779333 1418	
1669	Cueva de la Reguera XIII	Las Machorras	Espinosa de los Monteros	14	-10	449804 4776624 1225	
1670	Cueva de las Motas XXVIII	Las Machorras	Espinosa de los Monteros	34	-20	447165 4780908 1579	
1671	Cueva de las Motas XI	Las Machorras	Espinosa de los Monteros	15	-12	447140 4780943 1610	
1672	Cueva de las Motas XII	Las Machorras	Espinosa de los Monteros	11	-5	447140 4780943 1610	
1673	Cueva de las Motas XIII	Las Machorras	Espinosa de los Monteros	26	-9	447140 4780943 1610	
1674	Cueva de las Motas XIV	Las Machorras	Espinosa de los Monteros	10	-7	447140 4780943 1610	
1675	Cueva de las Motas XV	Las Machorras	Espinosa de los Monteros	13	-7	447140 4780943 1610	
1676	Cuevas de las Motas I	Las Machorras	Espinosa de los Monteros	47	31	447140 4780943 1610	
1677	Cuevas de Valdescaño 3 IM.39	Las Machorras	Espinosa de los Monteros	17		451238 4774641 948	
1678	Cuevas de Valdescaño 5. IM.41	Las Machorras	Espinosa de los Monteros	25		451037 4774818 956	
1679	Cuevas de Valdescaño 8 IM.44	Las Machorras	Espinosa de los Monteros	10		451123 4774736 922	
1680	Cuevas de Valdescaño 2 IM.38	Las Machorras	Espinosa de los Monteros	50	+5/-1	451172 4774656 923	
1681	Cuevas de Valdescaño 4 IM.40	Las Machorras	Espinosa de los Monteros	22	10	451311 4774617 941	
1682	Cuevas de Valdescaño 6. IM.42	Las Machorras	Espinosa de los Monteros	32	11	451012 4774824 942	
















id	Nombre Caverna	Localidad	Municipio	Desarrollo	Desnivel	Coord. UTM 30T	
1683	Cuevas de Valdescaño 9 IM.45	Las Machorras	Espinosa de los Monteros	33	-9		<input type="button" value="Q"/>
1684	Cuevas de Valdescaño 10 IM.46	Las Machorras	Espinosa de los Monteros	9		451038 4774812 956	<input type="button" value="Q"/>
1685	Cuevas de Valdescaño 13 IM.49	Las Machorras	Espinosa de los Monteros	16	-1	451115 4774701 906	<input type="button" value="Q"/>
1686	Cuevas de Valdescaño 11 IM.47	Las Machorras	Espinosa de los Monteros	5		451038 4774812 956	<input type="button" value="Q"/>
1687	Cuevas de Valdescaño 12 IM.48	Las Machorras	Espinosa de los Monteros	12	7	451038 4774812 956	<input type="button" value="Q"/>
1688	Cuevas de Valdescaño 14 IM.50	Las Machorras	Espinosa de los Monteros	8	3	451115 4774701 906	<input type="button" value="Q"/>
1689	Cuevas de Valdescaño 7 IM.43	Las Machorras	Espinosa de los Monteros	115	-43	451041 4774925 1007	<input type="button" value="Q"/>
1690	Cueva de las Motas LXI	Las Machorras	Espinosa de los Monteros	23	-17	447279 4780732 1456	<input type="button" value="Q"/>
1691	Agujero Soplador	Las Machorras	Espinosa de los Monteros			448297 4779319 1150	<input type="button" value="Q"/>
1692	Cueva Pequeña del Retorcao	Las Machorras	Espinosa de los Monteros	13	-7	451356 4775471 1132	<input type="button" value="Q"/>
1693	Torca del Agua del Retorcao	Las Machorras	Espinosa de los Monteros	17	-10	451358 4775462 1120	<input type="button" value="Q"/>
1694	Torca de las Tres Bocas	Las Machorras	Espinosa de los Monteros	96	-33	451347 4775489 1130	<input type="button" value="Q"/>
1695	Torca de las Víboras	Las Machorras	Espinosa de los Monteros	12	-7	451336 4775529 1140	<input type="button" value="Q"/>
1696	Torca de la Cacharra	Las Machorras	Espinosa de los Monteros	575	-85	451362 4775470 1070	<input type="button" value="Q"/>
1697	Dolina del Retorcao	Las Machorras	Espinosa de los Monteros	14	-5	451235 4775715 1183	<input type="button" value="Q"/>

id	Nombre Caverna	Localidad	Municipio	Desarrollo	Desnivel	Coord. UTM 30T	
1698	Torca del Campizón	Las Machorras	Espinosa de los Monteros	60	-32	450807 4776586 1375	
1699	Torca Mazagrande IV	Las Machorras	Espinosa de los Monteros	102	-64	450728 4776331 1323	
1700	Torca Mazagrande X	Las Machorras	Espinosa de los Monteros	21	-18	450648 4776417 1350	
1701	Torca Mazagrande XI	Las Machorras	Espinosa de los Monteros	16	-6	450648 4776417 1350	
1702	Torca Mazagrande XII	Las Machorras	Espinosa de los Monteros	17	-6	450648 4776417 1350	
1707	Torca de los Lagos I	Las Machorras	Espinosa de los Monteros	36	-30	449900 4779655 1400	
1713	Cueva de El Horno	Las Machorras	Espinosa de los Monteros	12		443653 4772344 1195	
1718	Cueva del Bodegón	Las Machorras	Espinosa de los Monteros	40	-8	443000 4772157 1315	
1719	Cueva de los Osos del Horno	Las Machorras	Espinosa de los Monteros	104	-10	443170 4772228 1256	
1723	Cubío del Pardo I	Las Machorras	Espinosa de los Monteros	65		442708 4772830 1180	
1724	Cubío de Las Estacas	Las Machorras	Espinosa de los Monteros	28		443029 4773574 1132	
1728	Cubío de Las Diaclasas	Las Machorras	Espinosa de los Monteros	28		445862 4773374 1116	
1729	Cubío de Las Hoyas I	Las Machorras	Espinosa de los Monteros	68	6	445704 4773235 1196	
1730	Cubío de Las Hoyas IV	Las Machorras	Espinosa de los Monteros	16		445474 4773216 1219	
1731	Motas del Pardo	Las Machorras	Espinosa de los Monteros			442238 4773753 1254	
















id	Nombre Caverna	Localidad	Municipio	Desarrollo	Desnivel	Coord. UTM 30T	
1742	Fuenterrabiosa	Las Machorras	Espinosa de los Monteros	168	9	445938 4774467 996	
1743	Sumidero del Río Trueba	Las Machorras	Espinosa de los Monteros			447082 4774558 965	
1756	Cubío del Pardo II	Las Machorras	Espinosa de los Monteros	48		442708 4772830 1180	
1757	Cubío de Las Hoyas II	Las Machorras	Espinosa de los Monteros	12		445474 4773216 1219	
1758	Cubío de Las Hoyas III	Las Machorras	Espinosa de los Monteros	20		445474 4773216 1219	
1765	Motas LXIX, M.69	Las Machorras	Espinosa de los Monteros	130	-87	447797 4780374 1340	
1769	Torca Mazagrande II	Las Machorras	Espinosa de los Monteros	36	-19	450704 4776368 1327	
1770	Torca Mazagrande III	Las Machorras	Espinosa de los Monteros	29	-20	450597 4776328 1337	
1771	Cueva Mazagrande I	Las Machorras	Espinosa de los Monteros	34		450927 4776346 1297	
1772	Cueva Mazagrande II	Las Machorras	Espinosa de los Monteros	9		450965 4776320 1288	
1773	Cueva Mazagrande III	Las Machorras	Espinosa de los Monteros	17	-12	450608 4776591 1391	
1776	Sumidero de los Castrios	Las Machorras	Espinosa de los Monteros			447078 4773244 1277	
1799	Cueva de La Machorra	Las Machorras	Espinosa de los Monteros	880	-35/+9	447664 4773380 1307	
1808	Torca de los Castrios	Las Machorras	Espinosa de los Monteros	369	-64	447653 4773205 1321	
1816	Torca de los Castros del Horno	Las Machorras	Espinosa de los Monteros	270	-87	442756 4772142 1380	
















id	Nombre Caverna	Localidad	Municipio	Desarrollo	Desnivel	Coord. UTM 30T	
1817	Cueva de Los Castrios IV	Las Machorras	Espinosa de los Monteros	11		447765 4773474 1346	
1818	Cueva del Horno III	Las Machorras	Espinosa de los Monteros	10	-10	443097 4772423 1297	
1823	Cueva del Horno IV	Las Machorras	Espinosa de los Monteros	10	-6	443198 4772492 1291	
1824	Cueva del Horno V	Las Machorras	Espinosa de los Monteros	8	-5	443176 4772436 1302	
1825	Cueva del Horno VI	Las Machorras	Espinosa de los Monteros	18	-5	443184 4772406 1283	
1826	Cueva del Horno VII	Las Machorras	Espinosa de los Monteros	9	-7	443164 4772428 1307	
1827	Cueva del Horno VIII	Las Machorras	Espinosa de los Monteros	16		443129 4772396 1292	
1828	Torca de los Castrios II	Las Machorras	Espinosa de los Monteros	241	-30	447553 4773669 1181	
1829	Torca de los Castrios III	Las Machorras	Espinosa de los Monteros	20	-12	447467 4773645 1206	
1830	Torca del Camino Bordillo	Las Machorras	Espinosa de los Monteros	31	-13	448999 4772689 1178	
1831	Torca de las Grajas	Las Machorras	Espinosa de los Monteros	77		445326 4772710 1168	
1832	Torca Negra	Las Machorras	Espinosa de los Monteros	32	-15	448174 4774517 1057	
1833	Torca del Hoyo Negro	Las Machorras	Espinosa de los Monteros	23	-13	449052 4773571 1283	
1839	Cueva del Cortado del Curro	Las Machorras	Espinosa de los Monteros	80	6	447433 4776193 1321	
1840	Torca de los Castrios VII. LC.7	Las Machorras	Espinosa de los Monteros	228	-82	447540 4773526 1230	

Mostrar # ▼
















id	Nombre Caverna	Localidad	Municipio	Desarrollo	Desnivel	Coord. UTM 30T	
1843	Gusmor I	Las Machorras	Espinosa de los Monteros	17	-10	445147 4772807 1165	
1844	Gusmor II	Las Machorras	Espinosa de los Monteros	9	1	445141 4772818 1158	
1849	Cueva de Sogalamuela XI. SM.11	Las Machorras	Espinosa de los Monteros	15		445422 4773196 1200	
1850	Cueva de Sogalamuela XII. SM.12	Las Machorras	Espinosa de los Monteros	12		445465 4773271 1214	
1851	Cueva de Sogalamuela XIII. SM.13	Las Machorras	Espinosa de los Monteros	25		445510 4773314 1217	
1852	Cueva de Sogalamuela III. SM.3	Las Machorras	Espinosa de los Monteros	82	+3/-3	445578 4773321 1221	
1853	Cueva de Sogalamuela VII. SM.7	Las Machorras	Espinosa de los Monteros	10	-2	445610 4773113 1218	
1854	Cueva de Sogalamuela IV. SM.4	Las Machorras	Espinosa de los Monteros	15	1	445500 4773298 1222	
1855	Cueva de Sogalamuela IX. SM.9	Las Machorras	Espinosa de los Monteros	19	-10	445520 4773098 1214	
1856	Cueva de Sogalamuela V. SM.5	Las Machorras	Espinosa de los Monteros	26	-16	445551 4773172 1240	
1857	Cueva de Sogalamuela X. SM.10	Las Machorras	Espinosa de los Monteros	40	8	445679 4773290 1217	
1858	Torca del pinar de Bárcenas I	Bárcenas	Espinosa de los Monteros	40	-8	453242 4771461 897	
1859	Torca del pinar de Bárcenas II-IV	Bárcenas	Espinosa de los Monteros	20	-11	453242 4771461 897	
1862	Cueva de Sogalamuela II. SM.2	Las Machorras	Espinosa de los Monteros			445529 4773342 1192	
1863	Cueva de Sogalamuela VI. SM.6	Las Machorras	Espinosa de los Monteros			445652 4773239 1235	
















Mostrar # ▼

id	Nombre Caverna	Localidad	Municipio	Desarrollo	Desnivel	Coord. UTM 30T	
1864	Cueva de Sogalamuela VIII. SM.8	Las Machorras	Espinosa de los Monteros		-7	445555 4773122 1222	
1865	Fuente Corneja I	Las Machorras	Espinosa de los Monteros			444776 4773425 1025	
1866	Sima de Fuente Corneja	Las Machorras	Espinosa de los Monteros			444770 4773383 1045	
1889	Cueva de las Motas XXVII	Las Machorras	Espinosa de los Monteros	43	-33	447860 4780720 1480	
1890	Cueva de las Motas XXIX	Las Machorras	Espinosa de los Monteros	30	-29	448100 4780520 1475	
1891	Cueva de las Motas XXXII	Las Machorras	Espinosa de los Monteros	6		447990 4780470 1420	
1892	Cueva de las Motas IX	Las Machorras	Espinosa de los Monteros	21	-8	447350 4780790 1490	
1893	Cueva de las Motas X	Las Machorras	Espinosa de los Monteros	10	-5	447360 4780770 1490	
1894	Cueva de las Motas LXII	Las Machorras	Espinosa de los Monteros	30	-18	447140 4780850 1560	
1895	Cueva de las Motas XL	Las Machorras	Espinosa de los Monteros	22	-6	448290 4780420 1390	
1896	Cueva de las Motas LIX	Las Machorras	Espinosa de los Monteros	40	-30	448250 4780420 1420	
1897	Cueva de las Motas LVII	Las Machorras	Espinosa de los Monteros	12	-10	448260 4780460 1400	
1898	Cueva de las Motas XLV	Las Machorras	Espinosa de los Monteros	19	-13	448390 4780510 1390	
1899	Cueva de las Motas XLIV	Las Machorras	Espinosa de los Monteros	19	-12	448390 4780510 1390	
1900	Cueva de las Motas XXXIII	Las Machorras	Espinosa de los Monteros	35	-2	448190 4780370 1411	

id	Nombre Caverna	Localidad	Municipio	Desarrollo	Desnivel	Coord. UTM 30T	
1901	Cueva de las Motas XXXIV	Las Machorras	Espinosa de los Monteros	15		448190 4780330 1410	
1902	Cueva de las Motas XXXV	Las Machorras	Espinosa de los Monteros	8	-3	448240 4780330 1410	
1903	Cueva de las Motas XXXVI	Las Machorras	Espinosa de los Monteros	6	-5	448440 4780330 1411	
1904	Cueva de las Motas IV	Las Machorras	Espinosa de los Monteros	27	-7	447300 4780590 1368	
1905	Cueva de las Motas III	Las Machorras	Espinosa de los Monteros	12	-7	447325 4780640 1370	
1906	Cueva de las Motas XX	Las Machorras	Espinosa de los Monteros	21	-8	447743 4780709 1441	
1907	Cueva de las Motas XIX	Las Machorras	Espinosa de los Monteros	30	-12	447615 4780660 1425	
1908	Cueva de las Motas XXII	Las Machorras	Espinosa de los Monteros	18	-12	447680 4780530 1425	
1909	Cueva de las Motas LI	Las Machorras	Espinosa de los Monteros	50	-23	447800 4780520 1430	
1910	Cueva de las Motas L	Las Machorras	Espinosa de los Monteros	10	-5	447980 4780490 1430	
1912	Cueva de las Motas XXXI	Las Machorras	Espinosa de los Monteros	26	-16	448210 4780520 1426	
1913	Sima de Bernabujo	Las Machorras	Espinosa de los Monteros	7	-5	451047 4774425 855	
1914	SCD 474	Las Machorras	Espinosa de los Monteros	10	-4	449528 4779929 1385	
1923	Torca de Peña Lusa IV	Las Machorras	Espinosa de los Monteros	17	-10	450080 4779807 1547	
1924	Torca de Peña Lusa V	Las Machorras	Espinosa de los Monteros	24	-18	450080 4779807 1547	

Mostrar # ▼












id	Nombre Caverna	Localidad	Municipio	Desarrollo	Desnivel	Coord. UTM 30T	
1981	Cueva de Gostevirones I	Las Machorras	Espinosa de los Monteros	65		445906 4774776 1099	
1982	Cueva de Gostevirones II	Las Machorras	Espinosa de los Monteros	7		446007 4774757 1084	
1983	Cueva de Gostevirones III	Las Machorras	Espinosa de los Monteros	14		446007 4774747 1078	
1984	Fuenterrabiosa II	Las Machorras	Espinosa de los Monteros	32	2	445926 4774618 1022	
1986	Fuente Pinia II	Las Machorras	Espinosa de los Monteros	6	-3	442888 4773648 1153	
1987	Fuente Pinia III	Las Machorras	Espinosa de los Monteros	6	-2	442888 4773648 1153	
1994	Fuente Corneja II	Las Machorras	Espinosa de los Monteros			444772 4773411 1028	
1995	Cueva de las Motas XXI	Las Machorras	Espinosa de los Monteros	13	+1/-1	447827 4780198 1267	
1996	Fuenterrabiosa III	Las Machorras	Espinosa de los Monteros			445708 4774270 993	
2036	SCD 540	Las Machorras	Espinosa de los Monteros	50	-40	450570 4778160 1400	
2037	SCD 605	Las Machorras	Espinosa de los Monteros	15		449786 4779576 1325	
2038	Torca de la Colmena, SCD 547	Las Machorras	Espinosa de los Monteros	20	-19	448966 4779887 1325	
2049	Machorra II. Cueva de La Machorra	Las Machorras	Espinosa de los Monteros	880	-35/+9	447917 4773416 1328	
2050	Cueva de Los Castrios V	Las Machorras	Espinosa de los Monteros			448033 4773384 1287	
2055	SCD 511	Las Machorras	Espinosa de los Monteros	200	-30	450309 4779346 1400	
















id	Nombre Caverna	Localidad	Municipio	Desarrollo	Desnivel	Coord. UTM 30T	
2061	Torca de Los Castrios VI	Las Machorras	Espinosa de los Monteros	4	-2	447595 4773787 1178	
2062	Torca de Los Castrios VIII	Las Machorras	Espinosa de los Monteros	16	-11	447457 4 773653 1209	
2063	Cueva de Los Castrios IX	Las Machorras	Espinosa de los Monteros	16		447206 4 773666 1195	
2097	Sumidero de los Castrios II	Las Machorras	Espinosa de los Monteros			446751 4773394 1245	
2098	Sumidero de los Castrios III	Las Machorras	Espinosa de los Monteros			446744 4773393 1242	
2187	Surgencia de Río seco	Las Machorras	Espinosa de los Monteros			447288 4771856 1200	
2206	Sima del Pico la Brena	Las Machorras	Espinosa de los Monteros			446321 4779800 1355	
2230	Cueva de Los Castrios X	Las Machorras	Espinosa de los Monteros			446560 4773575 1126	
2231	Cueva de Los Castrios XI	Las Machorras	Espinosa de los Monteros			446651 4773528 1212	
2232	Sima de Los Castrios XII	Las Machorras	Espinosa de los Monteros	4		447030 4773650 1220	
2233	Cueva de Los Castrios XIII	Las Machorras	Espinosa de los Monteros			447146 4773584 1219	
2275	Cueva de Los Castrios XIV	Las Machorras	Espinosa de los Monteros	6		446865 4773679 1194	
2316	Cueva de Jarrutias I	Las Machorras	Espinosa de los Monteros	60	-8	448415 4774364 1133	
2317	Sima de Jarrutias II	Las Machorras	Espinosa de los Monteros	18		448399 4774421 1134	
2318	Covacha de Jarrutias III	Las Machorras	Espinosa de los Monteros	4		448338 4774432 1121	

Mostrar # ▼
















id	Nombre Caverna	Localidad	Municipio	Desarrollo	Desnivel	Coord. UTM 30T	
2319	Covacha del Horno	Las Machorras	Espinosa de los Monteros			443643 4772309 1118	<input type="button" value="Q"/>
2320	Sima del Horno	Las Machorras	Espinosa de los Monteros			443689 4772155 1220	<input type="button" value="Q"/>
2324	Cueva de Jarrutias IV	Las Machorras	Espinosa de los Monteros	4		448543 4774552 1106	<input type="button" value="Q"/>
2325	Cueva de Jarrutias V	Las Machorras	Espinosa de los Monteros	6		448539 4774552 1108	<input type="button" value="Q"/>
2326	Cueva de Jarrutias VI	Las Machorras	Espinosa de los Monteros	30		448539 4774571 1102	<input type="button" value="Q"/>
2327	Cueva de Los Castrios XV	Las Machorras	Espinosa de los Monteros	18	-4	447919 4773463 1302	<input type="button" value="Q"/>
2352	Cueva de Sogalamuela XIV. SM.14	Las Machorras	Espinosa de los Monteros	35		445580 4773318 1226	<input type="button" value="Q"/>
2355	Cueva de Los Castrios XVI	Las Machorras	Espinosa de los Monteros			447948 4773805 1173	<input type="button" value="Q"/>
2356	Cueva de Los Castrios XVII	Las Machorras	Espinosa de los Monteros			447901 4773888 1143	<input type="button" value="Q"/>
2363	Crespas I	Las Machorras	Espinosa de los Monteros			449083 4773916 1305	<input type="button" value="Q"/>
2384	Cueva de la Rosa	Las Machorras	Espinosa de los Monteros	38	-16	447237 4777039 1085	<input type="button" value="Q"/>
2385	Castrios XVIII	Las Machorras	Espinosa de los Monteros			447932 4773787 1180	<input type="button" value="Q"/>
2386	Castrios XIX	Las Machorras	Espinosa de los Monteros	5		447938 4773906 1158	<input type="button" value="Q"/>
2387	Castrios XX	Las Machorras	Espinosa de los Monteros			447938 4773906 1167	<input type="button" value="Q"/>

id	Nombre Caverna	Localidad	Municipio	Desarrollo	Desnivel	Coord. UTM 30T	
2395	Castrios XXI	Las Machorras	Espinosa de los Monteros	12		447804 4773803 1209	<input type="button" value="Q"/>
▼ Espinosa de los Monteros -Soba (Cantabria)(2)							
356	L.31 Sistema Peña del Trillo - La Tramasquera	Soba	Espinosa de los Monteros -Soba (Cantabria)	19300	+3/-433	451068 4779039 1293	<input type="button" value="Q"/>
1110	CT.3 Sistema Peña del Trillo - La Tramasquera	Soba	Espinosa de los Monteros -Soba (Cantabria)			451178 4779264 1157	<input type="button" value="Q"/>
▼ Frías(1)							
2078	Cueva de la Guindalera	Tobera	Frías			474609 4732981 772	<input type="button" value="Q"/>
▼ Frías(3)							
2174	Abrigo del Arco	Frías	Frías			474880 4734815 695	<input type="button" value="Q"/>
2175	Abrigo de Frías	Frías	Frías			475798 4734462 576	<input type="button" value="Q"/>
2186	Cueva de la Campa de los Caserones	Frías	Frías			475947 4734537 586	<input type="button" value="Q"/>
▼ Fuentenebro(8)							
191	Cuevas de los Moros I	Fuentenebro	Fuentenebro	6		436432 4594670 997	<input type="button" value="Q"/>
192	Cuevas de los Moros II	Fuentenebro	Fuentenebro	3		436436 4594674 992	<input type="button" value="Q"/>
193	Cuevas de los Moros III	Fuentenebro	Fuentenebro	25		436438 4594681 986	<input type="button" value="Q"/>
194	Cuevas de los Moros IV	Fuentenebro	Fuentenebro	13		436451 4594697 975	<input type="button" value="Q"/>
195	Cuevas de los Moros V	Fuentenebro	Fuentenebro	21		436441 4594713 978	<input type="button" value="Q"/>















id	Nombre Caverna	Localidad	Municipio	Desarrollo	Desnivel	Coord. UTM 30T	
196	Cuevas de los Moros VI	Fuentenebro	Fuentenebro	7.5		436419 4594785 982	
197	Sima de Valdevellanos	Fuentenebro	Fuentenebro	22	-5.5	439180 4596292 932	
1389	Cuevas de los Moros VII	Fuentenebro	Fuentenebro	27		436424 4594816 975	
▼ Hacinas(1)							
1501	Cueva de San Marcos	Hacinas	Hacinas	8		478609 4645843 1063	
▼ Haza(1)							
1123	Cueva de Haza	Haza	Haza	25		430897 4607988 883	
▼ Hontangas(1)							
1125	Cueva de la Virgen	Hontangas	Hontangas	25		433638 4603755 836	
▼ Hontoria de la Cantera(1)							
1445	Cueva del Caballero	Hontoria de la Cantera	Hontoria de la Cantera	66	+5/-13	447718 4669190 1010	
▼ Hontoria del Pinar(37)							
304	Sima del Roto	Hontoria del Pinar	Hontoria del Pinar		-140	486623 4631917 1151	
308	Sima del Portillo	Hontoria del Pinar	Hontoria del Pinar	778	-152	485729 4629250 1192	
1130	Horno de Santa Cruz	Hontoria del Pinar	Hontoria del Pinar	48	-28	485892 4632159 1105	
1131	Cueva de la Fábrica de Caolín	Hontoria del Pinar	Hontoria del Pinar	84		486525 4632318 1060	

id	Nombre Caverna	Localidad	Municipio	Desarrollo	Desnivel	Coord. UTM 30T	
1132	El Torcón	Hontoria del Pinar	Hontoria del Pinar	53	-25	487611 4629795 1096	
1190	Cueva Blanca	Hontoria del Pinar	Hontoria del Pinar	238	-10	486572 4631919 1156	
1191	Cueva Negra	Hontoria del Pinar	Hontoria del Pinar	311	-17	486620 4631853 1162	
1192	Cueva de Matalacueva	Hontoria del Pinar	Hontoria del Pinar	50	-3	486771 4631369 1168	
1570	Cueva de los Morciguillos	Hontoria del Pinar	Hontoria del Pinar	67	-25	487253 4633555 1105	
1572	Cueva del Salegar de las Tizuelas	Hontoria del Pinar	Hontoria del Pinar			483562 4634604 1100	
1573	Cueva Abrigo del Picón de la Lastra	Hontoria del Pinar	Hontoria del Pinar			484024 4634205 1091	
1574	Cueva Zorrera	Hontoria del Pinar	Hontoria del Pinar	6		484399 4634766 1070	
1581	Cueva del Tío Dios	Hontoria del Pinar	Hontoria del Pinar	47	-10	486642 4631076 1150	
1582	Sima del Tomillazo	Hontoria del Pinar	Hontoria del Pinar	42	-8	487012 4631376 1165	
1583	Torca de Matalacueva Baja	Hontoria del Pinar	Hontoria del Pinar			486812 4631296 1147	
1584	Sima de la Cuesta	Hontoria del Pinar	Hontoria del Pinar	21	-15	486005 4631605 1155	
1585	Torca La Hiedra	Hontoria del Pinar	Hontoria del Pinar	91	-19	486963 4630722 1113	
1586	Sima de las Colegas	Hontoria del Pinar	Hontoria del Pinar	116	-35	486928 4630771 1117	
1587	Cueva Vallejo del Arrén	Hontoria del Pinar	Hontoria del Pinar	418	-42	486465 4631201 1119	















Mostrar # ▼
















id	Nombre Caverna	Localidad	Municipio	Desarrollo	Desnivel	Coord. UTM 30T	
1638	Cueva de las Cenizas	Hontoria del Pinar	Hontoria del Pinar	52	-7	485608 4629282 1179	
1639	SW.4	Hontoria del Pinar	Hontoria del Pinar	16	-12	485781 4631295 1167	
1703	Sima del Suicida	Hontoria del Pinar	Hontoria del Pinar	305	-20	484818 4631333 1177	
1704	Sima de los Burros	Hontoria del Pinar	Hontoria del Pinar	39	-29	487609 4630295 1094	
1705	Sima Paules	Hontoria del Pinar	Hontoria del Pinar	102	-84	487586 4630698 1089	
1706	Sima del Escuerzo	Hontoria del Pinar	Hontoria del Pinar	38	-22	487389 4631044 1108	
1711	Sima de Las Raideras	Hontoria del Pinar	Hontoria del Pinar	271	-39	488447 4629777 1076	
1712	Sima del Cortado del Río Lobos	Hontoria del Pinar	Hontoria del Pinar	90	-26	488538 4629756 1086	
1781	Torca Ancha	Hontoria del Pinar	Hontoria del Pinar	30	-23	485978 4631982 1100	
1782	Sima de la Era de los Ladrones	Hontoria del Pinar	Hontoria del Pinar	69	-51	485978 4631888 1100	
1783	Cueva de los Niños	Hontoria del Pinar	Hontoria del Pinar	36		486075 4632492 1055	
1813	SE.09	Hontoria del Pinar	Hontoria del Pinar	5	-5	486547 4631052 1150	
1921	Sima de los Torcazos	Hontoria del Pinar	Hontoria del Pinar	60	-39	488116 4630083 1074	
1922	Cueva de los Colmillos	Hontoria del Pinar	Hontoria del Pinar	22	-8	486818 4630582 1110	
1949	Sima de Los Corretones	Hontoria del Pinar	Hontoria del Pinar	45	-21	487125 4630022 1110	

id	Nombre Caverna	Localidad	Municipio	Desarrollo	Desnivel	Coord. UTM 30T	
1950	SE.18	Hontoria del Pinar	Hontoria del Pinar	16	-9	487028 4630039 1119	<input type="button" value="Q"/>
1951	SW.11	Hontoria del Pinar	Hontoria del Pinar	35	-18	484737 4629748 1231	<input type="button" value="Q"/>
2299	Sima del Pico Navas I	Hontoria del Pinar	Hontoria del Pinar	19	-6	483194 4631670 1233	<input type="button" value="Q"/>
▼ Hortigüela(26)							
138	Sima de Puertas Viñas. Cueva-Sima de Puertas Viñas	Hortigüela	Hortigüela	90	-27	461018 4655245 928	<input type="button" value="Q"/>
161	Los Ojos de la Torca	Hortigüela	Hortigüela			463731 4655958 943	<input type="button" value="Q"/>
162	Cueva Nicea	Hortigüela	Hortigüela	25		463751 4656055 1032	<input type="button" value="Q"/>
163	Cueva Perdís	Hortigüela	Hortigüela	8		463620 4655984 1023	<input type="button" value="Q"/>
164	Torca de los Inocentes	Hortigüela	Hortigüela	40	-33	463633 4656054 1025	<input type="button" value="Q"/>
165	Cueva de la Ermita	Hortigüela	Hortigüela	163		461308 4654992 943	<input type="button" value="Q"/>
166	Cueva del Agua	Hortigüela	Hortigüela	83	-15	461311 4655111 929	<input type="button" value="Q"/>
167	Sumidero de la Central	Hortigüela	Hortigüela	107	-5	461346 4655217 930	<input type="button" value="Q"/>
168	Cueva del Gato	Hortigüela	Hortigüela	180	-17	461096 4655183 929	<input type="button" value="Q"/>
169	Sima la Torca	Hortigüela	Hortigüela	5	-5	461159 4655250 965	<input type="button" value="Q"/>
170	Cueva de Puertas Viñas. Cueva-Sima de Puertas Viñas	Hortigüela	Hortigüela	90	27	460990 4655254 922	<input type="button" value="Q"/>















id	Nombre Caverna	Localidad	Municipio	Desarrollo	Desnivel	Coord. UTM 30T	
171	Cueva de la Central	Hortigüela	Hortigüela	750	28	460983 4655495 915	
172	Fuente Azul	Hortigüela	Hortigüela	580	-135/+4	460852 4655671 910	
173	Cueva Negra	Hortigüela	Hortigüela	100		460877 4655869 1027	
174	Cueva de los Cínifes	Hortigüela	Hortigüela	13		460896 4655444 925	
175	Cueva LVII	Hortigüela	Hortigüela	10		460870 4655600 910	
176	Cueva Millán	Hortigüela	Hortigüela	17		462920 4656085 1020	
177	Cueva del Estillín	Hortigüela	Hortigüela	7		462931 4656115 1016	
178	Cueva-Sima de los Ramos	Hortigüela	Hortigüela	8	3	462891 4656001 1020	
183	Cueva de la Mina	Hortigüela	Hortigüela	105		465290 4659063 953	
184	Sima sobre Fuente Azul	Hortigüela	Hortigüela		-20 aprox	460717 4655808 1006	
185	Abrigo sobre Fuente Azul	Hortigüela	Hortigüela			460605 4655756 1012	
186	Sima de Tresmajuelos	Hortigüela	Hortigüela	65	-32	460761 4655550 935	
1427	Fuente las Mozas	Hortigüela	Hortigüela			460953 4655690 920	
1489	Cueva Cedorra	Hortigüela	Hortigüela	27		461449 4655780 1021	
















id	Nombre Caverna	Localidad	Municipio	Desarrollo	Desnivel	Coord. UTM 30T	
1490	Cueva Cedorra II	Hortigüela	Hortigüela	11		461454 4655768 1017	<input type="button" value="Q"/>
▼ Huérmeces(11)							
215	Cuevas de Valdelebrin	Huérmeces	Huérmeces	12	5	437393 4707782 950	<input type="button" value="Q"/>
216	Cueva del Horno	Huérmeces	Huérmeces	30		437393 4707575 1032	<input type="button" value="Q"/>
217	Cueva de la Mora	Huérmeces	Huérmeces	14		436286 4711407 910	<input type="button" value="Q"/>
218	Cueva del Buzol	Huérmeces	Huérmeces	5		436874 4711664 920	<input type="button" value="Q"/>
219	Sima del Buzol	Huérmeces	Huérmeces	7	-5	436868 4711668 925	<input type="button" value="Q"/>
220	Cueva de Valdegoba I	Huérmeces	Huérmeces	26		436214 4710152 930	<input type="button" value="Q"/>
221	Cueva de Valdegoba II	Huérmeces	Huérmeces	24	+2.5	436214 4710152 930	<input type="button" value="Q"/>
222	Cueva de Valdegoba III	Huérmeces	Huérmeces	8		436214 4710152 930	<input type="button" value="Q"/>
223	Cueva de los Carlistas	Huérmeces	Huérmeces	22		436349 4709596 955	<input type="button" value="Q"/>
1947	Cueva de la Sacristia	Quintanilla-Pedro Abarca	Huérmeces	100	-21	433371 4712263 1032	<input type="button" value="Q"/>
2388	Conjunto surgente de Valdegoba	Huérmeces	Huérmeces			436150 4710095 892	<input type="button" value="Q"/>
▼ Huerta de Rey(10)							
340	Cueva de Román	Peñalba de Castro	Huerta de Rey	2500		469261 4626120 995	<input type="button" value="Q"/>

id	Nombre Caverna	Localidad	Municipio	Desarrollo	Desnivel	Coord. UTM 30T	
1124	Torca de Clunia	Peñalba de Castro	Huerta de Rey	33	-18	468753 4625261 1012	
1126	Cuevas Ciegas IV	Peñalba de Castro	Huerta de Rey	37		469738 4625336 990	
1511	Cueva del Moro	Huerta de Rey	Huerta de Rey	74	-3	471346 4632544 1023	
1512	Cueva del Guarduño	Huerta de Rey	Huerta de Rey			471325 4631969 997	
1513	Fuente de Arandilla	Huerta de Rey	Huerta de Rey			471595 4633008 997	
1514	Fuente de Arandilla II	Huerta de Rey	Huerta de Rey			471537 4632979 995	
1515	Fuente de la Salud	Huerta de Rey	Huerta de Rey			471666 4632919 999	
1516	Cueva del Toro	Huerta de Rey	Huerta de Rey			471503 4632862 1004	
1517	Cueva del Ratón	Huerta de Rey	Huerta de Rey			471509 4632895 1001	
▼ Humada(33)							
1348	Fuente Manapites	Fuenteodra	Humada			409481 4726713 979	
1349	Surgencia de la Yeguamea	Fuenteodra	Humada			409597 4726603 980	
1576	Cueva de La Ulaña IV	Humada	Humada	3		411878 4723682 1158	
1709	Cueva de la Muela 12	Villamartín de Villadiego	Humada	7		406521 4723477 1320	
1710	Cueva de la Muela 13	Villamartín de Villadiego	Humada	6		406497 4723928 1325	

id	Nombre Caverna	Localidad	Municipio	Desarrollo	Desnivel	Coord. UTM 30T	
1800	Cueva de Peña del Castillo I	Ordejón de Abajo	Humada	10		413127 4721465 1108	
1801	Cueva de Peña del Castillo II	Ordejón de Abajo	Humada	8		413207 4721506 1112	
1802	Cueva de Peña del Castillo III	Ordejón de Abajo	Humada	10		413213 4721500 1117	
1803	Fuente del Arroyo Ordejones	Ordejón de Abajo	Humada			413088 4721958 965	
1804	Fuente del Arroyo Ordejones. Superior	Ordejón de Abajo	Humada	5	-1	413094 4721954 967	
1805	Cueva de los Chirlones	Ordejón de Abajo	Humada	43	-4/+3	413440 4722228 1062	
1812	Cueva de los Moros	Humada	Humada	62	-11	411702 4723640 1159	
1834	Cueva de La Ulaña III	Humada	Humada	9	-1	411688 4723629 1151	
1835	Cueva de La Ulaña II	Humada	Humada	35	1	411687 4723618 1140	
1997	Cueva de los Cartujos	Congosto	Humada	23		409670 4721285 963	
2008	Cueva de La Ulaña V	San Martín de Humada	Humada	4		415643 4720873 1183	
2009	Cueva de La Ulaña VI	San Martín de Humada	Humada			415437 4720947 1178	
2010	Cueva de La Ulaña VII	San Martín de Humada	Humada	10		415036 4720925 1191	
2011	Cueva de La Ulaña VIII	San Martín de Humada	Humada	4		415018 4720916 1175	
2016	La Cueva de Villamartín de Villadiego	Villamartín de Villadiego	Humada	114	+5/-15 aprox	406669 4724056 1160	

Mostrar # ▼
















id	Nombre Caverna	Localidad	Municipio	Desarrollo	Desnivel	Coord. UTM 30T	
2041	Cueva de La Ulaña IX	Humada	Humada	6		411570 4723684 1135	
2052	Cueva Rudiez	Ordejón de Arriba	Humada	18	-4	414526 4720498 1098	
2065	Cueva del Corral de Giras	San Martín de Humada	Humada	50	-8	415543 4721180 1209	
2085	Cueva de La Ulaña XIII	Ordejón de Abajo	Humada	10		413610 4721826 1111	
2086	Cueva de La Ulaña XIV	Ordejón de Abajo	Humada	5		413583 4721929 1123	
2087	Cueva de La Ulaña XV	Ordejón de Abajo	Humada	6		413558 4721978 1123	
2088	Cueva de La Ulaña XVI	Ordejón de Arriba	Humada	9	-6	414199 4721012 1178	
2090	Arco Natural de Ordejón -Pequeño-	Ordejón de Arriba	Humada			414218 4720987 1177	
2091	Cueva de La Ulaña XVIII	Ordejón de Arriba	Humada	4		414103 4720799 1062	
2321	Cueva San Román	San Martín de Humada	Humada	7	-4	414067 4722367 1188	
2329	Cueva de la Ulaña XX	Ordejón de Arriba	Humada	5	+1	414254 4720959 1187	
2330	Arco Natural de Ordejón -Grande-	Ordejón de Abajo	Humada			413876 4721484 1153	
2331	Cueva del Arco	Ordejón de Abajo	Humada	8	-1	413862 4721479 1153	
▼ Ibeas de Juarros(23)							
203	Cueva de la Isa	Cueva de Juarros	Ibeas de Juarros	490	-17	456039 4679650 1028	
















id	Nombre Caverna	Localidad	Municipio	Desarrollo	Desnivel	Coord. UTM 30T	
204	Cueva de la Fuente	Cueva de Juarros	Ibeas de Juarros	52		455783 4680822 956	
205	Silo de las Tenadas de Vallejo	Cueva de Juarros	Ibeas de Juarros	14	-10	455899 4680535 967	
206	Cueva de Ribalayal	Cueva de Juarros	Ibeas de Juarros	65	-9	455459 4.680284 1000	
207	Cueva de los Reyes	Cueva de Juarros	Ibeas de Juarros	65	-8,8	455478 4680674 1015	
208	Silo de Mataisa II	Cueva de Juarros	Ibeas de Juarros	75	-14	456579 4678.427 1033	
209	Silo de Mataisa I	Cueva de Juarros	Ibeas de Juarros	10	-8	468079 4674869 1395	
210	Sumidero de Río Seco	Cueva de Juarros	Ibeas de Juarros			458895 4676406 1008	
211	Torca de Santa Cruz de Juarros	Santa Cruz de Juarros	Ibeas de Juarros	25	-15	462019 4677503 1131	
213	Cueva de Matanzas I	Santa Cruz de Juarros	Ibeas de Juarros	50	-9.5	468079 4674869 1395	
214	Cueva de Matanzas II	Santa Cruz de Juarros	Ibeas de Juarros	24	-3	468094 4674935 1380	
345	Cueva Mayor. Sistema de Cueva Mayor - Cueva del Silo	Ibeas de Juarros	Ibeas de Juarros	3700		457404 4688572 1023	
346	Cueva del Silo. Sistema de Cueva Mayor - Cueva del Silo	Ibeas de Juarros	Ibeas de Juarros			457237 4688484 992	
1133	Cueva Peluda	Ibeas de Juarros	Ibeas de Juarros	270		457183 4688745 991	
1134	TR.3	Ibeas de Juarros	Ibeas de Juarros			457225 4688770 999	
1135	TR.4	Ibeas de Juarros	Ibeas de Juarros			457214 4688778 997	
















id	Nombre Caverna	Localidad	Municipio	Desarrollo	Desnivel	Coord. UTM 30T	
1136	TR.5	Ibeas de Juarros	Ibeas de Juarros			457223 4688780 992	
1137	TR.6	Ibeas de Juarros	Ibeas de Juarros			457222 4688789 1000	
1138	TR.7	Ibeas de Juarros	Ibeas de Juarros			457222 4688796 993	
1139	TR.8	Ibeas de Juarros	Ibeas de Juarros			457217 4688793 993	
1174	Cueva de La Paredeja	Ibeas de Juarros	Ibeas de Juarros	25	-2	455782 4692844 980	
1175	Abrigo del Mirador	Ibeas de Juarros	Ibeas de Juarros	20		458213 4687863 1040	
1176	Cueva Ciega	Ibeas de Juarros	Ibeas de Juarros	121		457909 4687819 1050	
▼ Jaramillo de la Fuente(2)							
111	Cueva de Tresierra I-II	Jaramillo de la Fuente	Jaramillo de la Fuente	32	+6/-3	475622 4665300 1135	
1529	Fuente de Jaramillo	Jaramillo de la Fuente	Jaramillo de la Fuente			474208 4662960 1059	
▼ Jaramillo Quemado(1)							
1502	Eremitorio de Valpeñoso	Jaramillo Quemado	Jaramillo Quemado	4		469299 4661839 1023	
▼ Junta de Traslaloma(29)							
1364	Dolina superior a Santa Marina	Castrobarro	Junta de Traslaloma			465174 4769379 1009	
1365	Dolina de la Poza Tres Navas	Castrobarro	Junta de Traslaloma		-10	465784 4769277 1010	
1366	Hoya San Cebutre	Castrobarro	Junta de Traslaloma			469087 4769668 869	

id	Nombre Caverna	Localidad	Municipio	Desarrollo	Desnivel	Coord. UTM 30T	
1367	Hoya Solapeña	Castrobarito	Junta de Traslaloma			469640 4768854 836	<input type="button" value="Q"/>
1369	Cueva El Covacho	Castrobarito	Junta de Traslaloma	300	-59	471551 4766530 912	<input type="button" value="Q"/>
1377	Sima de la Poza Tres Navas	Castrobarito	Junta de Traslaloma		4	465914 4769273 1011	<input type="button" value="Q"/>
1378	Sima La Grajera	Castrobarito	Junta de Traslaloma	188	-52	467287 4767290 783	<input type="button" value="Q"/>
1379	Sima de Barbalay I	Lastras de las Eras	Junta de Traslaloma	60	-15	465897 4767402 777	<input type="button" value="Q"/>
1380	Sima de Barbalay II	Lastras de las Eras	Junta de Traslaloma	37	-27	466051 4767575 814	<input type="button" value="Q"/>
1381	Cueva del Portal	Lastras de las Eras	Junta de Traslaloma	320	+4/-23	466029 4768441 962	<input type="button" value="Q"/>
1382	Cueva de los Raposos	Lastras de las Eras	Junta de Traslaloma	130	-30	464422 4769295 1046	<input type="button" value="Q"/>
1383	Cueva Cubillas	Lastras de las Eras	Junta de Traslaloma	207	+18/ -7	463951 4767107 901	<input type="button" value="Q"/>
1384	Cueva de Corosma	Lastras de las Eras	Junta de Traslaloma	5		463611 4768286 1012	<input type="button" value="Q"/>
1471	Pozo del Sapo	Lastras de las Eras	Junta de Traslaloma	6	-6	462924 4767730 1007	<input type="button" value="Q"/>
1473	Sima Aguruelo	Lastras de las Eras	Junta de Traslaloma	43	-29	462966 4767802 1008	<input type="button" value="Q"/>
1475	Sima de los Franceses I	Castrobarito	Junta de Traslaloma	65	-38	469083 4768883 857	<input type="button" value="Q"/>
1476	Sima de los Franceses II	Castrobarito	Junta de Traslaloma	13	-10	469112 4768903 855	<input type="button" value="Q"/>
1477	Sima del Arroyo de los Baños I	Castrobarito	Junta de Traslaloma	12	-7	468815 4768805 889	<input type="button" value="Q"/>
















id	Nombre Caverna	Localidad	Municipio	Desarrollo	Desnivel	Coord. UTM 30T	
1478	Cueva del Arroyo de los Baños II	Castrobarito	Junta de Traslaloma	17	-3	468611 4768709 867	<input type="button" value="Q"/>
1479	Cueva del Arroyo de los Baños III	Castrobarito	Junta de Traslaloma	8		469395 4768704 830	<input type="button" value="Q"/>
1741	Cueva de los Moros	Villaventín	Junta de Traslaloma	67	-21	471630 4763959 723	<input type="button" value="Q"/>
1761	Sima Badajo	Castrobarito	Junta de Traslaloma	56	-36	469303 4767899 796	<input type="button" value="Q"/>
1784	Sima de Balluvera	Lastras de las Eras	Junta de Traslaloma	25	-11	464348 4768056 1031	<input type="button" value="Q"/>
1786	Sima del Mojón	Castrobarito	Junta de Traslaloma	60	-28	466419 4765633 732	<input type="button" value="Q"/>
1788	Sima Badajo II	Castrobarito	Junta de Traslaloma	7	-5	469322 4767924 800	<input type="button" value="Q"/>
2021	Sima de Castro Muriel	Castrobarito	Junta de Traslaloma	22	-22	469923 4769022 870	<input type="button" value="Q"/>
2039	Cueva de la Poza Tres Navas I	Castrobarito	Junta de Traslaloma			465153 4768463 1004	<input type="button" value="Q"/>
2040	Cueva de la Poza Tres Navas II	Castrobarito	Junta de Traslaloma			465202 4768333 949	<input type="button" value="Q"/>
2145	Sima del Pico II	Castrobarito	Junta de Traslaloma	21	-18	468656 4767190 785	<input type="button" value="Q"/>
▼ Junta de Villalba de Losa(105)							
296	Covanera	Villalba de Losa	Junta de Villalba de Losa	255	-121	496138 4758639 880	<input type="button" value="Q"/>
302	PZ.1	Villalba de Losa	Junta de Villalba de Losa	862	-139	495173 4757849 830	<input type="button" value="Q"/>
337	Cueva del Puente. Sistema Puente-Alberques-Espino	Villalba de Losa	Junta de Villalba de Losa	2263	-103	494603 4760303 1010	<input type="button" value="Q"/>
















id	Nombre Caverna	Localidad	Municipio	Desarrollo	Desnivel	Coord. UTM 30T	
354	Cueva Perilde. Sistema de Pozalagua	Mijala	Junta de Villalba de Losa			494013 4757921 830	
505	Cueva de la Iglesia	Murita	Junta de Villalba de Losa	44	-10	495088 4752936 620	
521	Cueva de Múrita I	Múrita	Junta de Villalba de Losa	53	+14/-10	495013 4752986 605	
522	Cueva de Múrita II	Múrita	Junta de Villalba de Losa	23	-11	494986 4752935 605	
523	Cueva de Múrita III	Múrita	Junta de Villalba de Losa	5		494839 4752834 605	
524	Cueva de Múrita IV	Múrita	Junta de Villalba de Losa	90	6	494838 4752539 600	
525	Sumidero-Suergencia del puente sobre el arroyo de Múrita	Múrita	Junta de Villalba de Losa			494847 4752372 600	
526	Cueva Musay	Villalba de Losa	Junta de Villalba de Losa	190	-23	497886 4755389 900	
527	Sima Musay I	Villalba de Losa	Junta de Villalba de Losa	28	-17	497938 4754864 900	
528	Sima Musay II	Villalba de Losa	Junta de Villalba de Losa	4	-4	498037 4755339 929	
561	Cueva de la Alamburada	Villalba de Losa	Junta de Villalba de Losa	95	-21	494989 4757186 840	
562	Cueva Albia	Villalba de Losa	Junta de Villalba de Losa	295	-14	493946 4757359 809	
563	Covacha del Brezo	Villalba de Losa	Junta de Villalba de Losa	6	-4	495136 4758584 850	
564	Sima del Camino Cutrales	Villalba de Losa	Junta de Villalba de Losa	7	-4	494386 4759835 979	
565	Cueva Cutrales	Villalba de Losa	Junta de Villalba de Losa	40		494789 4760339 1000	
















id	Nombre Caverna	Localidad	Municipio	Desarrollo	Desnivel	Coord. UTM 30T	
566	Cueva Dorada	Villalba de Losa	Junta de Villalba de Losa	321	-40	494942 4757734 815	
570	Fuente Vieja	Barriga	Junta de Villalba de Losa			488939 4757514 740	
572	Cueva Hundida	Villalba de Losa	Junta de Villalba de Losa	18	-4	494569 4758188 850	
573	Sima La Nevera	Villalba de Losa	Junta de Villalba de Losa	35	-24	495936 4757369 840	
574	Sima de Las Tejas	Villalba de Losa	Junta de Villalba de Losa	6	-6	494497 4757873 826	
575	Cueva de Las Vacas	Villalba de Losa	Junta de Villalba de Losa	23		494589 4759786 965	
577	Cueva Loca	Villalba de Losa	Junta de Villalba de Losa	15	-6	493966 4756787 830	
578	Cueva de Los Ladrones	Villalba de Losa	Junta de Villalba de Losa	17	-15	497069 4756189 875	
579	Cueva de Los Raposinos	Múrita	Junta de Villalba de Losa	30		496804 4756112 865	
580	Cueva de la Majada	Villalba de Losa	Junta de Villalba de Losa	585	+17/-12	494294 4758832 900	
581	Sima de Matalosperros	Villalba de Losa	Junta de Villalba de Losa	9	-7	494515 4757092 784	
582	Cueva de Monte Redondo	Múrita	Junta de Villalba de Losa	392	7	496534 4755002 760	
583	Torca del Monte Villalba	Villalba de Losa	Junta de Villalba de Losa	36	-26	494711 4759485 919	
584	Cueva de Peña Orduña II	Villalba de Losa	Junta de Villalba de Losa	8		496338 4759139 1000	
585	Sima del Picón del Fraile	Villalba de Losa	Junta de Villalba de Losa	24	-11	496627 4758129 861	















id	Nombre Caverna	Localidad	Municipio	Desarrollo	Desnivel	Coord. UTM 30T	
586	Cueva del Pinar I	Villalba de Losa	Junta de Villalba de Losa	7	-4	498007 4756164 850	
587	Cueva del Pinar II	Villalba de Losa	Junta de Villalba de Losa	10	-10	498024 4756124 850	
588	Cueva del Pino	Villalba de Losa	Junta de Villalba de Losa	20	-1	494988 4760269 1000	
589	Cueva del Portillo	Villalba de Losa	Junta de Villalba de Losa	42	6	496638 4758883 890	
590	Cueva del Puente Cutrales	Villalba de Losa	Junta de Villalba de Losa	10		494838 4760359 1000	
591	PZ.10	Villalba de Losa	Junta de Villalba de Losa	30	-21	495564 4758614 850	
592	PZ.11	Villalba de Losa	Junta de Villalba de Losa	18		495586 4758566 850	
593	PZ-12	Villalba de Losa	Junta de Villalba de Losa	130	-72	495763 4758607 860	
594	PZ.13	Villalba de Losa	Junta de Villalba de Losa	34	-17	495737 4757439 860	
595	PZ.17	Villalba de Losa	Junta de Villalba de Losa	80	-32	494649 4757435 808	
596	PZ.2	Villalba de Losa	Junta de Villalba de Losa	125	-54	495451 4757839 850	
597	PZ.23	Villalba de Losa	Junta de Villalba de Losa	65	-39	495489 4758636 860	
598	PZ.24	Villalba de Losa	Junta de Villalba de Losa	32	-14	496487 4756789 860	
599	PZ.25	Villalba de Losa	Junta de Villalba de Losa	30	-17	496288 4756889 855	
600	PZ.26	Villalba de Losa	Junta de Villalba de Losa	8	-4	495807 4758688 880	

Mostrar # ▼
















id	Nombre Caverna	Localidad	Municipio	Desarrollo	Desnivel	Coord. UTM 30T	
601	PZ.28	Villalba de Losa	Junta de Villalba de Losa	6	-6	495089 4758089 840	
602	PZ.3	Villalba de Losa	Junta de Villalba de Losa	29	-6	495438 4757839 850	
603	PZ.30	Villalba de Losa	Junta de Villalba de Losa	32	-12	494569 4758188 850	
604	PZ.31	Villalba de Losa	Junta de Villalba de Losa	28	-9	496045 4758609 865	
605	PZ.32	Villalba de Losa	Junta de Villalba de Losa	24	-11	495917 4758498 865	
606	PZ.33	Villalba de Losa	Junta de Villalba de Losa	22	-9	496783 4758421 860	
607	PZ.34	Villalba de Losa	Junta de Villalba de Losa	15	-9	496783 4758421 860	
608	PZ.35	Villalba de Losa	Junta de Villalba de Losa	15	-15	493766 4758399 844	
609	PZ.36	Villalba de Losa	Junta de Villalba de Losa	5	-5	493748 4758419 844	
610	PZ.37	Villalba de Losa	Junta de Villalba de Losa	32	-12	493837 4758574 844	
611	PZ.38	Villalba de Losa	Junta de Villalba de Losa	55	-16	493718 4758579 844	
612	PZ.4	Villalba de Losa	Junta de Villalba de Losa	30	-11	495438 4757962 850	
613	PZ.6	Villalba de Losa	Junta de Villalba de Losa	35	-9	495536 4758234 850	
614	PZ.9	Villalba de Losa	Junta de Villalba de Losa	7	-7	495926 4758538 860	
615	Cueva de Rio	Villalba de Losa	Junta de Villalba de Losa	110	-15	494788 4759888 950	

id	Nombre Caverna	Localidad	Municipio	Desarrollo	Desnivel	Coord. UTM 30T	
616	Cueva de Tejeras Viejas	Villalba de Losa	Junta de Villalba de Losa	308	-20	494624 4757827 821	
617	Cueva del Tendido	Villalba de Losa	Junta de Villalba de Losa	12	-4	496031 4758144 841	
618	Sima del Tendido	Villalba de Losa	Junta de Villalba de Losa	16	-8	496588 4758569 875	
620	Cueva de la Valla	Villalba de Losa	Junta de Villalba de Losa	22	-16	493387 4757737 830	
621	Cueva de Vallecampo	Villalba de Losa	Junta de Villalba de Losa	278	-83	497769 4756696 890	
657	Sima de Trebejo I	Villalba de Losa	Junta de Villalba de Losa	8	-6	493388 4761039 1069	
658	Sima de Trebejo II	Villalba de Losa	Junta de Villalba de Losa	50	-10	493538 4761288 1050	
659	Sima de Trebejo III-IV	Villalba de Losa	Junta de Villalba de Losa	50	-13	493888 4761288 1069	
660	Sima de Trebejo V	Villalba de Losa	Junta de Villalba de Losa	27	-18	493738 4760789 1069	
661	Sima de Trebejo VI	Villalba de Losa	Junta de Villalba de Losa	7	-5	493538 4761238 1069	
662	Sima de Trebejo VII-VIII	Villalba de Losa	Junta de Villalba de Losa	38	-15	493168 4759738 900	
663	Sima de Trebejo IX	Villalba de Losa	Junta de Villalba de Losa	90	-32	493288 4759538 890	
664	Sima de Trebejo X	Villalba de Losa	Junta de Villalba de Losa	15	-16	493613 4761138 1069	
665	Sima de Trebejo XI	Villalba de Losa	Junta de Villalba de Losa	12	-5	493688 4761238 1060	
666	Cueva de Trebejo XII	Villalba de Losa	Junta de Villalba de Losa	13	-2	493798 4761288 1019	

id	Nombre Caverna	Localidad	Municipio	Desarrollo	Desnivel	Coord. UTM 30T	
667	Sima de Trebejo XIII	Villalba de Losa	Junta de Villalba de Losa	18	-5	494188 4760989 1019	
668	Sima de Trebejo XIV	Villalba de Losa	Junta de Villalba de Losa	92	-57	493989 4760788 1060	
669	Sima de Trebejo XVII	Villalba de Losa	Junta de Villalba de Losa	14	-8	492639 4758968 900	
670	Sima de Trebejo XVIII	Villalba de Losa	Junta de Villalba de Losa	7	-5	493389 4759089 819	
671	Surgencia del Pinar de Trebejo I	Villalba de Losa	Junta de Villalba de Losa	5		494388 4760889 1010	
672	Surgencia del Pinar de Trebejo II	Villalba de Losa	Junta de Villalba de Losa	5		494388 4760889 1010	
673	Sima de Tezabal I	Villalba de Losa	Junta de Villalba de Losa	65	-22	495039 4759839 950	
674	Sima de Tezabal II	Villalba de Losa	Junta de Villalba de Losa	16	-7	495048 4759844 950	
675	Sima del Cerezo	Villalba de Losa	Junta de Villalba de Losa	76	-25	494989 4759388 900	
676	Sima de Tezabal IV	Villalba de Losa	Junta de Villalba de Losa	15	-7	494839 4760639 969	
677	Sima del Hayal Alto	Villalba de Losa	Junta de Villalba de Losa	15	-7	495538 4759289 969	
678	Sima de Tezabal VI	Villalba de Losa	Junta de Villalba de Losa	15	-8	495238 4759458 940	
679	Sima de Tezabal VII	Villalba de Losa	Junta de Villalba de Losa	10	-8	495139 4759639 940	
680	Sima de Tezabal VIII	Villalba de Losa	Junta de Villalba de Losa	7	-5	496189 4759389 1019	
681	Cueva de Tezabal IX	Villalba de Losa	Junta de Villalba de Losa	7	-2	495367 4759064 950	















id	Nombre Caverna	Localidad	Municipio	Desarrollo	Desnivel	Coord. UTM 30T	
682	Cueva de Tezabal X	Villalba de Losa	Junta de Villalba de Losa	19	-7	494359 4759885 1000	
683	Cueva de Tezabal XI	Villalba de Losa	Junta de Villalba de Losa	15	-10	494588 4760589 979	
684	Cueva de Tezabal XII	Villalba de Losa	Junta de Villalba de Losa	40	-14	494713 4759868 960	
685	Sima del Risco de los Cerveros	Villalba de Losa	Junta de Villalba de Losa		-55	496289 4759089 979	
686	Sima de Peña Orduña II	Villalba de Losa	Junta de Villalba de Losa	31	-13	496338 4759139 1000	
687	Sima de Peña Orduña III	Villalba de Losa	Junta de Villalba de Losa	14	-12	496268 4759189 1019	
689	Dolina del Espino	Villalba de Losa	Junta de Villalba de Losa	14	-11	494589 4759888 960	
695	Covacha de la Majada	Villalba de Losa	Junta de Villalba de Losa	6		494444 4758827 900	
699	Cueva Llana	Villalba de Losa	Junta de Villalba de Losa	135	-9	493689 4761748 1025	
2258	Sima de Trebejo XV	Villalba de Losa	Junta de Villalba de Losa	8	-7	494087 4760873 1064	
2259	Sima de Trebejo XVI	Villalba de Losa	Junta de Villalba de Losa	10	-5	494087 4760873 1064	
2290	Cueva Oreo	Hozalla	Junta de Villalba de Losa	275	-3/+11	492419 4749768 920	
▼ Jurisdicción de Lara(7)							
1358	Fuente Valpoza	Aceña	Jurisdicción de Lara			463345 4666732 1026	
1359	Surgencia de Valpoza	Aceña	Jurisdicción de Lara			463360 4666802 1026	

id	Nombre Caverna	Localidad	Municipio	Desarrollo	Desnivel	Coord. UTM 30T	
1442	Cueva II de la Cañada	Paúles de Lara	Jurisdicción de Lara	6		459065 4665919 1136	<input type="button" value="Q"/>
1443	Cueva Retiñidero	Vega de Lara	Jurisdicción de Lara		+7/-2m	460960 4664528 1283	<input type="button" value="Q"/>
2311	Abrigo de la Aceña	Aceña	Jurisdicción de Lara	3		463338 4666796 1033	<input type="button" value="Q"/>
2312	Cueva de Valpoza II	Aceña	Jurisdicción de Lara	30		463450 4666726 1060	<input type="button" value="Q"/>
2313	Cueva de la Aceña	Aceña	Jurisdicción de Lara	108		463379 4666799 1030	<input type="button" value="Q"/>
▼ Jurisdicción de San Zadornil(1)							
310	Sima Acebal	Arroyo de San Zadornil	Jurisdicción de San Zadornil		-160	485136 4745749 1001	<input type="button" value="Q"/>
▼ La Gallega(1)							
1500	Abrigo de la Peña Salgüero	La Gallega	La Gallega	32		478153 4639771 1072	<input type="button" value="Q"/>
▼ Las Machorras(1)							
1109	Cueva de los Lagos. Sistema Peña del Trillo - La Tramasquera	Espinosa de los Monteros	Las Machorras			449857 4779073 1217	<input type="button" value="Q"/>
▼ Lerma(1)							
443	Cueva de la Calle de la Paloma	Lerma	Lerma	16	-4	437106 4653013 836	<input type="button" value="Q"/>
▼ Los Altos(29)							
283	Torca de la Nava	Dobro	Los Altos	1037	-131	446927 4737285 990	<input type="button" value="Q"/>
387	Torca de la Fuente	Ahedo de Butrón	Los Altos	70	-14	446413 4744181 1107	<input type="button" value="Q"/>

id	Nombre Caverna	Localidad	Municipio	Desarrollo	Desnivel	Coord. UTM 30T	
969	Cueva de los Moros	Pesadas de Burgos	Los Altos	54	-14	448221 4734470 990	
1016	Cueva de San Quirce	Huidobro	Los Altos	213	-32	443088 4737341 740	
1017	Sima de Hoyo Juan	Pesadas de Burgos	Los Altos	30	-8	448354 4737385 996	
1021	Sumidero de Las Conchas	Porquera de Butrón	Los Altos	10	-3	445246 4738614 980	
1022	Cueva de los Franceses	Ahedo de Butrón	Los Altos	60	+7/-2	443119 4744794 916	
1062	Cueva de los Tres Horas	Ahedo de Butrón	Los Altos	30	4	444295 4745130 1009	
1065	Cueva del Agua	Villaescusa del Butrón	Los Altos	25	3	447381 4732610 1050	
1066	Cueva de la Leña	Pesadas de Burgos	Los Altos	30	-13	448225 4734440 995	
1069	Sima Mil	Pesadas de Burgos	Los Altos	34	-34	452120 4736061 1040	
1070	Torca de los Bueyes	Villaescusa del Butrón	Los Altos	14	-11	447286 4735221 993	
1072	Sima de los Solanillos	Ahedo de Butrón	Los Altos	119	-22	445256 4742628 1009	
1073	Sima del Pino	Ahedo de Butrón	Los Altos	13	-10	445315 4742863 1010	
1074	Sima de Sotoscana	Dobro	Los Altos	18	-10	446660 4740825 980	
1075	Cueva de Fuente Torrecilla	Tubilleja	Los Altos	34	-5	441826 4744843 790	
1076	Sima del Ponedero	Dobro	Los Altos	10	-8	445942 4736665 985	
















Mostrar # ▼

id	Nombre Caverna	Localidad	Municipio	Desarrollo	Desnivel	Coord. UTM 30T	
1092	Cueva de la Nava	Dobro	Los Altos	11	-8	446920 4737262 990	<input type="button" value="Q"/>
1093	PA.1	Dobro	Los Altos	30	-13	447379 4742290 1240	<input type="button" value="Q"/>
1099	Sima de Villalta	Villalta	Los Altos	29	-19	450829 4729207 1055	<input type="button" value="Q"/>
1101	Portalón de Tudanca	Tudanca de Ebro	Los Altos	8		442277 4745200 588	<input type="button" value="Q"/>
1112	Torca del Corral de los Bueyes	Villaescusa del Butrón	Los Altos	32	-18	445510 4736146 940	<input type="button" value="Q"/>
1341	Cueva de los Garrafones	Villalta	Los Altos	17	-8	449693 4727169 1049	<input type="button" value="Q"/>
1481	Cueva del Corral de Lobos	Villaescusa del Butrón	Los Altos	120	-20	445687 4733818 1065	<input type="button" value="Q"/>
1814	Minas de Huidobro 1	Huidobro	Los Altos	10		442749 4734359 950	<input type="button" value="Q"/>
1815	Minas de Huidobro 2	Huidobro	Los Altos			442923 4734787 934	<input type="button" value="Q"/>
2151	Cueva de Villaescusa	Villaescusa del Butrón	Los Altos	3	-2	447194 4735556 960	<input type="button" value="Q"/>
2224	Cueva de Peña Redonda	Tudanca	Los Altos			442175 4745822 655	<input type="button" value="Q"/>
2270	Cueva de los Moros	Escóbados de Abajo	Los Altos			453863 4732295 937	<input type="button" value="Q"/>
▼ Los Altos (1)							
2274	Cueva de las Colmenas	Ahedo de Butrón	Los Altos	38	5	443062 4744461 772	<input type="button" value="Q"/>
▼ Los Ausines(5)							

id	Nombre Caverna	Localidad	Municipio	Desarrollo	Desnivel	Coord. UTM 30T	
1429	Diaclasa de la Peña I	Los Ausines	Los Ausines	13		451475 4675037 960	
1430	Diaclasa de la Peña II	Los Ausines	Los Ausines	6		451499 4675077 966	
1431	Cueva de la Virgen	Los Ausines	Los Ausines	17		451527 4675117 965	
1432	Diaclasa de la Peña IV	Los Ausines	Los Ausines	6		451556 4675165 966	
1433	Diaclasa de la Peña V	Los Ausines	Los Ausines	7		451561 4675171 967	
▼ Mambrillas de Lara(11)							
158	Cueva del Peluquillo	Mambrillas de Lara	Mambrillas de Lara	50		461822 4657953 1214	
159	Sima del Gato	Mambrillas de Lara	Mambrillas de Lara	10	-4	461387 4658388 1200	
160	Sima del Pico Peluquillo	Mambrillas de Lara	Mambrillas de Lara			461479 4657935 1229	
1434	Cueva Palomera	Quintanilla de las Viñas	Mambrillas de Lara	39		460922 4664460 1270	
1435	Las Cuatro Cuevas	Quintanilla de las Viñas	Mambrillas de Lara	8		460792 4664500 1269	
1436	Cueva III de Peñalara	Quintanilla de las Viñas	Mambrillas de Lara	15		460666 4664566 1268	
1437	Cueva IV de Peñalara	Quintanilla de las Viñas	Mambrillas de Lara	7		460560 4664589 1268	
1438	Cueva V de Peñalara	Quintanilla de las Viñas	Mambrillas de Lara	7		460453 4664630 1260	
1439	Cueva del Horno	Quintanilla de las Viñas	Mambrillas de Lara	12		460453 4664630 1250	

id	Nombre Caverna	Localidad	Municipio	Desarrollo	Desnivel	Coord. UTM 30T	
1440	Cueva VII de Peñalara	Quintanilla de las Viñas	Mambrillas de Lara	8		460445 4664630 1250	<input type="button" value="Q"/>
1441	Cueva de la Cañada	Cubillejo de Lara	Mambrillas de Lara	10		458646 4666099 1108	<input type="button" value="Q"/>
▼ Mecerreyes(3)							
2344	Cueva de los Murciélagos	Mecerreyes	Mecerreyes	32	+2/-5	454515 4662040 1105	<input type="button" value="Q"/>
2351	Cueva de Mazariegos I	Mecerreyes	Mecerreyes	5	-5	454514 4663085 1170	<input type="button" value="Q"/>
2400	Cueva de las Lomanillas	Mecerreyes	Mecerreyes			452795 4663206 1068	<input type="button" value="Q"/>
▼ Medina de Pomar(7)							
1785	Cueva Bao	Villatomil	Medina de Pomar	6		463883 4757248 620	<input type="button" value="Q"/>
1837	Sima de Las Campas I	Medina de Pomar	Medina de Pomar	30	-15	475905 4758345 827	<input type="button" value="Q"/>
1838	Sima de Las Campas II	Medina de Pomar	Medina de Pomar	20	-15	476151 4758381 837	<input type="button" value="Q"/>
1887	Cueva de Lambrero II	Rosío	Medina de Pomar			468335 4760591 900	<input type="button" value="Q"/>
1888	Cueva de Lambrero I	Rosío	Medina de Pomar	62	-19	468345 4760578 900	<input type="button" value="Q"/>
1915	Cueva de Lambrero III	Rosío	Medina de Pomar	14	-4	468356 4760615 899	<input type="button" value="Q"/>
2126	Cueva de San Andrés	Medina de Pomar	Medina de Pomar			477273 4758930 872	<input type="button" value="Q"/>
▼ Merindad de Cuesta Urria(1)							
2089	Cueva de los Carneros	Mijangos	Merindad de Cuesta Urria	37		463051 4741481 966	<input type="button" value="Q"/>
















id	Nombre Caverna	Localidad	Municipio	Desarrollo	Desnivel	Coord. UTM 30T	
▼ Merindad de Cuesta-Urria(11)							
291	Cueva de los Bloques	Urria	Merindad de Cuesta-Urria	305	-104	462781 4742099 936	<input type="button" value="Q"/>
330	Sima Charrancho II	Mijangos	Merindad de Cuesta-Urria	1600	-193	463787 4741053 991	<input type="button" value="Q"/>
1058	Cueva de Juan Romo	Urria	Merindad de Cuesta-Urria	10		461225 4743051 1034	<input type="button" value="Q"/>
1059	Cueva del Duque	Urria	Merindad de Cuesta-Urria	85	-32	461006 4743362 1045	<input type="button" value="Q"/>
1060	Pozo Ruterio	Urria	Merindad de Cuesta-Urria	104	-64	461119 4742944 1088	<input type="button" value="Q"/>
1094	Cueva de las Siete Camarillas	Mijangos	Merindad de Cuesta-Urria	302	30	464272 4740650 827	<input type="button" value="Q"/>
1098	Cueva Charrancho I	Mijangos	Merindad de Cuesta-Urria	147	-39	463599 4741095 921	<input type="button" value="Q"/>
1342	Cueva Charrancho IV	Mijangos	Merindad de Cuesta-Urria	13		463687 4741376 892	<input type="button" value="Q"/>
2046	Cueva Cebollas I	Urria	Merindad de Cuesta-Urria	18	-6	462720 4742251 910	<input type="button" value="Q"/>
2047	Cueva Cebollas II	Urria	Merindad de Cuesta-Urria	12	-4	462728 4742238 876	<input type="button" value="Q"/>
2048	Sima Charrancho III	Mijangos	Merindad de Cuesta-Urria	110	-40	463765 4741139 960	<input type="button" value="Q"/>
▼ Merindad de Montija(45)							
335	Cueva del Molino	Bercedo	Merindad de Montija	2107		463211 4770476 741	<input type="button" value="Q"/>
843	Cueva de la Cresta	Quintanahedo	Merindad de Montija	6		456889 4764889 1010	<input type="button" value="Q"/>
















id	Nombre Caverna	Localidad	Municipio	Desarrollo	Desnivel	Coord. UTM 30T	
866	Cueva de Gayangos	Gayangos	Merindad de Montija	40	5	456893 4761543 845	
867	La Grieta	Quintanahedo	Merindad de Montija	20	-5	456893 4764893 1010	
949	Cueva del Pico Bedón I	Cuestahedo	Merindad de Montija	12		456289 4765939 1000	
950	Cueva del Pico Bedón II	Cuestahedo	Merindad de Montija	12		456588 4765939 1000	
951	Cueva del Pico Bedón III	Cuestahedo	Merindad de Montija	10		456988 4765689 979	
952	Cueva del Pico Bedón IV	Cuestahedo	Merindad de Montija	10		455824 4765814 1040	
953	Torca del Pico Bedón	Cuestahedo	Merindad de Montija	26	-16	456489 4765239 1040	
954	Cueva del Pico Bedón V	Cuestahedo	Merindad de Montija	6	-6	456689 4765888 1088	
955	Cueva del Pico Bedón VI	Cuestahedo	Merindad de Montija	10	-8	456489 4765889 1040	
956	Cueva del Pico Bedón VII-VIII-IX	Cuestahedo	Merindad de Montija	30		456889 4765988 940	
961	Cueva del Picón II	Cuestahedo	Merindad de Montija	6		455189 4765938 929	
962	Cueva del Picón III	Cuestahedo	Merindad de Montija	16		455289 4765789 979	
963	Cueva del Picón IV	Cuestahedo	Merindad de Montija	7		455389 4765739 940	
964	Cueva del Bedón	Cuestahedo	Merindad de Montija	30		455493 4765643 950	
1032	Cueva del Picón I	Cuestahedo	Merindad de Montija	6		454993 4766071 1000	
















id	Nombre Caverna	Localidad	Municipio	Desarrollo	Desnivel	Coord. UTM 30T	
1033	Cueva de la Cantera	Cuestahedo	Merindad de Montija	10		455543 4765593 960	<input type="button" value="Q"/>
1034	Grieta de la Peña de Quintanaedo	Quintanaedo	Merindad de Montija	130	-35	457393 4764743 970	<input type="button" value="Q"/>
1361	Cueva de Santa Marina	Bercedo	Merindad de Montija	419	-14/+10	465167 4769570 977	<input type="button" value="Q"/>
1362	Cueva de Humarraña	Barcenillas del Ribero	Merindad de Montija			461197 4766428 689	<input type="button" value="Q"/>
1363	Sumidero de El Crucero	Loma de Montija	Merindad de Montija			460842 4766820 681	<input type="button" value="Q"/>
1375	Surgencia de San Vicente	Loma de Montija	Merindad de Montija			460406 4767951 692	<input type="button" value="Q"/>
1376	Cueva de San Vicente	Loma de Montija	Merindad de Montija			460371 4767913 691	<input type="button" value="Q"/>
1385	Torca de Santa Marina	Bercedo	Merindad de Montija	14	-7	464400 4770000 800	<input type="button" value="Q"/>
1386	Dolina de Santa Marina	Bercedo	Merindad de Montija		-10	464061 4769817 793	<input type="button" value="Q"/>
1387	Sima Corosma	Bercedo	Merindad de Montija	20	-17	463568 4768379 968	<input type="button" value="Q"/>
1388	Cueva del Bunker de los Italianos	Bercedo	Merindad de Montija	5		463108 4768071 1023	<input type="button" value="Q"/>
1493	Cueva de Corosma II	Bercedo	Merindad de Montija	50	-3	463537 4768500 971	<input type="button" value="Q"/>
1494	Cueva de Corosma III	Bercedo	Merindad de Montija	57	-24	463540 4768572 983	<input type="button" value="Q"/>
1746	Sima del Corral de la Isilla	Colina	Merindad de Montija	65	-36	462387 4767284 989	<input type="button" value="Q"/>
1751	Sima Hornilla II	Castrobarro	Merindad de Montija	52	-25	471902 4767092 1185	<input type="button" value="Q"/>















Mostrar # ▼

id	Nombre Caverna	Localidad	Municipio	Desarrollo	Desnivel	Coord. UTM 30T	
1752	Sima Hornilla III	Castrobaroto	Merindad de Montija	42	-23	471923 4767081 1184	<input type="button" value="Q"/>
1766	Sumidero de Villasante	Villasante	Merindad de Montija			461002 4768409 702	<input type="button" value="Q"/>
1789	Cueva de San Martín	Villasante	Merindad de Montija	23	0	461262 4769512 764	<input type="button" value="Q"/>
1790	Pozo Lao	Quintanilla de Pienza	Merindad de Montija			461419 4761226 639	<input type="button" value="Q"/>
1819	Cueva de Sopendo I	Quintanilla de Pienza	Merindad de Montija	11		462394 4760507 712	<input type="button" value="Q"/>
1820	Cueva de Sopendo II	Quintanilla de Pienza	Merindad de Montija	62		462394 4760507 712	<input type="button" value="Q"/>
1848	Cueva Revilla	Revilla de Pienza	Merindad de Montija			461762 4762790 686	<input type="button" value="Q"/>
1955	Dolina de Amarraña I	Villasante	Merindad de Montija		-7	462109 4766329 900	<input type="button" value="Q"/>
1956	Dolina de Amarraña II	Villasante	Merindad de Montija		-15	462858 4767226 969	<input type="button" value="Q"/>
1957	Cueva del Cortado	Villasante	Merindad de Montija	6		462206 4767165 936	<input type="button" value="Q"/>
1958	Sima del Cortado	Villasante	Merindad de Montija	31	-8	462206 4767140 970	<input type="button" value="Q"/>
1959	Cueva del Carrascal I	Villasante	Merindad de Montija	32	8	462150 4767121 928	<input type="button" value="Q"/>
1960	Cueva del Carrascal II	Villasante	Merindad de Montija	13	1	462157 4767128 920	<input type="button" value="Q"/>
▼ Merindad de Río Ubierna(60)							
40	Cueva de Peña Otero I	Masa	Merindad de Río Ubierna	178	+4/-3.5	439509 4719993 1035	<input type="button" value="Q"/>

id	Nombre Caverna	Localidad	Municipio	Desarrollo	Desnivel	Coord. UTM 30T	
41	Cueva de Peña Otero II	Masa	Merindad de Río Ubierna	3		439582 4719963 1028	
226	Cueva de las Brujas	Castrillo de Rucios	Merindad de Río Ubierna	13		438898 4711603 1009	
227	Cueva de San Martín	San Martín de Ubierna	Merindad de Río Ubierna	250	-5	442072 4706428 893	
231	Surgencia. Cuevas de San Martín	San Martín de Ubierna	Merindad de Río Ubierna			442093 4706466 889	
232	Cueva VI	San Martín de Ubierna	Merindad de Río Ubierna	5		442024 4706509 900	
233	Cueva VII	San Martín de Ubierna	Merindad de Río Ubierna	18		442023 4706519 895	
234	Cueva IX	San Martín de Ubierna	Merindad de Río Ubierna	44	+1/-1	441890 4706725 940	
235	Cueva X	San Martín de Ubierna	Merindad de Río Ubierna	4		441890 4706730 935	
236	Abrigo XI	San Martín de Ubierna	Merindad de Río Ubierna	12		441888 4706746 935	
237	Abrigo XII	San Martín de Ubierna	Merindad de Río Ubierna	18		441879 4706758 935	
238	Abrigo XIII	San Martín de Ubierna	Merindad de Río Ubierna	4		441864 4706771 935	
239	Abrigo XIV-XV	San Martín de Ubierna	Merindad de Río Ubierna	30		441862 4706801 940	
240	Abrigo XVI	San Martín de Ubierna	Merindad de Río Ubierna	5		441788 4706862 940	
241	Abrigo XXVI	San Martín de Ubierna	Merindad de Río Ubierna	20		441788 4706862 952	
242	Abrigo XVII	San Martín de Ubierna	Merindad de Río Ubierna	13		441773 4706868 940	
















id	Nombre Caverna	Localidad	Municipio	Desarrollo	Desnivel	Coord. UTM 30T	
243	Abrigo XIX	San Martín de Ubierna	Merindad de Río Ubierna	10		441614 4707011 940	
244	Gatera de Rucios	San Martín de Ubierna	Merindad de Río Ubierna	38		441700 4706920 935	
245	Abrigo XXI	San Martín de Ubierna	Merindad de Río Ubierna	10		441738 4707031 945	
246	Abrigo XXII	San Martín de Ubierna	Merindad de Río Ubierna	8		441779 4707018 945	
247	Abrigo XXIII	San Martín de Ubierna	Merindad de Río Ubierna	5		441789 4707009 940	
248	Abrigo de la Colmena	San Martín de Ubierna	Merindad de Río Ubierna	7		441810 4707000 940	
249	Abrigo XX	San Martín de Ubierna	Merindad de Río Ubierna	15		441663 4707065 925	
250	La Covatona	San Martín de Ubierna	Merindad de Río Ubierna	18		442736 4706675 905	
251	Surgencia del Pozo del Diablo	Ubierna	Merindad de Río Ubierna			442270 4705053 900	
252	Abrigo XXVII	San Martín de Ubierna	Merindad de Río Ubierna	20		441773 4706868 952	
253	Abrigo XXVIII	San Martín de Ubierna	Merindad de Río Ubierna	20		441773 4706868 952	
254	Cueva XXIX	San Martín de Ubierna	Merindad de Río Ubierna	20		441066 4707346 945	
255	Cueva XXX	San Martín de Ubierna	Merindad de Río Ubierna	8		441070 4707347 940	
256	Cueva XXXI	San Martín de Ubierna	Merindad de Río Ubierna	8		441074 4707366 940	
257	Cueva XXXII	San Martín de Ubierna	Merindad de Río Ubierna	61	+5/-10	441088 4707339 945	

id	Nombre Caverna	Localidad	Municipio	Desarrollo	Desnivel	Coord. UTM 30T	
258	Cueva XXXIII	San Martín de Ubierna	Merindad de Río Ubierna	7		441075 4707328 945	
259	Cueva XXXIV	San Martín de Ubierna	Merindad de Río Ubierna	5		441084 4707322 945	
260	Cueva XXXV	San Martín de Ubierna	Merindad de Río Ubierna	20	-7	441084 4707315 945	
261	Cueva de La Polera	Gredilla la Polera	Merindad de Río Ubierna	472	-29	444391 4706187 990	
262	Surgencia de La Polera	Gredilla la Polera	Merindad de Río Ubierna			444284 4706715 943	
263	Cueva I del Camino de Espinosa	San Martín de Ubierna	Merindad de Río Ubierna	28	+2.5	443145 4706374 1000	
264	Cueva II del Camino de Espinosa	San Martín de Ubierna	Merindad de Río Ubierna	6		443287 4706291 1005	
265	Cueva III del Camino de Espinosa	San Martín de Ubierna	Merindad de Río Ubierna	7		443295 4706282 1005	
266	Cueva de Valdecuevas	Ubierna	Merindad de Río Ubierna	7		444703 4705173 940	
267	Cueva de la Cantera I	Villaverde Peñahorada	Merindad de Río Ubierna	20		445854 4702962 920	
268	Cueva de la Cantera II	Villaverde Peñahorada	Merindad de Río Ubierna	20		445854 4702972 920	
269	Abrigo I Cañón de Peñahorada	Villaverde Peñahorada	Merindad de Río Ubierna	15		446236 4702961 915	
270	Abrigo II Cañón de Peñahorada	Villaverde Peñahorada	Merindad de Río Ubierna	15		446201 4702942 920	
271	Cueva de la Niebla	Villaverde Peñahorada	Merindad de Río Ubierna	50	-18	446125 4703279 910	
272	Tubo de los Vientos	Villaverde Peñahorada	Merindad de Río Ubierna	15	-10	446131 4703277 900	

id	Nombre Caverna	Localidad	Municipio	Desarrollo	Desnivel	Coord. UTM 30T	
273	Cueva del Vallejo de Taberneros	Peñahorada	Merindad de Río Ubierna	25	+2/-3	445843 4703913 955	
274	Cueva de Fuentesalce	Villaverde Peñahorada	Merindad de Río Ubierna	55	-5	448588 4703355 1010	
275	Abrigos del Peñon	Villaverde Peñahorada	Merindad de Río Ubierna	15		446025 4702925 900	
429	Manantial del Ubierna	Quintanilla Sobresierra	Merindad de Río Ubierna	150		442026 4716392 1003	
430	Cueva de Valdemiguel	Quintanilla Sobresierra	Merindad de Río Ubierna	600		442078 4717308 990	
431	Fuente del Pez	Quintanilla Sobresierra	Merindad de Río Ubierna			441561 4716483 979	
432	El Manadero	Quintanilla Sobresierra	Merindad de Río Ubierna			441773 4713208 946	
433	Torca del Sembrado	Masa	Merindad de Río Ubierna	22	-18	443302 4718724 1010	
1068	Cueva de Mueso	Hontomín	Merindad de Río Ubierna	82	-7	446432 4715236 1010	
1185	Torca de la Venta de Cernégula	Cernégula	Merindad de Río Ubierna	10	-3	449551 4724599 1020	
1186	Torca de la Venta de Cernégula II	Cernégula	Merindad de Río Ubierna	3	-3	449543 4724813 1071	
1589	Cueva de la Toba	Quintanilla Sobresierra	Merindad de Río Ubierna	5		442007 4716386 997	
2106	Cueva Sepulcral de Sobrecueva	Quintanilla de Sobresierra	Merindad de Río Ubierna	5		438868 4712080 1021	
2310	Cueva del Ruyal	Castrillo de Rucios	Merindad de Río Ubierna	11		440383 4709983 969	
















▼ Merindad de Sotoscueva(214)
















Mostrar # todo ▼

id	Nombre Caverna	Localidad	Municipio	Desarrollo	Desnivel	Coord. UTM 30T	
34	Fuente del Mazo	Cornejo	Merindad de Sotoscueva			449013 4763223 700	
290	Cueva Garcia	Villamartín de Sotoscueva	Merindad de Sotoscueva	228	-102	442489 4763338 929	
321	Torca de Fuente del Rey	Merindad de Sotoscueva	Merindad de Sotoscueva	1030	-90	439211 4771156 1330	
323	Torca de Cantos Blancos	Merindad de Sotoscueva	Merindad de Sotoscueva	1105	-54	442885 4772035 1327	
331	Cueva de las Yeguas	Hornillalastra	Merindad de Sotoscueva	1900	72	451493 4764493 680	
342	Cuevas de los Manojos	Merindad de Sotoscueva	Merindad de Sotoscueva	2735	-64,2	441659 4772628 1214	
344	Cueva de Salderrañao	Merindad de Sotoscueva	Merindad de Sotoscueva	3410		442087 4771172 1080	
359	Cueva Palomera. Complejo Kárstico de Ojo Guareña	Cueva	Merindad de Sotoscueva	110000	+9/-230	446493 4764578 724	
360	Sima Dolencias. Complejo Kárstico de Ojo Guareña	Cueva	Merindad de Sotoscueva			446173 4764507 730	
361	Cueva de San Tirso y de San Bernabé. Complejo Kárstico de Ojo Guareña	Cueva	Merindad de Sotoscueva			445993 4764840 760	
362	Sumidero del Guareña. Complejo Kárstico de Ojo Guareña	Cueva	Merindad de Sotoscueva			445969 4764928 698	
363	Sima de los Huesos. Complejo Kárstico de Ojo Guareña	Cornejo	Merindad de Sotoscueva			447963 4764608 702	
364	Cueva Cornejo. Complejo Kárstico de Ojo Guareña	Cornejo	Merindad de Sotoscueva			448629 4764811 660	
365	Sima Rizuelos. Complejo Kárstico de Ojo Guareña	Villamartín de Sotoscueva	Merindad de Sotoscueva			445075 4764049 744	
366	La Torcona. Complejo Kárstico de Ojo Guareña	Hornillayuso	Merindad de Sotoscueva			450538 4762365 624	
















id	Nombre Caverna	Localidad	Municipio	Desarrollo	Desnivel	Coord. UTM 30T	
367	Sima de Villallana. Complejo Kárstico de Ojo Guareña	Hornillayuso	Merindad de Sotoscueva			450212 4762457 641	<input type="button" value="Q"/>
369	Cueva La Mina. Complejo Kárstico de Ojo Guareña	Cornejo	Merindad de Sotoscueva			448770 4764660 660	<input type="button" value="Q"/>
424	El Torquío	Cueva	Merindad de Sotoscueva			445582 4765704 714	<input type="button" value="Q"/>
425	Fuente del Tojo	Cueva	Merindad de Sotoscueva			445873 4765783 712	<input type="button" value="Q"/>
426	Torcón del Arenón	Cueva	Merindad de Sotoscueva			446243 4766193 712	<input type="button" value="Q"/>
427	Sumidero del río San Miguel	Cueva	Merindad de Sotoscueva			447063 4766343 670	<input type="button" value="Q"/>
428	Surgencias del Molino Rodiles	Cueva	Merindad de Sotoscueva			448193 4766418 670	<input type="button" value="Q"/>
787	Surgencia de Quintanilla Valdebodres	Quintanilla- Valdebodres	Merindad de Sotoscueva	530	-18	445268 4759343 680	<input type="button" value="Q"/>
790	Cueva Ñejuelos I-II	Villamartín de Sotoscueva	Merindad de Sotoscueva	100	-10	442338 4764324 1012	<input type="button" value="Q"/>
791	Sima Ñejuelos I	Villamartín de Sotoscueva	Merindad de Sotoscueva	40	-20	442239 4764038 1000	<input type="button" value="Q"/>
792	Sima Ñejuelos II	Villamartín de Sotoscueva	Merindad de Sotoscueva	13	-10	442239 4764214 1000	<input type="button" value="Q"/>
793	Cueva Ñejuelos V	Villamartín de Sotoscueva	Merindad de Sotoscueva	13	-8	442489 4764158 1000	<input type="button" value="Q"/>
794	Cueva Ñejuelos VI	Villamartín de Sotoscueva	Merindad de Sotoscueva	62		442139 4764239 979	<input type="button" value="Q"/>
795	Sima la Portilla	Cornejo	Merindad de Sotoscueva	9	-5	448493 4764315 655	<input type="button" value="Q"/>
798	Sima del Acebal I	Villamartín de Sotoscueva	Merindad de Sotoscueva	22	-12	443339 4764139 815	<input type="button" value="Q"/>
















Mostrar # ▼

id	Nombre Caverna	Localidad	Municipio	Desarrollo	Desnivel	Coord. UTM 30T	
799	Sima del Acebal II	Villamartín de Sotoscueva	Merindad de Sotoscueva	8	-6	442964 4764439 950	
800	Sima del Acebal III	Villamartín de Sotoscueva	Merindad de Sotoscueva	4	-3	443014 4764388 950	
801	Fuente del Cueto	Cornejo	Merindad de Sotoscueva			449903 4763293 620	
802	Fuente del Soto	Cornejo	Merindad de Sotoscueva			450793 4762093 618	
803	Cueva de Allosa I	Quintanilla-Valdebodres	Merindad de Sotoscueva	18	-4	441989 4760688 1000	
804	Cueva de Allosa II	Quintanilla-Valdebodres	Merindad de Sotoscueva	21		442039 4760698 1000	
805	Cueva de Allosa III	Quintanilla-Valdebodres	Merindad de Sotoscueva	6	-3	441589 4760698 1019	
806	Cueva de Allosa IV	Quintanilla-Valdebodres	Merindad de Sotoscueva	15	-10	441789 4761119 969	
807	Cueva de las Arcas I	Cueva	Merindad de Sotoscueva	50		446034 4764951 740	
808	Cueva de las Arcas II	Cueva	Merindad de Sotoscueva	15		446009 4764980 740	
809	Cueva de Arrastraculos	Vallejo	Merindad de Sotoscueva	55		444514 4764939 850	
810	Cueva de las Barreras	Ahedo de Linares	Merindad de Sotoscueva	32	-5	447169 4761988 840	
811	Cueva del Brujo	Vallejo	Merindad de Sotoscueva	65		444889 4764938 840	
812	Cueva Bajera del Pantarra	Butrera	Merindad de Sotoscueva	80	-8	451673 4761273 740	
813	Cueva Encimera del Pantarra	Butrera	Merindad de Sotoscueva	70	-11	451033 4761373 830	
















id	Nombre Caverna	Localidad	Municipio	Desarrollo	Desnivel	Coord. UTM 30T	
814	Cueva del Prado de los Cañones	Cueva	Merindad de Sotoscueva	45		446355 4765220 842	
815	Cueva Cabras	Villamartín de Sotoscueva	Merindad de Sotoscueva	30	-2	442189 4762538 1079	
816	Cueva junto al Camino	Cueva	Merindad de Sotoscueva	52		446003 4764990 734	
820	Sima del Canton de La Rasa	Villamartín de Sotoscueva	Merindad de Sotoscueva	15	-8	442839 4763989 954	
821	Cueva de la Carretera	Hornillalastra	Merindad de Sotoscueva	6	-3	451388 4764689 650	
822	Cueva de los Cinifes	Vallejo	Merindad de Sotoscueva	30		444639 4764939 850	
823	Abrigo de Citorca I	Hornillalastra	Merindad de Sotoscueva	14		451739 4765438 860	
824	Sima de Citorca I	Hornillalastra	Merindad de Sotoscueva	32	-35	452438 4765839 1000	
825	Abrigo de Citorca II	Hornillalastra	Merindad de Sotoscueva	18		451789 4765508 900	
826	Sima de Citorca II	Hornillalastra	Merindad de Sotoscueva	7	-5	453089 4765789 979	
827	Abrigo de Citorca III	Hornillalastra	Merindad de Sotoscueva	12		451889 4765638 910	
828	Abrigo de Citorca IV	Hornillalastra	Merindad de Sotoscueva	8		451939 4765689 919	
829	Abrigo de Citorca V	Hornillalastra	Merindad de Sotoscueva	14		451989 4765739 1040	
830	Abrigo de Citorca VI	Hornillalastra	Merindad de Sotoscueva	11		451938 4765739 890	
831	Abrigo de Citorca VII	Hornillalastra	Merindad de Sotoscueva	6		451839 4765689 880	
















Mostrar # ▼
















id	Nombre Caverna	Localidad	Municipio	Desarrollo	Desnivel	Coord. UTM 30T	
832	Cueva Colgada	Cornejo	Merindad de Sotoscueva	20		448589 4764824 670	
834	Sima de los Colmenares	Cornejo	Merindad de Sotoscueva	40	-7	448789 4764488 640	
835	Cueva de los Conejos	Cueva	Merindad de Sotoscueva	31	-6	445983 4764662 755	
839	Sima del Campo la Corza I	Quintanilla- Valdebodres	Merindad de Sotoscueva	7	-3	442889 4759909 915	
840	Sima del Campo la Corza II	Quintanilla- Valdebodres	Merindad de Sotoscueva	5	-5	442328 4760157 1020	
841	Sima del Campo la Corza III	Quintanilla- Valdebodres	Merindad de Sotoscueva	16	-3	441765 4760220 1076	
842	Covaneria	Cornejo	Merindad de Sotoscueva			448228 4764633 685	
844	Cubía	Cueva	Merindad de Sotoscueva	425		445968 4764468 724	
845	Cueva del Cueto	Quintanilla- Valdebodres	Merindad de Sotoscueva	136	-13	445003 4759040 746	
846	Cueva I	Merindad de Sotoscueva	Merindad de Sotoscueva			458389 4765018 759	
847	Cueva II	Merindad de Sotoscueva	Merindad de Sotoscueva			458348 4765088 769	
848	Cueva III	Merindad de Sotoscueva	Merindad de Sotoscueva			457839 4765688 819	
849	Cueva de la Cueva I	Quintanilla- Valdebodres	Merindad de Sotoscueva	29		443178 4760045 928	
850	Cueva de la Cueva II	Quintanilla- Valdebodres	Merindad de Sotoscueva	65	-7	442857 4760179 969	
851	Cueva del Oro	Quintanilla- Valdebodres	Merindad de Sotoscueva	230	-26	442823 4761533 940	
















id	Nombre Caverna	Localidad	Municipio	Desarrollo	Desnivel	Coord. UTM 30T	
852	Cueva del Deposito	Villamartín de Sotoscueva	Merindad de Sotoscueva	7		443889 4763038 830	
853	Cueva el Porrino y la Porrina	Cornejo	Merindad de Sotoscueva	13		448788 4764538 659	
855	Cueva del Enebro	Villamartín de Sotoscueva	Merindad de Sotoscueva	17		442969 4761938 960	
858	Cueva del Espesal	Nela	Merindad de Sotoscueva	61	-4	446099 4758028 640	
859	Sima Esqueta I	Villamartín de Sotoscueva	Merindad de Sotoscueva	21	-12	445011 4764706 830	
860	Sima Esqueta II	Villamartín de Sotoscueva	Merindad de Sotoscueva	15	-10	445019 4764900 840	
861	Fuente de la Calzada I	Cornejo	Merindad de Sotoscueva			448538 4764989 670	
862	Sima de la Pasadía	Villamartín de Sotoscueva	Merindad de Sotoscueva	12	-12	442564 4763439 929	
863	El Torcón	Hornillayuso	Merindad de Sotoscueva	610	-18	451261 4762140 618	
864	Cueva del Gato Montes	Vallejo	Merindad de Sotoscueva	15		444289 4764918 840	
865	Cueva del Gato	Villamartín de Sotoscueva	Merindad de Sotoscueva	18	-3	444489 4763789 790	
868	Cueva del Guareña I		Merindad de Sotoscueva			445988 4764836 0	
869	Surgencia de Hornillalastra	Hornillalastra	Merindad de Sotoscueva			451489 4764039 640	
870	Abrigo de Hornillalatorre I	Hornillalatorre	Merindad de Sotoscueva	10		450959 4765688 840	
871	Surgencia de Hornillalatorre I	Hornillalatorre	Merindad de Sotoscueva			451364 4765513 680	

Mostrar # todo ▼
















id	Nombre Caverna	Localidad	Municipio	Desarrollo	Desnivel	Coord. UTM 30T	
872	Abrigo de Hornillalatorre II-III	Hornillalatorre	Merindad de Sotoscueva	14		450989 4765638 840	
873	Surgencia de Hornillalatorre II	Hornillalatorre	Merindad de Sotoscueva			451439 4765514 680	
874	Abrigo de Hornillalatorre IV	Hornillalatorre	Merindad de Sotoscueva	10		451014 4765589 819	
875	Abrigo de Hornillalatorre V	Hornillalatorre	Merindad de Sotoscueva	15		451139 4765288 800	
876	Hoyo Calderas	Hornillalastra	Merindad de Sotoscueva	5	-5	450639 4765288 819	
877	Cueva del Huerto de Los Olivos I	Cornejo	Merindad de Sotoscueva	80		448738 4764938 680	
878	Cueva del Huerto de Los Olivos II	Cornejo	Merindad de Sotoscueva	8		448739 4765014 680	
879	Abrigo de la Igllesia	Hornillalastra	Merindad de Sotoscueva	8		451389 4764663 659	
880	Sima Jaime	Cornejo	Merindad de Sotoscueva	650	+9/-19	449603 4764063 650	
881	Cueva de Kaite	Cueva	Merindad de Sotoscueva	585	-12	446088 4765338 840	
882	Cueva del Portillo. Cueva de Kaite	Cueva	Merindad de Sotoscueva			446213 4765366 845	
883	Sumidero del Arroyo de La Hoz	Hornillalastra	Merindad de Sotoscueva			451389 4764509 645	
884	Cueva de la Mata I	Villamartín de Sotoscueva	Merindad de Sotoscueva	58	-11	444189 4761263 830	
885	Cueva de la Mata II	Villamartín de Sotoscueva	Merindad de Sotoscueva	77	-10	443939 4761339 850	
886	Cueva de la Mata III	Villamartín de Sotoscueva	Merindad de Sotoscueva	13		443289 4761988 979	
















id	Nombre Caverna	Localidad	Municipio	Desarrollo	Desnivel	Coord. UTM 30T	
887	Cueva de la Mata IV	Villamartín de Sotoscueva	Merindad de Sotoscueva	34	-4	443289 4761988 979	
888	Cueva de la Mea	Quintanilla-Valdebadres	Merindad de Sotoscueva	32	4	444646 4759248 741	
890	Cueva superior a Cueva La Mina I	Cornejo	Merindad de Sotoscueva	8		448799 4764649 670	
891	Cueva superior a Cueva La Mina II	Cornejo	Merindad de Sotoscueva	10		448803 4764653 670	
892	Sima Lagraz	Villamartín de Sotoscueva	Merindad de Sotoscueva	130	-20	444339 4764014 809	
894	Cueva-sima de Las Campas	Villamartín de Sotoscueva	Merindad de Sotoscueva	30	+3/-5	443719 4764498 887	
896	Las Diaclasas	Cornejo	Merindad de Sotoscueva	2180	-10/+18	448701 4764770 652	
898	Cueva de la Linde	Cueva	Merindad de Sotoscueva	7		446009 4764988 759	
899	Sima de la Linde	Cueva	Merindad de Sotoscueva	9	-4	446096 4765087 815	
900	Sima de las Llanas I	Villamartín de Sotoscueva	Merindad de Sotoscueva	53	-23	444033 4764654 869	
901	Sima de las Llanas II	Villamartín de Sotoscueva	Merindad de Sotoscueva	44	-14	444289 4764489 830	
902	Sima de las Llanas III	Villamartín de Sotoscueva	Merindad de Sotoscueva	140	-25	444156 4764651 862	
903	Cueva de las Llanas IV	Villamartín de Sotoscueva	Merindad de Sotoscueva	7	-3	444189 4764608 860	
904	Sima de los Mazos	Villamartín de Sotoscueva	Merindad de Sotoscueva	14	-10	444314 4764329 840	
905	Cueva Mascabras	Villamartín de Sotoscueva	Merindad de Sotoscueva	50		442264 4762569 1079	

id	Nombre Caverna	Localidad	Municipio	Desarrollo	Desnivel	Coord. UTM 30T	
906	Cueva del Molino	Hornillalastra	Merindad de Sotoscueva	24	5	451389 4764509 650	
907	Cueva del Monte	Cogullos	Merindad de Sotoscueva	48		445288 4761489 800	
908	Cueva inferior a Cueva del Moro	Cueva	Merindad de Sotoscueva	12		446034 4764878 743	
910	Nido de Las Águilas I	Cornejo	Merindad de Sotoscueva	15		448989 4765238 800	
911	Cueva del Novatillo	Villamartín de Sotoscueva	Merindad de Sotoscueva	18		442439 4761864 940	
912	Cueva de las Ortigas	Quintanilla-Valdebodres	Merindad de Sotoscueva	10		441969 4762249 1069	
924	Dolina de Peña Dulla	Villamartín de Sotoscueva	Merindad de Sotoscueva		-15	442959 4761539 1050	
927	Cueva de Peña Oricedo I	Hornillalatorre	Merindad de Sotoscueva	5		450644 4765888 900	
928	Cueva de Peña Oricedo II	Hornillalatorre	Merindad de Sotoscueva	5		450364 4765989 940	
929	Cueva de Peña Oricedo III	Hornillalatorre	Merindad de Sotoscueva	8		450139 4765988 929	
930	Cueva de Peña Oricedo IV	Hornillalatorre	Merindad de Sotoscueva	8		450039 4766038 910	
931	Cueva de Peña Oricedo V	Hornillalatorre	Merindad de Sotoscueva	13		449664 4765939 900	
932	Cueva de Peña Oricedo VI	Hornillalatorre	Merindad de Sotoscueva	11		449464 4765789 900	
934	Torca de la Peñota I	Villamartín de Sotoscueva	Merindad de Sotoscueva	15	-9	444539 4762789 919	
935	Torca de la Peñota II	Villamartín de Sotoscueva	Merindad de Sotoscueva	6	-4	444079 4762188 880	
















id	Nombre Caverna	Localidad	Municipio	Desarrollo	Desnivel	Coord. UTM 30T	
946	Cueva de las Perlas	Villamartín de Sotoscueva	Merindad de Sotoscueva	35	-14	442579 4761699 960	
947	Cueva del Perro	Hornillalastra	Merindad de Sotoscueva	3		451389 4765289 655	
957	Cueva del Pico Cuerno I-II	Cueva	Merindad de Sotoscueva	11		445509 4765179 769	
958	Cueva del Pico Cuerno III	Cueva	Merindad de Sotoscueva	5	-3	445539 4765078 819	
959	Cueva del Pico Cuerno IV	Cueva	Merindad de Sotoscueva	9	-1	445729 4764758 780	
960	Cueva del Pico Cuerno V	Cueva	Merindad de Sotoscueva	8	-1	445609 4765089 769	
965	Sima de las Pilas	Villamartín de Sotoscueva	Merindad de Sotoscueva	8	-6	444889 4764838 850	
966	Cueva del Portillejo I	Cueva	Merindad de Sotoscueva	15		446204 4765338 830	
967	Cueva del Portillejo II	Cueva	Merindad de Sotoscueva	10		446239 4765348 830	
968	Cueva de Prado Vargas	Cornejo	Merindad de Sotoscueva	120		448642 4764593 655	
971	Cueva Racino	Villamartín de Sotoscueva	Merindad de Sotoscueva	182	-23	443988 4763349 824	
973	Cueva Redonda	Cornejo	Merindad de Sotoscueva	10		448739 4764648 634	
974	Cueva enfrente de Redonda	Cornejo	Merindad de Sotoscueva	10	-1	448689 4764649 645	
975	Sima de Retuerta	Cornejo	Merindad de Sotoscueva	3	-3	448089 4762039 790	
979	Cueva de San Martín	Villamartín de Sotoscueva	Merindad de Sotoscueva	130	8	444539 4762789 919	

Mostrar # ▼

id	Nombre Caverna	Localidad	Municipio	Desarrollo	Desnivel	Coord. UTM 30T	
980	Cueva de Santiesteban	Quintanilla-Valdebodres	Merindad de Sotoscueva	15		444690 4759258 747	
982	Cueva del Sendero de Villamartín	Villamartín de Sotoscueva	Merindad de Sotoscueva	33	-4	444793 4764918 850	
983	Sima de Somalcampo	Villamartín de Sotoscueva	Merindad de Sotoscueva	10	-6	444214 4763938 819	
984	Fuente Cubio	Cornejo	Merindad de Sotoscueva			446363 4763603 760	
985	Cueva Superior	Merindad de Sotoscueva	Merindad de Sotoscueva	23		446004 4764996 744	
987	Surgencias del Km.8	Hornillayuso	Merindad de Sotoscueva			451859 4762048 609	
988	Cueva de Tasugo	Vallejo	Merindad de Sotoscueva	9		444139 4764889 830	
991	Abrigo del Trema	Cornejo	Merindad de Sotoscueva	40		448588 4764814 659	
993	Cueva de Valdecastros	Quintanilla-Valdebodres	Merindad de Sotoscueva	31		442959 4761349 915	
994	Sima de Vallajuelos	Villamartín de Sotoscueva	Merindad de Sotoscueva	22	-11	444839 4764089 769	
995	Cueva del Cortado de Vallejo IV	Vallejo	Merindad de Sotoscueva	15		444218 4764893 860	
996	Cueva del cortado Vallejo VI	Vallejo	Merindad de Sotoscueva	5		444339 4763929 840	
997	Cueva del cortado Vallejo VIII	Vallejo	Merindad de Sotoscueva	12		444789 4764889 860	
998	Cueva Vallontino I	Villamartín de Sotoscueva	Merindad de Sotoscueva	11	-8	443843 4763943 850	
999	Sima de Vallontino III	Villamartín de Sotoscueva	Merindad de Sotoscueva	25	-5	443714 4764138 880	

id	Nombre Caverna	Localidad	Municipio	Desarrollo	Desnivel	Coord. UTM 30T	
1005	Cueva de Villamartín I-III	Villamartín de Sotoscueva	Merindad de Sotoscueva	40	-4	443689 4764438 890	
1006	Cueva de Villamartín IV	Villamartín de Sotoscueva	Merindad de Sotoscueva	9	-7	443689 4764464 890	
1007	Sima de Villamartin IX	Villamartín de Sotoscueva	Merindad de Sotoscueva	22	-6	443539 4764438 900	
1008	Cueva de Villamartin V	Villamartín de Sotoscueva	Merindad de Sotoscueva	5		443689 4764464 890	
1009	Cueva de Villamartin VI	Villamartín de Sotoscueva	Merindad de Sotoscueva	5		443689 4764464 890	
1010	Cueva de Villamartin VII	Villamartín de Sotoscueva	Merindad de Sotoscueva	13	-10	443489 4764389 910	
1011	Cueva de Villamartin VIII	Villamartín de Sotoscueva	Merindad de Sotoscueva	11	-5	443439 4764439 910	
1012	Cueva de Villamartin X	Villamartín de Sotoscueva	Merindad de Sotoscueva	14	-3	443639 4764588 880	
1013	Cueva de Villamartin XI	Villamartín de Sotoscueva	Merindad de Sotoscueva	15	-4	443739 4764439 890	
1014	Cueva de Villamartin XII	Villamartín de Sotoscueva	Merindad de Sotoscueva	18	-4	443639 4764588 890	
1015	Cueva de Villamartin XIII	Villamartín de Sotoscueva	Merindad de Sotoscueva	25	-5	443589 4764589 890	
1023	Sima de Vallontino II	Villamartín de Sotoscueva	Merindad de Sotoscueva	7	-5	443839 4763938 850	
1024	Cueva del Algodón	Cueva	Merindad de Sotoscueva	14		446034 4764921 750	
1025	Gatera del Algodón	Cueva	Merindad de Sotoscueva	80	-12	446039 4764923 750	
1026	Cueva de Fuente de la Calzada II	Cornejo	Merindad de Sotoscueva	14		448488 4764989 720	
















Mostrar # ▼
















id	Nombre Caverna	Localidad	Municipio	Desarrollo	Desnivel	Coord. UTM 30T	
1027	Grieta del Cortado	Cornejo	Merindad de Sotoscueva	5	5	448893 4765093 780	
1028	Surgencia del Pico del Águila	Cornejo	Merindad de Sotoscueva	6		448093 4763243 850	
1029	Surgencia sur de La Mesa	Cornejo	Merindad de Sotoscueva			448093 4763193 850	
1030	Fuente del Arroyón	Cornejo	Merindad de Sotoscueva			448473 4763493 710	
1031	Fuente de San Miguel	Cornejo	Merindad de Sotoscueva			448868 4764043 620	
1035	Cueva Molina	Hornillayuso	Merindad de Sotoscueva	40	-20	452143 4761993 640	
1036	Cueva de San Tirso	Cueva	Merindad de Sotoscueva	94	-7	446120 4765129 828	
1037	Último Sumidero del Trema	Cornejo	Merindad de Sotoscueva	315	-51	448712 4764509 646	
1195	Sima. Cueva-sima de Las Campas	Villamartín de Sotoscueva	Merindad de Sotoscueva	46	-6/+2	443709 4764489 890	
1492	Cueva Costeriza	Quintanilla del Rebollar	Merindad de Sotoscueva	10		448144 4768669 930	
1602	Covaneria	Cornejo	Merindad de Sotoscueva			448179 4764608 698	
1717	Cueva Palomera	Merindad de Sotoscueva	Merindad de Sotoscueva	80	-4	442300 4771799 1290	
1779	Sumidero del Pico Churra	Quisicedo	Merindad de Sotoscueva			445522 4771448 1337	
1806	Cueva del Cerrado de la Sierra	Quintanilla-Valdebodres	Merindad de Sotoscueva	3	-3	442261 4760050 1028	
1807	Torca de la Sierra	Quintanilla-Valdebodres	Merindad de Sotoscueva	15	-8	442341 4759985 1026	

id	Nombre Caverna	Localidad	Municipio	Desarrollo	Desnivel	Coord. UTM 30T	
1841	Surgencia Sil de la Peña I	Merindad de Sotoscueva	Merindad de Sotoscueva	110	+8	438809 4771527 1238	<input type="button" value="Q"/>
1842	Surgencia Sil de la Peña II	Merindad de Sotoscueva	Merindad de Sotoscueva	21		438886 4771556 1229	<input type="button" value="Q"/>
1845	Cueva de Monte Retortillo I	Quintanilla Sotoscueva	Merindad de Sotoscueva	18	-2	442123 4771188 1196	<input type="button" value="Q"/>
1846	Cueva de Monte Retortillo II	Quintanilla Sotoscueva	Merindad de Sotoscueva	7		442090 4771179 1170	<input type="button" value="Q"/>
1860	El Tragadero	Merindad de Sotoscueva	Merindad de Sotoscueva	34	-20/+11	442802 4771713 1267	<input type="button" value="Q"/>
1867	Dolina del Polluelo	Merindad de Sotoscueva	Merindad de Sotoscueva			443301 4771249 1475	<input type="button" value="Q"/>
1968	Sima de El Alto I	Villamartín de Sotoscueva	Merindad de Sotoscueva	5	-4	448023 4762022 870	<input type="button" value="Q"/>
1978	Cueva de la Calzada	Nela	Merindad de Sotoscueva	40	-2/+3	446343 4758033 640	<input type="button" value="Q"/>
1980	La Grieta	Villamartín de Sotoscueva	Merindad de Sotoscueva	23	-13	442293 4762368 970	<input type="button" value="Q"/>
1985	Sima de El Alto II	Villamartín de Sotoscueva	Merindad de Sotoscueva	4	-3	448020 4762036 865	<input type="button" value="Q"/>
2017	Cueva del cortado Vallejo VII	Vallejo	Merindad de Sotoscueva	21			<input type="button" value="Q"/>
2018	Cueva de Cantos Blancos II	Merindad de Sotoscueva	Merindad de Sotoscueva			442564 4771763 1281	<input type="button" value="Q"/>
2019	Cueva de Cantos Blancos III	Merindad de Sotoscueva	Merindad de Sotoscueva	30		442476 4771739 1273	<input type="button" value="Q"/>
2020	Cueva de Cantos Blancos IV	Merindad de Sotoscueva	Merindad de Sotoscueva	28		442505 4772102 1280	<input type="button" value="Q"/>
2138	Abrigo del Colladío	La Parte de Sotoscueva	Merindad de Sotoscueva	30		441046 4766241 935	<input type="button" value="Q"/>
















Mostrar # ▼

id	Nombre Caverna	Localidad	Municipio	Desarrollo	Desnivel	Coord. UTM 30T	
2139	Abrigo del Picón del Pozo	La Parte de Sotoscueva	Merindad de Sotoscueva			440963 4766284 921	<input type="button" value="Q"/>
2189	Abrigo de Tejuelo	Entrambosríos	Merindad de Sotoscueva			441482 4767353 1008	<input type="button" value="Q"/>
2315	Sima de Cantos Blancos V	Merindad de Sotoscueva	Merindad de Sotoscueva			442542 4771785 1304	<input type="button" value="Q"/>
2397	Cueva sendero a Cueva La Mina	Cornejo	Merindad de Sotoscueva	22	-6	448757 4764658 661	<input type="button" value="Q"/>
▼ Merindad de Valdeporres(59)							
328	Cueva del Paño	Puentede y	Merindad de Valdeporres	1438	-47	441800 4758927 892	<input type="button" value="Q"/>
334	Covanegra	Leva	Merindad de Valdeporres	2100	-81	442728 4755281 1022	<input type="button" value="Q"/>
410	Cueva del Camino Paño	Quintanabaldo	Merindad de Valdeporres	97	-17	440643 4759693 846	<input type="button" value="Q"/>
411	Abrigo de Quintanabaldo I	Quintanabaldo	Merindad de Valdeporres	30		441543 4758693 740	<input type="button" value="Q"/>
413	Cueva del Cortado de Puentede y I-II	Villavés	Merindad de Valdeporres	32		442306 4758610 760	<input type="button" value="Q"/>
415	Cueva del cortado de Puentede y III	Villavés	Merindad de Valdeporres	20		442293 4758443 740	<input type="button" value="Q"/>
416	Cueva del cortado de Puentede y IV	Villavés	Merindad de Valdeporres	9		442293 4758443 740	<input type="button" value="Q"/>
417	Cueva del cortado de Puentede y V	Villavés	Merindad de Valdeporres	9	4	443523 4758223 710	<input type="button" value="Q"/>
418	Puente Natural de Puentede y	Puentede y	Merindad de Valdeporres	195		443947 4758396 636	<input type="button" value="Q"/>
419	Cueva de Puentede y I	Puentede y	Merindad de Valdeporres	55		444007 4758310 646	<input type="button" value="Q"/>
















id	Nombre Caverna	Localidad	Municipio	Desarrollo	Desnivel	Coord. UTM 30T	
420	Cueva de Puente de I	Puente de I	Merindad de Valdeporres	8		444007 4758310 646	
422	Cueva de Puente de I-IV	Puente de I	Merindad de Valdeporres	45		444007 4758310 646	
797	Abrigo de Quintanabaldo II	Quintanabaldo	Merindad de Valdeporres	15		441539 4758689 740	
818	Cueva de la Cantera I	Santelices	Merindad de Valdeporres	9		438984 4760789 680	
819	Cueva de la Cantera II	Santelices	Merindad de Valdeporres	9		438939 4760814 684	
833	Cueva Colgada	Pedrosa de Valdeporres	Merindad de Valdeporres	37	8	440339 4762388 800	
854	El Ventanón	Rozas	Merindad de Valdeporres			441919 4763942 980	
889	Cueva de la Meona	Pedrosa de Valdeporres	Merindad de Valdeporres	12		440093 4761843 800	
893	Cueva de Las Cales	Rozas	Merindad de Valdeporres	30	-8	441389 4764388 815	
914	Cueva de Peña Dulla I	Pedrosa de Valdeporres	Merindad de Valdeporres	11	2	441819 4762389 1060	
915	Cueva de Peña Dulla II	Pedrosa de Valdeporres	Merindad de Valdeporres	20	2	441689 4762118 1054	
916	Cueva de Peña Dulla III	Pedrosa de Valdeporres	Merindad de Valdeporres	21		441579 4761828 1050	
917	Cueva de Peña Dulla IV	Pedrosa de Valdeporres	Merindad de Valdeporres	13	2	441549 4761788 1044	
918	Cueva de Peña Dulla IX	Santelices	Merindad de Valdeporres	12		441389 4761039 1035	
919	Cueva de Peña Dulla V	Pedrosa de Valdeporres	Merindad de Valdeporres	12		441459 4761548 1040	

id	Nombre Caverna	Localidad	Municipio	Desarrollo	Desnivel	Coord. UTM 30T	
920	Cueva de Peña Dulla VI	Santelices	Merindad de Valdeporres	13		441459 4761548 1040	
921	Cueva de Peña Dulla VII	Santelices	Merindad de Valdeporres	6		441379 4761229 1040	
922	Cueva de Peña Dulla VIII	Santelices	Merindad de Valdeporres	8		441389 4761099 1040	
923	Cueva de Peña Dulla X	Santelices	Merindad de Valdeporres	15		441389 4760909 1029	
936	Sima de Pedrosa	Pedrosa de Valdeporres	Merindad de Valdeporres	17	-6	440239 4762268 780	
937	Cueva del Pelada I	Rozas	Merindad de Valdeporres	19	+7/-1	441884 4763989 990	
938	Cueva del Pelada II	Rozas	Merindad de Valdeporres	8		441739 4763838 985	
939	Cueva del Pelada III	Rozas	Merindad de Valdeporres	11		441639 4763663 979	
940	Cueva del Pelada IV	Rozas	Merindad de Valdeporres	8	1	441539 4763539 940	
941	Cueva del Pelada IX	Rozas	Merindad de Valdeporres	12	8	441004 4763079 840	
942	Cueva del Pelada V	Rozas	Merindad de Valdeporres	9		441439 4763558 919	
943	Cueva del Pelada VI	Rozas	Merindad de Valdeporres	18		441299 4763349 900	
944	Cueva del Pelada VII	Rozas	Merindad de Valdeporres	15		441199 4763278 890	
945	Cueva del Pelada VIII	Rozas	Merindad de Valdeporres	10		441109 4763188 860	
948	Sima del Petroleo	Pedrosa de Valdeporres	Merindad de Valdeporres	45	-15	441447 4763072 920	
















Mostrar # ▼

id	Nombre Caverna	Localidad	Municipio	Desarrollo	Desnivel	Coord. UTM 30T	
981	Cueva del Santo	Puentedeay	Merindad de Valdeporres	8		443973 4758283 650	
1000	Cueva de la Ventana	Brizuela	Merindad de Valdeporres	8		445819 4758028 690	
1001	Cueva del Ventanón I	Rozas	Merindad de Valdeporres	70	-26	441314 4763288 922	
1002	Torca del Ventanón I	Pedrosa de Valdeporres	Merindad de Valdeporres	40	-12	441739 4763388 940	
1003	Cueva del Ventanón II	Rozas	Merindad de Valdeporres	52	-13	441314 4763288 919	
1004	Torca del Ventanón II	Pedrosa de Valdeporres	Merindad de Valdeporres	14	-12	441789 4763689 969	
1107	Cueva de la Torreta 123	Leva	Merindad de Valdeporres	47	-5	443269 4755384 985	
1113	Sima de la Torreta 125	Leva	Merindad de Valdeporres	13	-8	442627 4755622 926	
1114	Cueva del Rojo	Brizuela	Merindad de Valdeporres	33	-5	444164 4756562 1000	
1115	Sima del Cuerno	Brizuela	Merindad de Valdeporres	204	-35	444170 4756562 1000	
1116	Sima del Payo	Brizuela	Merindad de Valdeporres	137	-72	444425 4 755 339 1036	
1117	Sima de La Canal	Brizuela	Merindad de Valdeporres	90	-59	445471 4 755 320 1025	
1193	Sima del Peñuco	Rozas	Merindad de Valdeporres	63	-48	441850 4763740 975	
1491	Cueva de la Gotera	Leva	Merindad de Valdeporres	65	-10	443821 4755283 997	
1640	Sima del Teléfono	Leva	Merindad de Valdeporres	20	-17	441740 4755837 933	















id	Nombre Caverna	Localidad	Municipio	Desarrollo	Desnivel	Coord. UTM 30T	
1836	Cueva de Rozas	Rozas	Merindad de Valdeporres	36	-4	440569 4763787 722	<input type="text" value="Q"/>
1979	Surgencia Alta de Puente de	Puente de	Merindad de Valdeporres	10		444553 4758952 790	<input type="text" value="Q"/>
2024	Dolmen de Busnela	Busnela	Merindad de Valdeporres	2		436402 4763637 718	<input type="text" value="Q"/>
2188	Dolina de Argomedo	Argomedo	Merindad de Valdeporres			437393 4760309 898	<input type="text" value="Q"/>
▼ Merindad de Valdivielso(55)							
115	Cueva Concreciones I-II	Valdenoceda	Merindad de Valdivielso	474	13	451802 4745691 728	<input type="text" value="Q"/>
118	Fuente Marfil	Valdenoceda	Merindad de Valdivielso	3		451565 4745546 595	<input type="text" value="Q"/>
119	Fuente Azulete	Valdenoceda	Merindad de Valdivielso	40	+5/-2	451446 4745537 593	<input type="text" value="Q"/>
200	Cuevas de los Moros	Arroyo de Valdivielso	Merindad de Valdivielso			456685 4742687 750	<input type="text" value="Q"/>
292	Cueva de Pilas I	Quecedo	Merindad de Valdivielso	355	-105	455809 4744241 1090	<input type="text" value="Q"/>
370	Cueva Mus	Valdenoceda	Merindad de Valdivielso	3		451283 4744826 600	<input type="text" value="Q"/>
371	Eremitorio de Pilas	Quecedo	Merindad de Valdivielso			455480 4744977 1053	<input type="text" value="Q"/>
373	Sima de La Torada	Valdenoceda	Merindad de Valdivielso	10	-10	447580 4746331 1230	<input type="text" value="Q"/>
375	Sima de La Torada IV	Valdenoceda	Merindad de Valdivielso	125	-63	448495 4747022 1211	<input type="text" value="Q"/>
376	Sima de Las Corzas	Valdenoceda	Merindad de Valdivielso	70	-27	448255 4743549 1030	<input type="text" value="Q"/>

id	Nombre Caverna	Localidad	Municipio	Desarrollo	Desnivel	Coord. UTM 30T	
377	Sima del Contadero	Valdenoceda	Merindad de Valdivielso	35	-15	448379 4744959 1085	
378	Abrigo de San Cristóbal I	Valdenoceda	Merindad de Valdivielso			449269 4745199 930	
379	Cueva de San Cristóbal II	Valdenoceda	Merindad de Valdivielso	40	-12	449779 4744958 795	
380	Fuente de la Hoz	El Almiñé	Merindad de Valdivielso	13	-4	450681 4740459 982	
381	Torca de las Balbinas	El Almiñé	Merindad de Valdivielso	95	-23	451543 4739760 961	
382	Cueva de la Hoz	El Almiñé	Merindad de Valdivielso	6		451369 4740789 1057	
383	Torca de las Balbinas II	El Almiñé	Merindad de Valdivielso	15	-8	451473 4739732 961	
384	Torca de la Nava	El Almiñé	Merindad de Valdivielso	105	-32	451473 4739732 961	
385	Torca de Matasaludes	El Almiñé	Merindad de Valdivielso	18	-9	452799 4737148 1075	
386	Cueva de Lagos	El Almiñé	Merindad de Valdivielso	21	-17	450007 4738319 994	
388	Cueva de Pilas II	Puente Arenas	Merindad de Valdivielso	5		452779 4745853 1055	
389	Cueva de Pilas III	Quecedo	Merindad de Valdivielso	20	-3	455420 4745270 1240	
390	Cueva de Pilas IV	Quecedo	Merindad de Valdivielso	9	-3	455282 4744584 1096	
391	Los Covachones I	Puente Arenas	Merindad de Valdivielso	9	+2	452980 4744770 820	
392	Los Covachones I-II	Arroyo de Valdivielso	Merindad de Valdivielso	32	-1	457709 4742799 725	
















Mostrar # ▼

id	Nombre Caverna	Localidad	Municipio	Desarrollo	Desnivel	Coord. UTM 30T	
393	Cuevas de Hoz I-IV	Hoz de Valdivielso	Merindad de Valdivielso	28		459701 4740405 640	
394	Cueva de la Peña del Agujero	Tartalés de los Montes	Merindad de Valdivielso	9		459704 4741188 855	
395	Cueva del Callejón	Tartalés de los Montes	Merindad de Valdivielso	22	-16	460019 4741109 805	
396	Cueva Rantallón	Tartalés de los Montes	Merindad de Valdivielso	146	-37	460326 4740912 884	
397	Cueva de Hoz a Panizares	Panizares	Merindad de Valdivielso	6		461279 4739604 900	
398	Sima de Panizares	Panizares	Merindad de Valdivielso	17	-11	462964 4737709 940	
399	Cueva de los Moros	Panizares	Merindad de Valdivielso	36	-9	463029 4737059 950	
400	Cueva de las Escalerillas	Panizares	Merindad de Valdivielso	9		463389 4736429 950	
401	Cueva de la Tenada	Panizares	Merindad de Valdivielso	17	-6	463299 4736149 950	
402	Fuente Sagredo	Condado	Merindad de Valdivielso	1000	-45	459571 4738732 585	
404	Cueva de la Presa	Panizares	Merindad de Valdivielso	5		461769 4737189 580	
405	Fuente del Puente del Aire	Valdenoceda	Merindad de Valdivielso	2	-2	451659 4745385 580	
407	Cueva de los Carcavos	Quecedo	Merindad de Valdivielso	746	+17/-50	456034 4743932 900	
408	Cueva Mil	Condado	Merindad de Valdivielso	281	-40	455866 4737184 1003	
409	Cueva de La Boquilla	Condado	Merindad de Valdivielso	57	-7	455914 4737053 997	

Mostrar # ▼














id	Nombre Caverna	Localidad	Municipio	Desarrollo	Desnivel	Coord. UTM 30T	
1038	Sima de los Carcavos I	Quecedo	Merindad de Valdivielso	28	18	456595 4743966 998	
1054	Abrigo de los Carcavos I	Quecedo	Merindad de Valdivielso	9	4	456127 4743894 823	
1055	Abrigo de los Carcavos II	Quecedo	Merindad de Valdivielso	40	22	456127 4743894 823	
1056	Abrigo de los Carcavos III	Quecedo	Merindad de Valdivielso	46		456127 4743894 823	
1095	VA.1	Valdenoceda	Merindad de Valdivielso	8	1	449427 4743984 980	
1096	VA.2	Valdenoceda	Merindad de Valdivielso	22	-4	449434 4743000 990	
1097	VA.3	Valdenoceda	Merindad de Valdivielso	11		449459 4744075 960	
2117	Sima de los Carcavos II	Quecedo	Merindad de Valdivielso	24	-9	455997 4743968 989	
2129	Cárcava de Quecedo	Quecedo	Merindad de Valdivielso			456125 4743914 838	
2149	Sima de La Torada I	Valdenoceda	Merindad de Valdivielso	7	-4	448443 4747199 1173	
2150	Sima de La Torada III	Valdenoceda	Merindad de Valdivielso	10	-10	448331 4746990 1211	
2161	Sima de la Torada 1.2	Valdenoceda	Merindad de Valdivielso	9	-1	448114 4746710 1234	
2194	Cueva Concreciones III-IV	Valdenoceda	Merindad de Valdivielso	474	13	451802 4745691 728	
2238	Balcón de Fuente Sagredo	Condado	Merindad de Valdivielso	36		459574 4738738 589	

id	Nombre Caverna	Localidad	Municipio	Desarrollo	Desnivel	Coord. UTM 30T	
2268	Abrigo de la Calzada	El Almiñe	Merindad de Valdivielso			450176 4741503 781	<input type="button" value="Q"/>
▼ Milagros(3)							
1127	Cueva del Laminador	Milagros	Milagros	8		443732 4602820 860	<input type="button" value="Q"/>
1128	Cueva del Camino de la Ermita	Milagros	Milagros			443841 4602572 880	<input type="button" value="Q"/>
1129	Cueva Refugio Alto de la Ermita	Milagros	Milagros	13		444039 4602716 900	<input type="button" value="Q"/>
▼ Monasterio de Rodilla(2)							
1357	Surgencia de Monasterio de Rodilla	Santa Marina	Monasterio de Rodilla			460116 4700897 933	<input type="button" value="Q"/>
1637	Cueva de la Hilandera	Santa Marina	Monasterio de Rodilla	70	7	457753 4701980 957	<input type="button" value="Q"/>
▼ Montorio(2)							
224	La Cuevatona	Montorio	Montorio	26	11	438338 4711934 951	<input type="button" value="Q"/>
225	Cueva de los Moros	Montorio	Montorio	90	-35	437791 4712472 993	<input type="button" value="Q"/>
▼ Navas de Bureba(1)							
2184	Cueva de los Moros	Navas de Bureba	Navas de Bureba	10		473040 4727230 720	<input type="button" value="Q"/>
▼ Neila(1)							
1510	Cueva de Neila	Neila	Neila	523	+8/-3	500200 4656380 1186	<input type="button" value="Q"/>
▼ Oña(26)							
403	Fuente del Oro María	Cereceda	Oña			461609 4736989 560	<input type="button" value="Q"/>

id	Nombre Caverna	Localidad	Municipio	Desarrollo	Desnivel	Coord. UTM 30T	
406	Manantial del Monasterio	Oña	Oña			466100 4731063 611	
1320	Abrigo del Puente de La Horadada	Oña	Oña			464561 4734823 575	
1322	Cueva de la Blanca	Oña	Oña			466730 4732312 715	
1325	Cueva de Santa Ana	Oña	Oña			466599 4732107 638	
1326	Cueva del Caballón	Oña	Oña			466347 4732177 648	
1328	Ermita de la Magdalena	Oña	Oña			466112 4731025 618	
1329	Ermita de San Vitores	Oña	Oña			462963 4732058 662	
1330	Ermita de San Vitores 02	Oña	Oña			462962 4732054 657	
1331	Ermita de San Vitores 03	Oña	Oña			462966 4732057 660	
1351	Abrigo de la Estación	Oña	Oña			466199 4731769 618	
1352	Cueva del Caballón 2	Oña	Oña	20		466340 4732192 647	
1509	Cueva de Penches	Barcina de los Montes	Oña	215	-8	470714 4730108 762	
1931	Cueva del Bardal	Penches	Oña	18	-11	469996 4727959 1143	
1988	Sima Cironcha	Penches	Oña	63	-39	470356 4727811 1160	
1998	Sima de la Gotera	Penches	Oña	235	-60	470471 4727840 1154	

Mostrar # ▼














id	Nombre Caverna	Localidad	Municipio	Desarrollo	Desnivel	Coord. UTM 30T	
2172	Cueva de la Mora	Oña	Oña	146	-32	466411 4730061 904	<input type="button" value="Q"/>
2178	Cuevarana	Oña	Oña			464587 4735022 562	<input type="button" value="Q"/>
2182	Cueva de la Miel	Oña	Oña			466638 4732719 617	<input type="button" value="Q"/>
2227	Cueva de la Muralla de Oña	Oña	Oña			465937 4731379 583	<input type="button" value="Q"/>
2229	Cueva de la Virgen	Oña	Oña	45		465514 4730501 816	<input type="button" value="Q"/>
2249	Abrigo de la Peña del Sol	Pino de Bureba	Oña			465137 4728793 708	<input type="button" value="Q"/>
2250	Fosa de la Peña del Sol	Pino de Bureba	Oña			465140 4728801 734	<input type="button" value="Q"/>
2276	La Horadada	Oña	Oña			464590 4735015 565	<input type="button" value="Q"/>
2300	Cueva de Peña Roja	Penches	Oña	6	-2	470272 4727858 1166	<input type="button" value="Q"/>
2301	Sima de la Vaca	Penches	Oña	12	-6	470338 4727856 1157	<input type="button" value="Q"/>
▼ Orduña (Vizcaya)(8)							
688	Cueva del Refugio de Peña Orduña	Orduña (Vizcaya)	Orduña (Vizcaya)	8	5	496339 4759438 850	<input type="button" value="Q"/>
700	Cueva Llana II	Lendoño de Arriba	Orduña (Vizcaya)	15	4	493838 4761939 979	<input type="button" value="Q"/>
701	Cueva del Portillo Bedarbide	Lendoño de Arriba	Orduña (Vizcaya)	22	-4	494988 4761138 900	<input type="button" value="Q"/>
702	Sima del la Torre Bedarbide	Lendoño de Arriba	Orduña (Vizcaya)	26	-22	495608 4761769 530	<input type="button" value="Q"/>

id	Nombre Caverna	Localidad	Municipio	Desarrollo	Desnivel	Coord. UTM 30T	
703	Surgencia de Pico Bedarvide	Lendoño de Arriba	Orduña (Vizcaya)	120	3	495169 4760629 819	
705	Fuente Fría I	Lendoño de Arriba	Orduña (Vizcaya)	12		493868 4761829 929	
706	Fuente Fría II	Lendoño de Arriba	Orduña (Vizcaya)	24		493888 4761889 890	
707	Fuente Fría III	Lendoño de Arriba	Orduña (Vizcaya)	20		493908 4761959 850	
▼ Padrones de Bureba(2)							
1343	Cueva de los Moros	Padrones de Bureba	Padrones de Bureba	8	1	456093 4728103 785	
1344	Manantial del arroyo de Valdelapelilla	Padrones de Bureba	Padrones de Bureba			456167 4728136 780	
▼ Pancorbo(7)							
1335	Cueva de San Mamés 1	Pancorbo	Pancorbo			490381 4724307 785	
1336	Cueva de San Mamés 2	Pancorbo	Pancorbo			490386 4724307 785	
1337	Cueva de San Mamés 3	Pancorbo	Pancorbo			490370 4724304 780	
1338	Cueva de San Mamés 4	Pancorbo	Pancorbo			490373 4724307 780	
1339	Cueva de San Mamés 5	Pancorbo	Pancorbo			490376 4724310 780	
1340	Cueva de San Mamés 6	Pancorbo	Pancorbo			490379 4724312 780	
2295	Cueva de los Moros	Pancorbo	Pancorbo			489785 4721343 995	
▼ Pedrosa de Río Úrbel(1)							













id	Nombre Caverna	Localidad	Municipio	Desarrollo	Desnivel	Coord. UTM 30T	
2297	Cueva del Tío Gil	Pedrosa de Río Úrbel	Pedrosa de Río Úrbel	56		431858 4696307 911	<input type="button" value="Q"/>
▼ Poza de la Sal(9)							
2314	Torca Palomera	Castil de Lences	Poza de la Sal	16	-11	454007 4723504 1106	<input type="button" value="Q"/>
2332	Cueva Colgada I	Poza de la Sal	Poza de la Sal	15	+5	458544 4723671 873	<input type="button" value="Q"/>
2333	Cueva Colgada II	Poza de la Sal	Poza de la Sal	20	-9	458547 4723800 900	<input type="button" value="Q"/>
2334	Cueva la Grajera	Poza de la Sal	Poza de la Sal	16	-6	458523 4723 769 863	<input type="button" value="Q"/>
2348	Abrigo del Deposito de Sal	Poza de la Sal	Poza de la Sal	12		458752 4724077 767	<input type="button" value="Q"/>
2349	Cueva de la Verana	Poza de la Sal	Poza de la Sal			459079 4724287 817	<input type="button" value="Q"/>
2350	Cueva de las Salinas de Poza	Poza de la Sal	Poza de la Sal			458674 4724297 772	<input type="button" value="Q"/>
2361	Cueva de Manalagua	Castil de Lences	Poza de la Sal			454736 4721700 1009	<input type="button" value="Q"/>
2362	Manantial de Manalagua	Castil de Lences	Poza de la Sal			454848 4721534 824	<input type="button" value="Q"/>
▼ Pradoluengo(3)							
1100	Silo de Marmátula	Pradoluengo	Pradoluengo	23	-18	485158 4685777 1230	<input type="button" value="Q"/>
1963	Cueva de los Moros I	Garganchón	Pradoluengo	11		481269 4687055 900	<input type="button" value="Q"/>
1964	Cueva de los Moros II	Garganchón	Pradoluengo	8		481270 4687036 897	<input type="button" value="Q"/>
▼ Presencio(1)							
















Mostrar # todo ▼

id	Nombre Caverna	Localidad	Municipio	Desarrollo	Desnivel	Coord. UTM 30T	
2064	Cueva de la Ermita de Villacisla	Revenga	Presencio	20	-2	430575 4669570 829	<input type="button" value="Q"/>
▼ Quintanaélez(2)							
2221	Sima de Arrastrilladeros	Soto de Bureba	Quintanaélez	75	-16	475895 4726723 1062	<input type="button" value="Q"/>
2222	Sima de Arrastrilladeros II	Soto de Bureba	Quintanaélez	41	-13	476006 4726742 1077	<input type="button" value="Q"/>
▼ Quintanar de la Sierra(6)							
1496	Cueva de La Cerca 1	Quintanar de la Sierra	Quintanar de la Sierra	3		499823 4646036 1190	<input type="button" value="Q"/>
1497	Cueva de La Cerca 2	Quintanar de la Sierra	Quintanar de la Sierra	5		499849 4646026 1194	<input type="button" value="Q"/>
1498	Cueva de La Cerca 3	Quintanar de la Sierra	Quintanar de la Sierra	7		499863 4646009 1195	<input type="button" value="Q"/>
1616	Fuente Sanza	Quintanar de la Sierra	Quintanar de la Sierra			499191 4652617 1270	<input type="button" value="Q"/>
1618	Cueva de Sanza	Quintanar de la Sierra	Quintanar de la Sierra	63	-3	499419 4652793 1312	<input type="button" value="Q"/>
2399	Cueva Andrés	Regumiel de la Sierra	Quintanar de la Sierra			500575 4648111 1187	<input type="button" value="Q"/>
▼ Quintanavides(1)							
2398	Cueva del Pelado	Quintanavides	Quintanavides	45		464791 4705334 1091	<input type="button" value="Q"/>
▼ Quintanilla San García(4)							
1941	Torco de Buen Rey I	Quintanilla San García	Quintanilla San García	7		485460 4714519 762	<input type="button" value="Q"/>
1942	Torco de Buen Rey II	Quintanilla San García	Quintanilla San García	11		485536 4714539 765	<input type="button" value="Q"/>

id	Nombre Caverna	Localidad	Municipio	Desarrollo	Desnivel	Coord. UTM 30T	
1943	Torco de Buen Rey III	Quintanilla San García	Quintanilla San García	4		485714 4714478 767	
1944	Torcos de Las Peñas I-V	Quintanilla San García	Quintanilla San García	42	-15	485338 4714698 775	
▼ Rabanera del Pinar(3)							
1402	Cueva de San Andrés	Rabanera del Pinar	Rabanera del Pinar	33	-2	481366 4636593 1090	
1571	Cueva de Valdeabejas	Rabanera del Pinar	Rabanera del Pinar			480267 4636327 1088	
1575	Cueva de los Merineros	Rabanera del Pinar	Rabanera del Pinar			481331 4636324 1074	
▼ Rábanos(1)							
1930	Cueva de Haedillo	Villamudria	Rábanos			474551 4688449 1085	
▼ Redecilla del Campo(10)							
1965	El Orancón 1	Quintanilla del Monte en Rioja	Redecilla del Campo			489574 4698150 818	
2148	Cuevas de las Orancas 1	Quintanilla del Monte	Redecilla del Campo			489582 4698151 821	
2195	El Orancón 2	Quintanilla del Monte	Redecilla del Campo			489573 4698156 819	
2196	Cuevas de las Orancas 2	Quintanilla del Monte	Redecilla del Campo			489581 4698153 821	
2197	Cuevas de las Orancas 3	Quintanilla del Monte	Redecilla del Campo			489578 4698155 821	
2198	Cuevas de las Orancas 4	Quintanilla del Monte	Redecilla del Campo			489577 4698158 821	
2199	Cuevas de las Orancas 5	Quintanilla del Monte	Redecilla del Campo			489576 4698162 821	
















id	Nombre Caverna	Localidad	Municipio	Desarrollo	Desnivel	Coord. UTM 30T	
2200	Cuevas de las Orancas 6	Quintanilla del Monte	Redecilla del Campo			489576 4698165 821	<input type="button" value="Q"/>
2201	Cuevas de las Orancas 7	Quintanilla del Monte	Redecilla del Campo			489573 4698158 815	<input type="button" value="Q"/>
2202	Cuevas de las Orancas 8	Quintanilla del Monte	Redecilla del Campo			489551 4698174 792	<input type="button" value="Q"/>
▼ Retuerta(2)							
153	Cueva de los Buitres	Retuerta	Retuerta	13		461120 4654294 950	<input type="button" value="Q"/>
157	Torca del Carricoco I	Retuerta	Retuerta	40	-7	457899 4650238 1074	<input type="button" value="Q"/>
▼ Revilla del Campo(7)							
1567	Cueva de las Casetas	Quintanalara	Revilla del Campo	13		455476 4668492 1028	<input type="button" value="Q"/>
1568	Cueva del Cantero	Quintanalara	Revilla del Campo	13		453916 4670074 1021	<input type="button" value="Q"/>
1569	Abrigo VI de los Castros	Quintanalara	Revilla del Campo			453931 4670117 1036	<input type="button" value="Q"/>
2354	Cuil del Camino Cubillo	Quintanalara	Revilla del Campo	25	-18	454146 4669342 1048	<input type="button" value="Q"/>
2357	Abrigo de los Castros	Quintanalara	Revilla del Campo	68		453993 4669700 1020	<input type="button" value="Q"/>
2358	Sima de Chozas Viejas	Quintanalara	Revilla del Campo		-50	458086 4669277 1030	<input type="button" value="Q"/>
2359	Cueva II de los Castros	Quintanalara	Revilla del Campo	23	-6	453974 4669793 1017	<input type="button" value="Q"/>
▼ Rojas(4)							
1353	Cueva de la Virgen	Rojas	Rojas			465022 4713313 774	<input type="button" value="Q"/>

id	Nombre Caverna	Localidad	Municipio	Desarrollo	Desnivel	Coord. UTM 30T	
1354	Abrigo I del Desfiladero de las Cuevas	Rojas	Rojas	38		465064 4713339 782	
1355	Abrigo II del Desfiladero de las Cuevas	Rojas	Rojas	20		465035 4713370 776	
1356	Abrigo III del Desfiladero de las Cuevas	Rojas	Rojas	8		465035 4713387 780	
▼ Rucandio(5)							
187	Cueva de las Narices I	Hozabejas	Rucandio	425	-11	456199 4731194 924	
188	Cueva de las Narices II	Hozabejas	Rucandio	250		456230 4731220 940	
189	Cueva de las Narices III	Hozabejas	Rucandio	11		456245 4731225 947	
190	Cueva de las Narices IV	Hozabejas	Rucandio	74	-6	456263 4731270 954	
2280	Sima de Huéspeda	Huéspeda	Rucandio	40	-17	453961 4736452 1133	
▼ San Adrián de Juarros(1)							
212	Cueva de las Arrevillas	San Adrián de Juarros	San Adrián de Juarros	40		459414 4680854 1030	
▼ San Vicente del Valle(1)							
1999	Sima de San Vicente	San Vicente del Valle	San Vicente del Valle	61	-18	487620 4687630 1248	
▼ Santo Domingo de Silos(19)							
1047	Torca del Majadal	Santo Domingo de Silos	Santo Domingo de Silos	32	-19	468293 4644309 1216	
1048	Surgencia Los Chorreros	Santo Domingo de Silos	Santo Domingo de Silos			467382 4645186 1050	














id	Nombre Caverna	Localidad	Municipio	Desarrollo	Desnivel	Coord. UTM 30T	
1049	Abrigo del Puente	Santo Domingo de Silos	Santo Domingo de Silos	90	21	466501 4645343 1024	
1398	Cueva de San García	Hortezuelos	Santo Domingo de Silos	524	+10/-36	458954 4643194 1157	
1399	Manantial alto de Valdecuevas	Hortezuelos	Santo Domingo de Silos	10	-4	458782 4643137 1121	
1401	Manantial de Valdecuevas	Hortezuelos	Santo Domingo de Silos			458749 4643115 1117	
1403	Sumidero Los Chorreros	Santo Domingo de Silos	Santo Domingo de Silos			467552 4645342 1094	
1404	Cueva del Ángel	Santo Domingo de Silos	Santo Domingo de Silos	57	7	468055 4644980 1085	
1405	Cueva del Padre Saturio	Santo Domingo de Silos	Santo Domingo de Silos	18		466633 4644430 1126	
1406	Cueva del Picacho	Santo Domingo de Silos	Santo Domingo de Silos	27?		466294 4644612 1121	
1409	Cueva Tenederos	Peñacoba	Santo Domingo de Silos	16		466969 4644056 1140	
1410	Torca del Pastor	Peñacoba	Santo Domingo de Silos	7	-5	467287 4644220 1180	
1413	Sima Diacasa	Santo Domingo de Silos	Santo Domingo de Silos	7	-7	467580 4645207 1082	
1416	Cueva Frente a la Virgen	Santo Domingo de Silos	Santo Domingo de Silos	25	2	468959 4645895 1110	
1418	Cueva de lo Colorado	Peñacoba	Santo Domingo de Silos	10		467677 4643553 1335	
1421	Cueva del Buitre	Peñacoba	Santo Domingo de Silos	10	4	467751 4643484 1320	
1528	Sumidero del Río Mataviejas	Santo Domingo de Silos	Santo Domingo de Silos			468663 4645030 1066	
















id	Nombre Caverna	Localidad	Municipio	Desarrollo	Desnivel	Coord. UTM 30T	
2203	Cueva del Ángel II	Santo Domingo de Silos	Santo Domingo de Silos	12	-2	468018 4644987 1089	<input type="button" value="Q"/>
2204	Cueva del Ángel III	Santo Domingo de Silos	Santo Domingo de Silos	15		468080 4644977 1085	<input type="button" value="Q"/>
▼ Sargentos de la Lora(19)							
2	Cueva de Peña Ladrero	Santa Coloma del Rudrón	Sargentos de la Lora	20	2	428416 4727000 997	<input type="button" value="Q"/>
5	La Fuentona de Ceniceros	San Andrés de Montearados	Sargentos de la Lora	500		424807 4728155 819	<input type="button" value="Q"/>
6	Cueva del Molino	Moradillo del Castillo	Sargentos de la Lora	26	2	426673 4726829 812	<input type="button" value="Q"/>
7	Sima de Peña Ladrero	Santa Coloma del Rudrón	Sargentos de la Lora	67	-23	428411 4727004 997	<input type="button" value="Q"/>
8	Cueva de Peña Ladrero II	Santa Coloma del Rudrón	Sargentos de la Lora	8		428350 4727043 1004	<input type="button" value="Q"/>
9	Sima del Rebollar	Santa Coloma del Rudrón	Sargentos de la Lora	12	-6	429022 4727327 968	<input type="button" value="Q"/>
20	Cueva de La Vieja	Santa Coloma del Rudrón	Sargentos de la Lora	18	2	427818 4725810 790	<input type="button" value="Q"/>
21	Cueva de Peña Cotejón	Santa Coloma del Rudrón	Sargentos de la Lora	25	5	427869 4725587 820	<input type="button" value="Q"/>
22	Cueva de los Sernones	Santa Coloma del Rudrón	Sargentos de la Lora	5		427952 4725556 810	<input type="button" value="Q"/>
23	Manantial de San Antón	Santa Coloma del Rudrón	Sargentos de la Lora			427914 4725127 795	<input type="button" value="Q"/>
24	Conjunto de San Antón N°1	Santa Coloma del Rudrón	Sargentos de la Lora			427793 4725373 820	<input type="button" value="Q"/>
25	Conjunto de San Antón N°2	Santa Coloma del Rudrón	Sargentos de la Lora			427814 4725124 820	<input type="button" value="Q"/>

id	Nombre Caverna	Localidad	Municipio	Desarrollo	Desnivel	Coord. UTM 30T	
47	Cueva de Valdeajos	Valdeajos	Sargentos de la Lora	250	-35	426391 4732548 1045	<input type="button" value="Q"/>
48	Sumidero de Ufrailes	Ayoluengo	Sargentos de la Lora			429128 4734130 1024	<input type="button" value="Q"/>
50	Pozo Corvera	Valdeajos	Sargentos de la Lora			422395 4732920 946	<input type="button" value="Q"/>
1052	Torca de los Bueyes	Sargentos de la Lora	Sargentos de la Lora	46	-13	430805 4736176 1004	<input type="button" value="Q"/>
2044	Sima Vallejo Lorilla	Lorilla	Sargentos de la Lora	31	-18	418852 4735137 1044	<input type="button" value="Q"/>
2067	Cueva de El Molino	San Andrés de Montearados	Sargentos de la Lora	41		425689 4727894 805	<input type="button" value="Q"/>
2076	Sima Atanasio	Valdeajos	Sargentos de la Lora	19	-13	425459 4734051 1024	<input type="button" value="Q"/>
▼ Sasamón(2)							
2158	Cueva de San Miguel I	Olmillos de Sasamón	Sasamón	15		416324 4692647 875	<input type="button" value="Q"/>
2159	Cueva de San Miguel II	Olmillos de Sasamón	Sasamón	8		416315 4692643 875	<input type="button" value="Q"/>
▼ Sierra de la Demanda(2)							
2390	Cueva de los Moros I	Barbadillo del Pez	Sierra de la Demanda	27	+5	480929 4661727 1041	<input type="button" value="Q"/>
2391	Cueva de los Moros II	Barbadillo del Pez	Sierra de la Demanda	11		480941 4661691 1042	<input type="button" value="Q"/>
▼ Soba (Cantabria)(19)							
284	Cueva del Lobo	Soba	Soba (Cantabria)	14780	+256/-28	451239 4779808 1090	<input type="button" value="Q"/>
285	Cueva Fría. Cueva del Lobo	Soba	Soba (Cantabria)			450453 4780273 1310	<input type="button" value="Q"/>

id	Nombre Caverna	Localidad	Municipio	Desarrollo	Desnivel	Coord. UTM 30T	
286	Torca Fría. Cueva del Lobo	Soba	Soba (Cantabria)			450379 4780200 1328	
287	Cueva Castelagua. Cueva del Lobo	Soba	Soba (Cantabria)			451033 4779673 1212	
1394	Cueva del Gándara. Sistema del Gándara	La Gándara	Soba (Cantabria)	108670	+672/-142	452354 4782097 751	
1395	Surgencia del Gándara. Sistema del Gándara	La Gándara	Soba (Cantabria)			452686 4782514 569	
1396	Surgencia de Río Chico. Sistema del Gándara	La Gándara	Soba (Cantabria)			452802 4782176 570	
1397	Cueva de los Calígrafos . Sistema del Gándara	La Gándara	Soba (Cantabria)			446781 4780980 1423	
1540	Cueva del Praduco, IM.11	Soba	Soba (Cantabria)	70	-55		
1578	Torca del Picón	Soba	Soba (Cantabria)			451811 4778047 1297	
1613	TR.2	Soba	Soba (Cantabria)	140	-134	450833 4779063 1380	
1614	TR.1	Soba	Soba (Cantabria)	380	-369	450878 4779058 1361	
1653	SCD 463	Soba	Soba (Cantabria)	20		449943 4779992 1484	
1654	SCD 464	Soba	Soba (Cantabria)	50	-18	449953 4780002 1478	
1655	Torca del Hoyo del Chova. SCD 471	Soba	Soba (Cantabria)	15	-14	450143 4779917 1528	
1656	SCD 554	Soba	Soba (Cantabria)	19	-19	450313 4779832 1518	
1657	Torca Hendidura. SCD 555	Soba	Soba (Cantabria)	60	-60	450618 4779567 1450	

id	Nombre Caverna	Localidad	Municipio	Desarrollo	Desnivel	Coord. UTM 30T	
1658	SCD 390	Soba	Soba (Cantabria)	55	-37	450813 4779432 1316	<input type="button" value="Q"/>
1659	Cueva del Mirador. SCD 514	Soba	Soba (Cantabria)	105	-22/+8	450898 4779377 1314	<input type="button" value="Q"/>
▼ Sotresgudo(15)							
1474	Sima del Castillo	Amaya	Sotresgudo	53	-25	404145 4722550 1210	<input type="button" value="Q"/>
1620	Cueva Solacueva	Amaya	Sotresgudo	144	+7/-2	403788 4722454 1174	<input type="button" value="Q"/>
1621	Cueva del Castillo	Amaya	Sotresgudo	21	2	404410 4722839 1261	<input type="button" value="Q"/>
1622	Pozo del Castillo	Amaya	Sotresgudo	5	-3	404358 4722823 1290	<input type="button" value="Q"/>
1627	Cueva de la Muela 1	Amaya	Sotresgudo	37	4	405733 4723088 1301	<input type="button" value="Q"/>
1628	Cueva de la Muela 2	Amaya	Sotresgudo	7		405723 4723090 1305	<input type="button" value="Q"/>
1629	Cueva de la Muela 3	Amaya	Sotresgudo	10		405718 4723088 1302	<input type="button" value="Q"/>
1630	Cueva de la Muela 4	Amaya	Sotresgudo	18		405699 4723090 1296	<input type="button" value="Q"/>
1631	Cueva de la Muela 6	Amaya	Sotresgudo	8		405686 4723087 1297	<input type="button" value="Q"/>
1632	Cueva de la Muela 7-11	Amaya	Sotresgudo			405944 4723084 1318	<input type="button" value="Q"/>
1633	Cueva del Castillo 2	Amaya	Sotresgudo			404396 4722784 1271	<input type="button" value="Q"/>
1634	Cueva del Castillo 3	Amaya	Sotresgudo			404379 4722770 1270	<input type="button" value="Q"/>

id	Nombre Caverna	Localidad	Municipio	Desarrollo	Desnivel	Coord. UTM 30T	
1635	Cueva de la Muela 5	Amaya	Sotresgudo	5		405691 4723089 1297	
2012	Cueva del Castillo IV	Amaya	Sotresgudo	5		404257 4722680 1265	
2013	Surgencia Hongarrera	Amaya	Sotresgudo			404681 4722870 1207	
▼ Trespaderne(7)							
228	Cuevas de El Pontarrón I-V	Tartales de Cilla	Trespaderne	42		466045 4737375 546	
229	Cuevas de El Pontarrón VI	Tartales de Cilla	Trespaderne	7		466018 4737438 563	
230	Cuevas de El Pontarrón VII-VIII	Tartales de Cilla	Trespaderne	20		466035 4737436 558	
2003	Cueva de San Pedro	Tartalés de Cilla	Trespaderne	14		465573 4738082 683	
2045	Cueva del Diablo	Tartalés de Cilla	Trespaderne	100	-17	464019 4739554 1130	
2292	Cuevas de El Pontarrón IX	Tartales de Cilla	Trespaderne	6		466016 4737447 564	
2293	Cuevas de El Pontarrón X	Tartales de Cilla	Trespaderne	6		466014 4737448 565	
▼ Tubilla del Agua(32)							
1	Torca de Bañuelos	Bañuelos del Rudrón	Tubilla del Agua	105	-35	429612 4728827 1010	
3	Cueva de La Tuda	Bañuelos del Rudrón	Tubilla del Agua	80	-9	430437 4726465 890	
4	Cueva de San Pedro I	Tablada del Rudrón	Tubilla del Agua	330	+4/-14	431336 4730910 869	















id	Nombre Caverna	Localidad	Municipio	Desarrollo	Desnivel	Coord. UTM 30T	
10	Cueva de Peña Castillo I	Bañuelos del Rudrón	Tubilla del Agua	15	10	429951 4727066 900	
11	Cueva de Peña Castillo II	Bañuelos del Rudrón	Tubilla del Agua	30	9	429927 4727069 905	
12	Cueva de San Pedro II	Tablada del Rudrón	Tubilla del Agua	65	9	431364 4730912 873	
13	Cueva de San Pedro III	Tablada del Rudrón	Tubilla del Agua	15	5	431299 4730921 865	
14	Cueva de San Pedro IV	Tablada del Rudrón	Tubilla del Agua	80	+2/-5	431320 4730980 882	
15	Bocarrón de Peña Rubia	Tablada del Rudrón	Tubilla del Agua	9		432421 4729538 872	
16	Manantial de La Toba	Tubilla del Agua	Tubilla del Agua	1500	-3	434258 4728453 805	
17	Cueva de La Toba	Tubilla del Agua	Tubilla del Agua	6		434281 4728416 805	
18	La Fuentona de Tubilla del Agua	Tubilla del Agua	Tubilla del Agua	3	-2	434625 4728123 805	
19	Manantial Hornillo	Tubilla del Agua	Tubilla del Agua			434507 4728212 794	
49	Cueva de Isidro	San Felices del Rudrón	Tubilla del Agua	105	-59	432723 4734677 885	
312	Cueva de La Loma	San Felices del Rudrón	Tubilla del Agua	120	-5	436527 4733688 1051	
348	Pozo Azul	Covanera	Tubilla del Agua	13755	+55/-71	434849 4731779 700	
1345	Cueva del Pozo	Covanera	Tubilla del Agua	20	-2	434775 4731852 698	
1594	Cueva del Pobre II	Covanera	Tubilla del Agua	21		434531 4732273 705	
















id	Nombre Caverna	Localidad	Municipio	Desarrollo	Desnivel	Coord. UTM 30T	
1595	Cueva del Pobre	Covanera	Tubilla del Agua	29	4	434442 4732298 700	<input type="button" value="Q"/>
1597	Abrigo de Clark 6	Covanera	Tubilla del Agua	45	6	434522 4732303 770	<input type="button" value="Q"/>
1794	Cueva La Vieja	Tubilla del Agua	Tubilla del Agua	6		431633 4725959 764	<input type="button" value="Q"/>
1795	Abrigo del Arroyo de Cueva Vieja	Tubilla del Agua	Tubilla del Agua	12		432218 4727693 760	<input type="button" value="Q"/>
1811	Cueva de los Moros	San Felices del Rudrón	Tubilla del Agua	35		434735 4733374 705	<input type="button" value="Q"/>
1918	Cueva de los Moros II	San Felices del Rudrón	Tubilla del Agua	53		434746 4733378 720	<input type="button" value="Q"/>
1919	Cueva de los Moros III	San Felices del Rudrón	Tubilla del Agua	4		434756 4733361 710	<input type="button" value="Q"/>
1920	Cueva de la Peña Cuervo	San Felices del Rudrón	Tubilla del Agua	29	+3/-1	433396 4735764 980	<input type="button" value="Q"/>
2005	Surgencia de San Felices de Rudrón	San Felices del Rudrón	Tubilla del Agua	10		434807 4734788 685	<input type="button" value="Q"/>
2006	Surgencia de San Felices de Rudrón II	San Felices del Rudrón	Tubilla del Agua	5		434502 4733308 703	<input type="button" value="Q"/>
2080	Cueva de los Moros	Tubilla del Agua	Tubilla del Agua			434860 4728918 937	<input type="button" value="Q"/>
2081	Cueva de los Moros II	Tubilla del Agua	Tubilla del Agua			434836 4728877 937	<input type="button" value="Q"/>
2251	Torca de La Loma	San Felices del Rudrón	Tubilla del Agua	70	-13	435948 4734066 1050	<input type="button" value="Q"/>
2328	Arco Natural San Felices de Rudrón	San Felices del Rudrón	Tubilla del Agua			4343434 733215 814	<input type="button" value="Q"/>

▼ Úrbel del Castillo(4)
















Mostrar # todo ▼
















id	Nombre Caverna	Localidad	Municipio	Desarrollo	Desnivel	Coord. UTM 30T	
1422	Cueva Jorgina	Úrbel del Castillo	Úrbel del Castillo	92	-8	431618 4717901 944	<input type="button" value="Q"/>
1423	Cueva de Corralejos I	Úrbel del Castillo	Úrbel del Castillo	10		431388 4717762 992	<input type="button" value="Q"/>
1590	Sima La Mesa	Úrbel del Castillo	Úrbel del Castillo	56	-33	429455 4716817 1060	<input type="button" value="Q"/>
1610	Sima de Úrbel del Castillo	Úrbel del Castillo	Úrbel del Castillo	10	-7	430523 4716960 1065	<input type="button" value="Q"/>
▼ Valderredible (Cantabria)(1)							
1393	Cueva del Tobazo	Villaescusa de Ebro	Valderredible (Cantabria)	11000	100	432361 4741223 817	<input type="button" value="Q"/>
▼ Vallarta de Bureba(7)							
1939	Torco de Chinalma I	Vallarta de Bureba	Vallarta de Bureba	8	+1/-2	484882 4715335 772	<input type="button" value="Q"/>
1940	Torco de Chinalma II	Vallarta de Bureba	Vallarta de Bureba	1	-1	484456 4715242 771	<input type="button" value="Q"/>
1970	Cueva de Fuente Lamida	Vallarta de Bureba	Vallarta de Bureba	4		486026 4716014 773	<input type="button" value="Q"/>
1971	Fuente Lamida	Vallarta de Bureba	Vallarta de Bureba			486010 4716017 771	<input type="button" value="Q"/>
1972	Torco-Sumidero de Fuente Lamida	Vallarta de Bureba	Vallarta de Bureba			485907 4716164 750	<input type="button" value="Q"/>
1973	Torco de Lucasma I	Vallarta de Bureba	Vallarta de Bureba	8	-3	484384 4716071 732	<input type="button" value="Q"/>
1974	Cueva de la Solana	Vallarta de Bureba	Vallarta de Bureba	9		483184 4715683 720	<input type="button" value="Q"/>
▼ Valle de las Navas(5)							
276	Cueva de los Moros	Tobes y Rahedo	Valle de las Navas	100	-8/+7	452500 4705143 980	<input type="button" value="Q"/>

id	Nombre Caverna	Localidad	Municipio	Desarrollo	Desnivel	Coord. UTM 30T	
277	Cueva de las Grajas I	Tobes y Rahedo	Valle de las Navas	45	21	452412 4705034 970	
278	Cueva del Albin	Tobes y Rahedo	Valle de las Navas	25	3	452129 4704783 1010	
279	Abrigo de los Riscos	Tobes y Rahedo	Valle de las Navas	30	4	452570 4705321 990	
2220	Cueva de las Grajas II	Tobes y Rahedo	Valle de las Navas	10		452400 4705040 970	
▼ Valle de Losa(170)							
325	Cueva del Agua	Quincoces de Yuso	Valle de Losa	2750	+4/-66	480756 4761428 655	
358	Cueva del Rebollar II. Sistema del Hayal de la Ponata - Cueva del Rebollar II	Baró	Valle de Losa			486164 4761132 810	
567	El Hoyo	Lloréngoz	Valle de Losa			492848 4757752 828	
568	Torca del Espino	Lastras de Teza	Valle de Losa	11	-11	494589 4759886 960	
571	Torca Galanes	Lloréngoz	Valle de Losa	90	-73	491763 4760786 1090	
576	Sumidero de Lloréngoz	Lloréngoz	Valle de Losa			492213 4758689 860	
622	Cueva de Villaño	Villaño	Valle de Losa	310		491089 4757613 892	
625	Sima del Acebo	Relloso	Valle de Losa	29	-24	483099 4765098 969	
626	Sima de Marcenejas II	Lastras de Teza	Valle de Losa	25	-22	484774 4762166 835	
627	Sima del Camino de Marcenejas III	Lastras de Teza	Valle de Losa	15	-10	484648 4761939 835	

id	Nombre Caverna	Localidad	Municipio	Desarrollo	Desnivel	Coord. UTM 30T	
628	Sima de los Espinos I	Lastras de Teza	Valle de Losa	14	-11	484789 4763039 880	
629	Sima de los Espinos II	Lastras de Teza	Valle de Losa	14	-8	485087 4762887 900	
630	Cueva del Toro I	Lastras de Teza	Valle de Losa	25	-10	484789 4761663 869	
631	Cueva del Toro II	Lastras de Teza	Valle de Losa	40	-25	484838 4761657 869	
632	Cueva del Toro III	Lastras de Teza	Valle de Losa	30	-7	484838 4761657 869	
633	Cueva de La Encina	Lastras de Teza	Valle de Losa	242	+8/-14	484989 4761287 800	
634	Cueva de Valmazonas	Valle de Losa	Valle de Losa	10	-5	485138 4761238 800	
635	Cueva del Rebollar	Baró	Valle de Losa	141	+15/-1	486154 4761137 810	
636	Surgencia de Villota I	Valle de Losa	Valle de Losa	14		486488 4760138 809	
637	Surgencia de Villota II	Valle de Losa	Valle de Losa	5		486488 4760138 809	
638	Sima del Arroyo Baró	Valle de Losa	Valle de Losa	6	-4	486487 4760839 900	
639	Bocarón del Lechedo	Barriga	Valle de Losa	10		489388 4760437 960	
640	Sima del Brezal de Barriga	Barriga	Valle de Losa	33	-26	488839 4759089 790	
641	Fuente Baro I	Valle de Losa	Valle de Losa			484448 4759637 719	
642	Surgencia de Teza de Losa	Teza de Losa	Valle de Losa	20	-8	483418 4757457 600	
















Mostrar # ▼

id	Nombre Caverna	Localidad	Municipio	Desarrollo	Desnivel	Coord. UTM 30T	
643	Surgencia de Villacián I	Villacián	Valle de Losa		-3	487013 4756639 700	
644	Surgencia de Villacián II	Villacián	Valle de Losa	25	-6	486687 4756837 700	
645	Sima de las Arañas	Relloso	Valle de Losa	30	-30	483489 4767968 1069	
646	Sima de la Piedra	Relloso	Valle de Losa	39	-31	483038 4766329 990	
647	Sima Galanes II	Llorégoz	Valle de Losa	34	-24	491787 4760287 969	
648	Sima Galanes III	Llorégoz	Valle de Losa	145	-17	491287 4760157 890	
649	Cueva de Valcorta	Llorégoz	Valle de Losa	13	-3	491188 4759239 880	
650	Cueva de Valcorta Arriba	Llorégoz	Valle de Losa	24	6	491288 4758999 950	
651	Sima de La Loma	Llorégoz	Valle de Losa	10	-8	492789 4759939 979	
652	Surgencia de Galanes I	Llorégoz	Valle de Losa	14		491887 4760888 1040	
653	Surgencia de Galanes II	Llorégoz	Valle de Losa	6		491787 4760287 969	
654	Surgencia de Galanes III	Llorégoz	Valle de Losa	7		491287 4760157 890	
655	Surgencia del Molinillo	Llorégoz	Valle de Losa	5		492639 4758967 894	
656	Cueva del Molinillo	Llorégoz	Valle de Losa	400	-6	492644 4758972 900	
690	Sima el Portillo de la Cuesta	Relloso	Valle de Losa	32	-22	482848 4766218 929	

id	Nombre Caverna	Localidad	Municipio	Desarrollo	Desnivel	Coord. UTM 30T	
691	Sima del Camino	Relloso	Valle de Losa	24	-16	481489 4764668 819	
692	Sima de la Boca Estrecha	Relloso	Valle de Losa	30	-23	483089 4765268 1000	
693	Sima de la Boca Grande	Relloso	Valle de Losa	40	-15	482359 4764888 919	
694	Sima del Meandro	Relloso	Valle de Losa	208	-35	483398 4768048 1060	
696	Sima de los Cuernos	Relloso	Valle de Losa	32	-22	483659 4764918 979	
697	Sima Guay	Relloso	Valle de Losa	56	-47	483618 4765008 990	
698	Sima de la Pisada	Relloso	Valle de Losa	10	-8	483328 4766728 1019	
704	Pozo del Sel II	Relloso	Valle de Losa	6	-6	483168 4765268 1000	
708	Surgencia del Agua del Molino	Relloso	Valle de Losa	267	42	482719 4766229 850	
709	Surgencia de Aguardilla	Relloso	Valle de Losa	27		482589 4766028 850	
710	Sima del Pico	Relloso	Valle de Losa	90	-22	484504 4766517 1075	
712	Cueva de las Cabras	Quincoces de Yuso	Valle de Losa	25	2	483718 4763949 840	
713	Sima Carbonilla	Relloso	Valle de Losa	18	-13	481213 4769980 1083	
714	Sima Dicharacha	Relloso	Valle de Losa	12	-7	483759 4764858 979	
715	Sima Dos Bocas	Quincoces de Yuso	Valle de Losa	42	-34	482438 4762338 800	
















Mostrar #
















todo ▼
















id	Nombre Caverna	Localidad	Municipio	Desarrollo	Desnivel	Coord. UTM 30T	
716	Fuente de Los Pilonos	Relloso	Valle de Losa	30		483118 4767748 1004	
717	Cueva del Pico	Relloso	Valle de Losa	55	-10	484354 4766492 1055	
718	Cueva de la Raja	Relloso	Valle de Losa	14	-5	483368 4765019 990	
719	Surgencia Laido	Relloso	Valle de Losa	60	3	482529 4765808 860	
720	Cueva de La Lobera de Gurdiet.	Relloso	Valle de Losa	31	-14	484314 4766192 1035	
721	Sima de La Lobera I	Relloso	Valle de Losa	50	-22	483408 4766048 1000	
722	Sima de La Lobera II	Relloso	Valle de Losa	11	-11	484088 4766079 1015	
724	Surgencia de Los Cocinos	Quincoces de Yuso	Valle de Losa	95	5	483988 4764369 840	
725	Surgencia de Los Pilares	Relloso	Valle de Losa	80	5	481538 4769388 940	
726	Cueva de Los Santos	Relloso	Valle de Losa	60	-8	483874 4766462 1050	
728	MC-1	Relloso	Valle de Losa	44	-30	482883 4766951 1000	
729	MC-10	Relloso	Valle de Losa	38	-28	483363 4767166 1050	
730	MC-11	Relloso	Valle de Losa		-13	483334 4767397 1060	
731	MC-12	Relloso	Valle de Losa	14	-14	483360 4767189 1050	
732	MC-13	Relloso	Valle de Losa	10	-10	483468 4767351 1065	

id	Nombre Cavidad	Localidad	Municipio	Desarrollo	Desnivel	Coord. UTM 30T	
733	MC-14	Relloso	Valle de Losa	10	-10	483386 4767173 1050	<input type="button" value="Q"/>
734	MC-15	Relloso	Valle de Losa		-22	483456 4767403 1069	<input type="button" value="Q"/>
735	MC-16	Relloso	Valle de Losa	13	-13	483394 4767181 1050	<input type="button" value="Q"/>
736	MC-17	Relloso	Valle de Losa	20	-20	483536 4767473 1069	<input type="button" value="Q"/>
737	MC-18	Relloso	Valle de Losa	12	-12	483379 4767179 1050	<input type="button" value="Q"/>
738	MC-19	Relloso	Valle de Losa	21	-21	483492 4767447 1069	<input type="button" value="Q"/>
739	MC-2	Relloso	Valle de Losa	50	-50	483167 4767134 1044	<input type="button" value="Q"/>
740	MC-20	Relloso	Valle de Losa	20	-20	483370 4767164 1050	<input type="button" value="Q"/>
741	MC-22	Relloso	Valle de Losa	17	-10	483488 4767219 1054	<input type="button" value="Q"/>
742	MC-24	Relloso	Valle de Losa	32	-32	483549 4767198 1050	<input type="button" value="Q"/>
743	MC-26	Relloso	Valle de Losa	20	-14	483558 4767238 1060	<input type="button" value="Q"/>
744	MC-28	Relloso	Valle de Losa	33	-18	483561 4767416 1069	<input type="button" value="Q"/>
745	MC-3	Relloso	Valle de Losa	9	-9	483275 4767276 1060	<input type="button" value="Q"/>
746	MC-30	Relloso	Valle de Losa	20	-15	483628 4767458 1079	<input type="button" value="Q"/>
747	MC-32	Relloso	Valle de Losa	27	-22	483658 4767438 1079	<input type="button" value="Q"/>

id	Nombre Caverna	Localidad	Municipio	Desarrollo	Desnivel	Coord. UTM 30T	
748	MC-34	Relloso	Valle de Losa	38	-20	483679 4767478 1079	<input type="button" value="Q"/>
749	MC-4	Relloso	Valle de Losa	38	-25	483228 4767154 1050	<input type="button" value="Q"/>
750	MC-5	Relloso	Valle de Losa	10	-10	483288 4767271 1060	<input type="button" value="Q"/>
751	MC-6	Relloso	Valle de Losa	8	-8	483290 4767155 1050	<input type="button" value="Q"/>
752	MC-7	Relloso	Valle de Losa		-20	483319 4767256 1060	<input type="button" value="Q"/>
753	MC-8	Relloso	Valle de Losa	10	-10	483361 4767171 1050	<input type="button" value="Q"/>
754	MC-9	Relloso	Valle de Losa	15	-15	483404 4767291 1060	<input type="button" value="Q"/>
755	Cueva del Molino	Relloso	Valle de Losa	500		480908 4767139 740	<input type="button" value="Q"/>
756	Sima del Moradillo	Quincoces de Yuso	Valle de Losa	12	-10	484289 4763869 740	<input type="button" value="Q"/>
760	NP-1	Relloso	Valle de Losa	40	-30	483324 4766428 1010	<input type="button" value="Q"/>
761	NP-2	Relloso	Valle de Losa	37	-37	483311 4766428 1010	<input type="button" value="Q"/>
762	NP-3	Relloso	Valle de Losa	60	-15	483308 4766418 1010	<input type="button" value="Q"/>
763	NP-4	Relloso	Valle de Losa		-12	483343 4766408 1000	<input type="button" value="Q"/>
764	Cueva del Orejudo	Relloso	Valle de Losa	130		483189 4760548 1019	<input type="button" value="Q"/>
765	Sima Palomera	Quincoces de Yuso	Valle de Losa	58	-46	482660 4762187 815	<input type="button" value="Q"/>

id	Nombre Caverna	Localidad	Municipio	Desarrollo	Desnivel	Coord. UTM 30T	
766	PF-1	Relloso	Valle de Losa	13	-9	481988 4769339 1040	
767	PF-2	Relloso	Valle de Losa	30	-15	481809 4769508 1040	
768	Sima del Potro	Quincoces de Yuso	Valle de Losa	5	-5	484279 4763779 740	
769	Sistema Fuente Suso. QS.1	Quincoces de Yuso	Valle de Losa	5500	-24/+21??	480589 4762659 659	
770	Sistema Fuente Suso. QS.2	Quincoces de Yuso	Valle de Losa			480538 4762649 650	
771	QS.3	Quincoces de Yuso	Valle de Losa			480563 4762653 655	
774	Surgencia de Sel de San Miguel I	Relloso	Valle de Losa	14		482666 4768399 990	
775	Surgencia de Sel de San Miguel II	Relloso	Valle de Losa	8		482935 4768156 1000	
776	Surgencia de Sel de San Miguel III	Relloso	Valle de Losa	9		482959 4768070 1000	
777	Surgencia de Sel de San Miguel V	Relloso	Valle de Losa	8		483124 4767613 1000	
778	Pozo del Sel	Relloso	Valle de Losa	35	-28	483239 4764289 890	
780	Surgencia del Taladro	Quincoces de Yuso	Valle de Losa	115	-15	480758 4762058 650	
781	Cueva de las Tejedoras	Relloso	Valle de Losa	39		484094 4766482 1060	
782	Sima del Tejo	Relloso	Valle de Losa	21	-21	484339 4766504 1069	
783	Cueva de Valdemoros	Quincoces de Yuso	Valle de Losa	400	6	481259 4762033 735	

id	Nombre Caverna	Localidad	Municipio	Desarrollo	Desnivel	Coord. UTM 30T	
784	Fuente de Valdemoros	Quincoces de Yuso	Valle de Losa	5		481533 4762079 712	
785	Cueva Vuelta al Valle	Quincoces de Yuso	Valle de Losa	55	-4	483478 4762018 750	
1046	Cueva del Bullicio	Río de Losa	Valle de Losa	640	-5/+9	477384 4756749 708	
1368	Sima Hornilla I	Castresana	Valle de Losa	150	-80	471991 4766864 1118	
1370	Sima Sovallecillo II	Villabasil	Valle de Losa	240	-65	477573 4764277 750	
1495	Sima del Pozo Sobaco	Villabasil	Valle de Losa	37	-27	477245 4765677 725	
1503	Sima de los Castrones	Villabasil	Valle de Losa	120	-42	477602 4765817 755	
1504	Sima del Sifón	Villabasil	Valle de Losa	164	-75	477165 4765573 730	
1505	Sima de la Ermita	Villabasil	Valle de Losa			476802 4765654 756	
1506	Sima de la Ermita II	Villabasil	Valle de Losa			476806 4765657 756	
1714	Cueva de San Mamés	Castresana	Valle de Losa			472694 4765945 834	
1715	Cueva de San Mamés 3	Castresana	Valle de Losa			472913 4765859 808	
1716	Sima de las Grajas II	Villabasil	Valle de Losa	50	-40	475038 4766572 1174	
1725	Cueva de la Raja	Villabasil	Valle de Losa	22	-16	476555 4767008 944	
1726	Sima El Tubo	Villabasil	Valle de Losa	65	-32	478797 4766889 834	
















id	Nombre Caverna	Localidad	Municipio	Desarrollo	Desnivel	Coord. UTM 30T	
1727	Sima Sovallecillo I	Villabasil	Valle de Losa	135	-79	477794 4764243 760	
1738	Cueva del Puente	Villabasil	Valle de Losa	36	-7	478636 4765025 735	
1739	Sima Covanal	Villabasil	Valle de Losa	32	-22	479041 4764870 730	
1740	Sima de la Llanada de Yago I	Villabasil	Valle de Losa	19	-11	478772 4764773 730	
1747	Sima del Tosillo	Villabasil	Valle de Losa	45	-27	475659 4766328 1000	
1748	Sima de Las Losas	Villabasil	Valle de Losa	30	-26	479115 4765227 738	
1749	Sima de la Botella	Villabasil	Valle de Losa	116	-88	477406 4765138 790	
1750	Sima El Embudo	Villabasil	Valle de Losa	12	-9	477115 4763613 723	
1753	Cueva Ropera	Lastras de la Torre	Valle de Losa	56	-12	479596 4763073 752	
1754	Sima de la Uve	Villabasil	Valle de Losa		-17	476613 4766575 839	
1755	Sima de San Mamés 1	Castresana	Valle de Losa	85	-65	473274 4766931 1077	
1760	Sima de San Mamés 2	Castresana	Valle de Losa	65	-27	473278 4766929 1082	
1762	Sima Peñalba I	Villabasil	Valle de Losa		-29	474409 4766322 1141	
1763	Sima Peñalba II	Villabasil	Valle de Losa	65	-34	474392 4766329 1144	
1764	Sima Peñalba III	Villabasil	Valle de Losa		-55	474368 4766333 1142	

id	Nombre Caverna	Localidad	Municipio	Desarrollo	Desnivel	Coord. UTM 30T	
1768	Sumidero de los Callejos del Cerro	Lastras de la Torre	Valle de Losa			479741 4763824 730	<input type="button" value="Q"/>
1775	Sima de la Llanada de Yago II	Villabasil	Valle de Losa	6	-5	478759 4764947 733	<input type="button" value="Q"/>
1777	Sima del Alto de la Sierra I	Lastras de la Torre	Valle de Losa	113	-61	479019 4763825 779	<input type="button" value="Q"/>
1778	Sima del Alto de la Sierra II	Lastras de la Torre	Valle de Losa			478872 4764187 765	<input type="button" value="Q"/>
1787	Sumidero de Lastras de la Torre	Lastras de la Torre	Valle de Losa			477901 4761980 660	<input type="button" value="Q"/>
1791	VB.4	Villabasil	Valle de Losa			477177 4766103 785	<input type="button" value="Q"/>
1792	VB.5	Villabasil	Valle de Losa			477544 4765856 759	<input type="button" value="Q"/>
1793	VB.6	Villabasil	Valle de Losa			477565 4766100 762	<input type="button" value="Q"/>
1809	Cueva de los Moros	Castresana	Valle de Losa	30		473035 4766593 1037	<input type="button" value="Q"/>
1810	Tunel de la Complacera	Relloso	Valle de Losa	65		480937 4769367 935	<input type="button" value="Q"/>
1821	Abrigo de Río Losa I	Quintanilla la Ojada	Valle de Losa			475463 4752713 680	<input type="button" value="Q"/>
1822	Abrigo de Río Losa II	Quintanilla la Ojada	Valle de Losa			475483 4752733 680	<input type="button" value="Q"/>
1886	Cueva del Pico Corral	San Martín de Losa	Valle de Losa	180	-15	482934 4754932 890	<input type="button" value="Q"/>
1977	Sima Codorniu	Lastras de la Torre	Valle de Losa	17	-13	478809 4765220 735	<input type="button" value="Q"/>
2035	Sima Sovallecillo III	Villabasil	Valle de Losa	49	-34	477300 4763745 760	<input type="button" value="Q"/>

id	Nombre Caverna	Localidad	Municipio	Desarrollo	Desnivel	Coord. UTM 30T	
2141	Sima del Puente	Llorenoz	Valle de Losa	510	-180	491994 4761186 1050	<input type="text" value="Q"/>
2253	Cueva Palomera	Hozalla	Valle de Losa	57	-48	489514 4751427 911	<input type="text" value="Q"/>
2261	Surgencia de las Pontecillas	Lastras de Teza	Valle de Losa	20		484040 4759690 780	<input type="text" value="Q"/>
2289	Cueva del Pico Corral II	San Martín de Losa	Valle de Losa	105	10	482923 4754942 879	<input type="text" value="Q"/>
2291	Cueva de las Campa de Orrón I	Mambliga	Valle de Losa	4	-4	488081 4752178 889	<input type="text" value="Q"/>
2296	Cueva de Orrón	Mambliga	Valle de Losa	10	-7	488434 4751938 868	<input type="text" value="Q"/>
2298	Cueva de las Campas de Orrón II	Mambliga	Valle de Losa	10	6	488287 4752286 882	<input type="text" value="Q"/>
2303	Cueva de Peña de la Hoz I	San Martín de Losa	Valle de Losa	17		482501 4754842 880	<input type="text" value="Q"/>
2304	Cueva de Peña de la Hoz II	San Martín de Losa	Valle de Losa	20	+10	482175 4755208 890	<input type="text" value="Q"/>
2305	Cueva de la Peña	Mambliga de Losa	Valle de Losa	80	+1	489606 4752300 955	<input type="text" value="Q"/>
▼ Valle de Losa (BU) - Orduña (VI) - Ayala (AL)(1)							
357	Sl.44. Sistema del Hayal de la Ponata - Cueva del Rebollar II		Valle de Losa (BU) - Orduña (VI) - Ayala (AL)	72000	-428	493033 4761820 994	<input type="text" value="Q"/>
▼ Valle de Losa - Ayala(1)							
343	Sima Marcenejas	Lastras de Teza - Ayala	Valle de Losa - Ayala	3125	+49/-51	484730 4762162 833	<input type="text" value="Q"/>
▼ Valle de Manzanedo(13)							
374	Sima de La Torada II	Manzanedillo	Valle de Manzanedo	17	-11	446941 4746956 1194	<input type="text" value="Q"/>














id	Nombre Caverna	Localidad	Municipio	Desarrollo	Desnivel	Coord. UTM 30T	
1102	CT.1	Rioseco	Valle de Manzanedo	8	3	448423 4747531 1008	<input type="button" value="Q"/>
1103	CT.2	Rioseco	Valle de Manzanedo	28	4	448277 4747676 949	<input type="button" value="Q"/>
1104	CT.3	Rioseco	Valle de Manzanedo	10	5	448287 4747671 927	<input type="button" value="Q"/>
1105	CT.4	Rioseco	Valle de Manzanedo	10		448438 4747653 970	<input type="button" value="Q"/>
1106	CT.5	Rioseco	Valle de Manzanedo	23	5	448454 4747651 973	<input type="button" value="Q"/>
1917	Sima de la Mina	Argés	Valle de Manzanedo	23	-17	446422 4749746 744	<input type="button" value="Q"/>
1966	Cueva Retuerto	Argés	Valle de Manzanedo	90	3	445175 4748463 683	<input type="button" value="Q"/>
1989	Cueva del Castillo	Arreba	Valle de Manzanedo	9		438733 4749402 880	<input type="button" value="Q"/>
1991	Cueva del Molino Viejo	Cidad de Ebro	Valle de Manzanedo	14	5	441589 4748787 640	<input type="button" value="Q"/>
1993	Cueva Matias	Cidad de Ebro	Valle de Manzanedo	24	-2	441639 4748403 961	<input type="button" value="Q"/>
2160	Cueva de las Cabras	Argés	Valle de Manzanedo	62	3	447532 4749123 629	<input type="button" value="Q"/>
2171	Cueva de los Moros	Argés	Valle de Manzanedo			444549 4750106 810	<input type="button" value="Q"/>
▼ Valle de Manzanedo (1)							
1990	Sima del Castillo	Arreba	Valle de Manzanedo	60	-42	438800 4749530 917	<input type="button" value="Q"/>
▼ Valle de Mena(28)							

Mostrar # todo ▼
















id	Nombre Caverna	Localidad	Municipio	Desarrollo	Desnivel	Coord. UTM 30T	
324	Cueva de Lérdano	Siones	Valle de Mena	1190	-58	474449 4766482 1094	
623	Fuente Manata I	Angulo	Valle de Mena	508	+27/-15	484732 4763429 694	
624	Fuente Manata II	Angulo	Valle de Mena	50		484789 4763371 665	
711	Cueva del Buitre	Angulo	Valle de Mena	63	+9/-1	484129 4764894 944	
723	Surgencia Loira	Cilieza	Valle de Mena	21		481088 4769789 950	
727	Cueva de los Majuelos	Encima Angulo	Valle de Mena	28	6	484248 4767323 1044	
757	Cueva de Moriquillos II	Angulo	Valle de Mena	36	9	484613 4766638 1069	
758	Cueva Moriquillos	Angulo	Valle de Mena	300	-15	484664 4766522 1070	
759	Cueva de los Morros de lo Quemado	Santa Olaja	Valle de Mena	87	-2	483264 4768272 1020	
772	Cueva Rugaña	Santa Olaja	Valle de Mena	28	2	483744 4769742 525	
773	Surgencia Rugaña	Santa Olaja	Valle de Mena	12	-1	483744 4769747 518	
779	Cueva de las Siete Hayas	Angulo	Valle de Mena	86	21	484544 4766832 1045	
789	El Bocarón	Cadagua	Valle de Mena	100	-27	470912 4769075 430	
1051	Cueva del Francés	Cadagua	Valle de Mena	490	-32	470918 4769143 446	
1390	Cueva del Camino	Medianas de Mena	Valle de Mena	5	-4	480510 4771577 537	
















Mostrar # todo ▼

id	Nombre Caverna	Localidad	Municipio	Desarrollo	Desnivel	Coord. UTM 30T	
1507	Cueva de Santa Cecilia	Anzó	Valle de Mena	192	+9/-3	477311 4767650 1088	<input type="button" value="Q"/>
1737	Cueva del Aguasal	Leciñana	Valle de Mena	408	-53	466276 4769690 995	<input type="button" value="Q"/>
1767	Sima de Irús	Irús	Valle de Mena		-20 aprox	468076 4773012 845	<input type="button" value="Q"/>
1774	Cueva de Fuente del Romero	Cadagua	Valle de Mena	6		471294 4768387 540	<input type="button" value="Q"/>
1780	Sima del Camino de la Magdalena	Cadagua	Valle de Mena	33	-6	470891 4768467 631	<input type="button" value="Q"/>
1961	Cueva del Aguasal II	Leciñana	Valle de Mena	292	-72	465949 4769800 967	<input type="button" value="Q"/>
2059	Cueva del Hayal de Curtiveranos	Angulo	Valle de Mena	470	-30	487939 4763912 1032	<input type="button" value="Q"/>
2060	Cueva de Ordejón	Ordejón de Ordunte	Valle de Mena	30		474174 4772983 426	<input type="button" value="Q"/>
2255	Cueva Araos II	Encima Angulo	Valle de Mena	5		485962 4763685 900	<input type="button" value="Q"/>
2256	Cueva Araos III	Encima Angulo	Valle de Mena	13		485958 4763694 903	<input type="button" value="Q"/>
2257	Cueva de la Hiedra	Encima Angulo	Valle de Mena	30	13	484239 4767359 1040	<input type="button" value="Q"/>
2322	Cueva del Zorro	Medianas de Mena	Valle de Mena	15		479378 4773035 373	<input type="button" value="Q"/>
2323	Sima del Ocillero	Medianas de Mena	Valle de Mena			480137 4771925 488	<input type="button" value="Q"/>
▼ Valle de Mena - Ayala (Alava)(1)							
2254	Cueva Araos	Encima Angulo	Valle de Mena - Ayala (Alava)	310	+16/-9	485974 4763654 905	<input type="button" value="Q"/>
















id	Nombre Caverna	Localidad	Municipio	Desarrollo	Desnivel	Coord. UTM 30T	
▼ Valle de Oca(2)							
1350	Surgencia de Cueva Cardiel	Cueva Cardiel	Valle de Oca			471681 4700767 830	
1878	Sima de Torco Marín	Villanasur Río de Oca	Valle de Oca	30	-4	476223 4700186 890	
▼ Valle de Santibáñez(1)							
1480	Fuente Acedillo	Los Tremellos	Valle de Santibáñez			430937 4706828 985	
▼ Valle de Sedano(139)							
26	Fuente del Molino	Terradillos de Sedano	Valle de Sedano			431503 4722963 840	
27	Los Mazos	Terradillos de Sedano	Valle de Sedano	20		427952 4725007 850	
28	Las Trojes	Terradillos de Sedano	Valle de Sedano	14		430423 4724158 1000	
29	Cueva de la Peña de La Dehesa I	Terradillos de Sedano	Valle de Sedano	28	-10	433214 4722858 1019	
30	Cueva de la Peña de La Dehesa II	Terradillos de Sedano	Valle de Sedano	22	2	433033 4722927 1010	
31	Cueva de la Peña de La Dehesa III	Terradillos de Sedano	Valle de Sedano	9		432899 4722989 1010	
32	Cueva del Gato	Terradillos de Sedano	Valle de Sedano	85	-19.5	431764 4721906 983	
33	Cueva de Los Cuadros	Terradillos de Sedano	Valle de Sedano	20		431593 4721820 1010	
35	Cueva del Colmenar de Carrequinta	Terradillos de Sedano	Valle de Sedano	4.5		432018 4721773 997	
36	Cueva del Horno	Terradillos de Sedano	Valle de Sedano	15		434816 4721337 925	
















Mostrar # todo ▼

id	Nombre Caverna	Localidad	Municipio	Desarrollo	Desnivel	Coord. UTM 30T	
37	Abrigo del Horno	Terradillos de Sedano	Valle de Sedano	7		434816 4721297 929	
38	Cueva de Nidáguila	Nidáguila	Valle de Sedano	10	4	437028 4721117 1020	
39	Cueva de Los Mojones	Nidáguila	Valle de Sedano	102	+8.6	437896 4720957 1022	
42	Abrigo del Vallejón I	Terradillos de Sedano	Valle de Sedano	15		429580 4722830 954	
43	Abrigo del Vallejón II	Terradillos de Sedano	Valle de Sedano			429613 4722874 985	
44	Abrigo del Vallejón III	Terradillos de Sedano	Valle de Sedano			429768 4722951 947	
45	Abrigo del Vallejón IV	Terradillos de Sedano	Valle de Sedano			429795 4722988 950	
46	Abrigo del Vallejón V	Terradillos de Sedano	Valle de Sedano			429806 4723066 954	
95	Cueva del Agua. Complejo Kárstico de Orbaneja del Castillo	Orbaneja del Castillo	Valle de Sedano	25000		435073 4742679 736	
96	Cueva de Barbancho. Complejo Kárstico de Orbaneja del Castillo	Orbaneja del Castillo	Valle de Sedano			435151 4743117 738	
97	Cueva del Níspero. Complejo Kárstico de Orbaneja del Castillo	Orbaneja del Castillo	Valle de Sedano			435233 4743238 750	
98	Cueva de Socueto. Complejo Kárstico de Orbaneja del Castillo	Orbaneja del Castillo	Valle de Sedano			435460 4743142 740	
99	Cueva de los Murciélagos	Orbaneja del Castillo	Valle de Sedano	120	+8/-4	434122 4742773 745	
100	Cueva del Arco de Entrecaminos	Orbaneja del Castillo	Valle de Sedano	45	+1.5	434359 4742659 789	
101	Cueva de los Jabalíes	Orbaneja del Castillo	Valle de Sedano	220	-10.5	434422 4742477 786	

id	Nombre Caverna	Localidad	Municipio	Desarrollo	Desnivel	Coord. UTM 30T	
102	Cueva de la Niebla	Orbaneja del Castillo	Valle de Sedano	117	-5	434325 4742108 798	
103	OC.16N	Orbaneja del Castillo	Valle de Sedano	100	-30	434322 4742065 810	
104	Sima de la Tankaza	Orbaneja del Castillo	Valle de Sedano	85	-44	434317 4741921 819	
105	Cueva del Pico Resanquillo	Orbaneja del Castillo	Valle de Sedano	144	+3/-5	434200 4741848 786	
106	Cueva de San Pedro	Orbaneja del Castillo	Valle de Sedano	10		434221 4741869, 790	
107	Cueva de La Zarza	Orbaneja del Castillo	Valle de Sedano	8		434197 4741838 785	
108	Cueva del Arco	Orbaneja del Castillo	Valle de Sedano	52	+6/-2	434207 4741768 776	
109	Cueva del Azar	Orbaneja del Castillo	Valle de Sedano	13	4	434863 4742394 765	
110	Cueva del Azar II	Orbaneja del Castillo	Valle de Sedano	21	+1.5	434870 4742410 769	
112	Cueva de La Encina	Orbaneja del Castillo	Valle de Sedano	89	-25	434945 4742489 798	
113	Cueva de La Polvorilla	Orbaneja del Castillo	Valle de Sedano	16	-1	434966 4742463 768	
434	Pozo San Vicente	Pesquera de Ebro	Valle de Sedano	395	-70	441747 4738804 640	
786	Cueva de la Salmarina	Moradillo de Sedano	Valle de Sedano	1500		441662 4727835 825	
897	Cueva de Cubillo	Cubillo del Butrón	Valle de Sedano	255	-13	442638 4739419 956	
1019	Cueva de los Cuetos I	Cubillo de Butrón	Valle de Sedano	140	-18	443805 4737966 900	
















id	Nombre Caverna	Localidad	Municipio	Desarrollo	Desnivel	Coord. UTM 30T	
1020	Cueva de los Cuetos II	Cubillo de Butrón	Valle de Sedano	90	-13	443777 4737952 900	<input type="button" value="Q"/>
1063	Torca Palomera	Mozuelos de Sedano	Valle de Sedano	65	-48	438404 4723492 1002	<input type="button" value="Q"/>
1067	Cueva del Pobre	Gredilla de Sedano	Valle de Sedano	12		443128 4731505 975	<input type="button" value="Q"/>
1077	PE.3	Cubillo del Butrón	Valle de Sedano	22	1	442261 4738706 831	<input type="button" value="Q"/>
1078	PE.4	Cubillo del Butrón	Valle de Sedano	17	5	442245 4738775 835	<input type="button" value="Q"/>
1079	PE.1	Pesquera de Ebro	Valle de Sedano	13	1	441592 4740376 720	<input type="button" value="Q"/>
1080	PE.2	Pesquera de Ebro	Valle de Sedano	38	5	441605 4740371 723	<input type="button" value="Q"/>
1081	PE.7	Pesquera de Ebro	Valle de Sedano	50	-4	441478 4740385 747	<input type="button" value="Q"/>
1082	PE.8	Pesquera de Ebro	Valle de Sedano	14	-1	441498 4740383 752	<input type="button" value="Q"/>
1083	PE.10	Pesquera de Ebro	Valle de Sedano	9	-1	441559 4740385 750	<input type="button" value="Q"/>
1084	PE.11	Pesquera de Ebro	Valle de Sedano	98	-18	441564 4740396 815	<input type="button" value="Q"/>
1085	PE.12	Pesquera de Ebro	Valle de Sedano	10	1	448425 4740412 817	<input type="button" value="Q"/>
1086	PE.13	Pesquera de Ebro	Valle de Sedano	21	-5	441406 4740400 817	<input type="button" value="Q"/>
1087	PE.14	Pesquera de Ebro	Valle de Sedano	7	1	441407 4740429 757	<input type="button" value="Q"/>
1088	PE.15	Pesquera de Ebro	Valle de Sedano	30	3	441740 4740459 810	<input type="button" value="Q"/>

id	Nombre Caverna	Localidad	Municipio	Desarrollo	Desnivel	Coord. UTM 30T	
1089	PE.9	Pesquera de Ebro	Valle de Sedano	7	1	441498 4740383 752	
1090	PE.5	Pesquera de Ebro	Valle de Sedano			442136 4739011 700	
1091	PE.6	Cubillo del Butrón	Valle de Sedano			442245 4738838 850	
1108	Abrigo del Cencerrillo	Quintanaloma	Valle de Sedano	10	-1	449223 4727157 989	
1111	Cueva del Cencerrillo	Quintanaloma	Valle de Sedano	17	-5	448267 4728188 1050	
1181	Cueva del Hombre	Orbaneja del Castillo	Valle de Sedano	45	-2	434980 4742039 772	
1182	Cueva de la Lluvia	Orbaneja del Castillo	Valle de Sedano	76	-6	435011 4742080 768	
1183	OC.6S	Orbaneja del Castillo	Valle de Sedano			435534 4742684 773	
1184	Fuente de la Toba	Orbaneja del Castillo	Valle de Sedano			433924 4741477 750	
1187	Meallo	Orbaneja del Castillo	Valle de Sedano			435755 4742932 752	
1188	Meallo Escondido	Orbaneja del Castillo	Valle de Sedano			435866 4742922 755	
1346	Surgencia del Merendero	Sedano	Valle de Sedano	30		440246 4727833 813	
1347	Cueva del Colmenar de la Nava	Gredilla de Sedano	Valle de Sedano	50	7	443069 4731602 970	
1360	Cueva del Parral	Gredilla de Sedano	Valle de Sedano	17	+1/-1	441788 4730407 850	
1425	Cueva de San Andrés	Quintanaloma	Valle de Sedano	113	-8	444470 4725506 976	

id	Nombre Caverna	Localidad	Municipio	Desarrollo	Desnivel	Coord. UTM 30T	
1426	Cueva de Santa Ana	Quintanaloma	Valle de Sedano	7		445531 4728334 960	
1468	Cueva de Fuente Blanquilla	Gredilla de Sedano	Valle de Sedano	16	-3	444323 4732231 1072	
1469	Sumidero de Valderrobán	Gredilla de Sedano	Valle de Sedano			438309 4732111 805	
1470	Sima de Canalejas	Nocedo	Valle de Sedano	14	-6	438563 4733688 960	
1508	Cueva de Valderrobán	Gredilla de Sedano	Valle de Sedano	6		438509 4732270 845	
1579	Torca de la Cosechadora	Valdelateja	Valle de Sedano	35	-25	437290 4734845 898	
1591	Cueva Sorda	Nocedo	Valle de Sedano	160	-9	439725 4732649 1028	
1596	Torca del Avellano	Valdelateja	Valle de Sedano	38	-28	439034 4734626 987	
1611	Manantial de Moradillo	Moradillo de Sedano	Valle de Sedano			442893 4728289 779	
1612	Abrigo I de Moradillo	Moradillo de Sedano	Valle de Sedano	7		442745 4728113 787	
1916	Sima de Pedro Campo	Valdelateja	Valle de Sedano	32	-9	436535 4734594 1057	
1992	Torca de Covalagua	Pesquera de Ebro	Valle de Sedano	69	-27	442093 4740215 924	
2007	Torca Merineja	Mozuelos de Sedano	Valle de Sedano	44	-28	439094 4723412 1015	
2056	Cueva del Muérdago	Orbaneja del Castillo	Valle de Sedano	30		433625 4742289 785	
2057	Cueva del Muérdago II	Orbaneja del Castillo	Valle de Sedano	15		433692 4742368 783	

Mostrar # ▼
















id	Nombre Caverna	Localidad	Municipio	Desarrollo	Desnivel	Coord. UTM 30T	
2058	Cueva de la Leche	Orbaneja del Castillo	Valle de Sedano	80		433589 4742192 784	<input type="button" value="Q"/>
2075	OC.7S	Orbaneja del Castillo	Valle de Sedano	24	-3	435406 4742536 770	<input type="button" value="Q"/>
2079	Covarrés	Sedano	Valle de Sedano	46		437213 4728668 902	<input type="button" value="Q"/>
2084	Fuente de Cuarrés	Sedano	Valle de Sedano			437263 4728639 882	<input type="button" value="Q"/>
2092	Cueva La Sima	Orbaneja del Castillo	Valle de Sedano	9	-2	434966 4742463 768	<input type="button" value="Q"/>
2093	Cueva Esqueno	Orbaneja del Castillo	Valle de Sedano	6		434966 4742463 768	<input type="button" value="Q"/>
2094	Cueva Esqueno.a	Orbaneja del Castillo	Valle de Sedano	4		434966 4742463 768	<input type="button" value="Q"/>
2095	Cueva del Musgo	Orbaneja del Castillo	Valle de Sedano	17	-4	434235 4741959 765	<input type="button" value="Q"/>
2096	Cueva de la Polvera	Orbaneja del Castillo	Valle de Sedano	14	5	434220 4741923 765	<input type="button" value="Q"/>
2099	Cueva OC.20S	Orbaneja del Castillo	Valle de Sedano	42	-4	434956 4741591 818	<input type="button" value="Q"/>
2100	Cueva del Oso	Orbaneja del Castillo	Valle de Sedano	70	+4/-3	435075 4741728 768	<input type="button" value="Q"/>
2102	Cueva OC.13S	Orbaneja del Castillo	Valle de Sedano	15		435073 4741739 770	<input type="button" value="Q"/>
2103	Cueva OC.21S	Orbaneja del Castillo	Valle de Sedano	50		435056 4741630 784	<input type="button" value="Q"/>
2104	Cueva de los Santos	Orbaneja del Castillo	Valle de Sedano	60		434974 4742058 747	<input type="button" value="Q"/>
2105	Cueva CVO.3	Orbaneja del Castillo	Valle de Sedano	7		435393 4743268 750	<input type="button" value="Q"/>

id	Nombre Caverna	Localidad	Municipio	Desarrollo	Desnivel	Coord. UTM 30T	
2109	Arco Natural Quintanilla	Quintanilla de Escalada	Valle de Sedano			437240 4739255 778	
2110	Cueva de los Moros de Turzo	Turzo	Valle de Sedano	255	-18	438905 4741833 924	
2111	Cueva de Clark 23	Orbaneja del Castillo	Valle de Sedano	20	5	435075 4741665 776	
2112	Cueva de Clark 24	Orbaneja del Castillo	Valle de Sedano	30		435062 4741639 778	
2113	Cueva de Clark 13	Escalada	Valle de Sedano			434974 4740886 809	
2114	Cueva de Clark 11	Orbaneja del Castillo	Valle de Sedano	11		435386 4742378 733	
2115	Cueva de Clark 12	Orbaneja del Castillo	Valle de Sedano	26		435277 4742222 719	
2116	Cueva Cerrada	Orbaneja del Castillo	Valle de Sedano	83		435050 4741618 773	
2120	Cueva de los Hongos	Orbaneja del Castillo	Valle de Sedano	87	-5	435039 4742177 725	
2122	Cueva CVO.1	Orbaneja del Castillo	Valle de Sedano	4		435393 4743268 750	
2123	Cueva CVO.2	Orbaneja del Castillo	Valle de Sedano	17		435393 4743268 750	
2124	Cueva CVO.4	Orbaneja del Castillo	Valle de Sedano	8		435393 4743268 750	
2125	Cueva de Clark 14	Orbaneja del Castillo	Valle de Sedano			435914 4739517 868	
2130	Abrigo de las Vacas	Cortiguera	Valle de Sedano	16	-2	439405 4737206 735	
2131	Abrigo de las Vacas II	Cortiguera	Valle de Sedano			439383 4737206 729	

Mostrar # ▼

id	Nombre Caverna	Localidad	Municipio	Desarrollo	Desnivel	Coord. UTM 30T	
2132	Abrigo de las Vacas III	Cortiguera	Valle de Sedano	16		439328 4737223 706	<input type="button" value="Q"/>
2133	Abrigo de las Vacas IV	Cortiguera	Valle de Sedano	5		439324 4737223 706	<input type="button" value="Q"/>
2134	Cueva de las Majadas I	Pesquera de Ebro	Valle de Sedano	44	+2/-2	439388 474594 888	<input type="button" value="Q"/>
2137	Cueva OC.22S	Orbaneja del Castillo	Valle de Sedano	7		435066 4741773 780	<input type="button" value="Q"/>
2140	Cueva OC.23S	Orbaneja del Castillo	Valle de Sedano	25		435068 4741761 781	<input type="button" value="Q"/>
2142	Cueva de las Majadas II	Pesquera de Ebro	Valle de Sedano	10		439438 4740670 867	<input type="button" value="Q"/>
2143	Cueva Abrigo de Clark 10	Escalada	Valle de Sedano			437053 4740867 809	<input type="button" value="Q"/>
2144	Cueva del Arroyo de Santiago I	Cubillo del Butrón	Valle de Sedano	4	-1	444060 4738215 962	<input type="button" value="Q"/>
2152	Cueva Vanza	Pesquera de Ebro	Valle de Sedano	25	+4/-2	441014 4739069 636	<input type="button" value="Q"/>
2153	Cueva las Fraguas I	Pesquera de Ebro	Valle de Sedano	22	1	440691 4739436 637	<input type="button" value="Q"/>
2154	Cueva las Fraguas II	Pesquera de Ebro	Valle de Sedano	5		440744 4739501 642	<input type="button" value="Q"/>
2155	Cueva las Fraguas III	Pesquera de Ebro	Valle de Sedano	6		440823 4739565 627	<input type="button" value="Q"/>
2162	Cueva 1 del Cañón del Ebro	Quintanilla de Escalada	Valle de Sedano	20	+4/-2	437906 4737362 802	<input type="button" value="Q"/>
2163	Cueva 2 del Cañón del Ebro	Quintanilla de Escalada	Valle de Sedano	22	5	437930 4737473 795	<input type="button" value="Q"/>
2164	Abrigo del Arco	Quintanilla de Escalada	Valle de Sedano	22		438018 4737687 798	<input type="button" value="Q"/>

id	Nombre Caverna	Localidad	Municipio	Desarrollo	Desnivel	Coord. UTM 30T	
2165	Cueva 4 del Cañón del Ebro	Quintanilla de Escalada	Valle de Sedano	20		438068 4737711 756	<input type="button" value="Q"/>
2205	Cueva de La Morita	Cubillo del Butrón	Valle de Sedano	33	-19	442093 4740215 921	<input type="button" value="Q"/>
2279	Cueva del Vallejo de las Yeguas	Pesquera de Ebro	Valle de Sedano	60	25	441599 4740 367 724	<input type="button" value="Q"/>
2294	Cueva de la Tobaza	Sedano	Valle de Sedano			438665 4730060 770	<input type="button" value="Q"/>
2336	Abrigo de Clark 7	Covanera	Valle de Sedano	17		434380 4732374 710	<input type="button" value="Q"/>
2337	Abrigo de Clark 5	Covanera	Valle de Sedano	7		434662 4732080 709	<input type="button" value="Q"/>
2353	Covasanta	Gredilla de Sedano	Valle de Sedano	50		442580 4730624 865	<input type="button" value="Q"/>
2360	Cueva de Gredilla de Sedano	Gredilla de Sedano	Valle de Sedano			441187 4730277 850	<input type="button" value="Q"/>
2377	Torca de Las Torrecillas II	Nidáguila	Valle de Sedano		-6	437360 4718183 1042	<input type="button" value="Q"/>
▼ Valle de Tobalina(3)							
2033	Cueva El Silo de la Granja	Orbañanos	Valle de Tobalina	13	-9	488901 4732491 1042	<input type="button" value="Q"/>
2183	Sima La Turca	Cubilla de la Sierra	Valle de Tobalina	68	-36	485692 4730394 1244	<input type="button" value="Q"/>
2225	Sima del Pico Humión	Cubilla de la Sierra	Valle de Tobalina			485696 4730631 1265	<input type="button" value="Q"/>
▼ Valle de Valdebezana(21)							
320	Surgencia del Trifón	Hoz de Arreba	Valle de Valdebezana	3000		436160 4754223 690	<input type="button" value="Q"/>
















id	Nombre Caverna	Localidad	Municipio	Desarrollo	Desnivel	Coord. UTM 30T	
355	Cueva del Piscarciano	Hoz de Arriba	Valle de Valdebezana	14430	+81/-20	436766 4754926 760	
412	Sima Amor de Otoño	Hoz de Arriba	Valle de Valdebezana	15	-11	437707 4754911 927	
796	Cueva de Correcaballos I	Hoz de Arriba	Valle de Valdebezana	30	-14	437665 4755167 927	
1071	Cueva Comparado	Cubillos del Rojo	Valle de Valdebezana	444	-23	442984 4755126 1020	
1119	Cueva de las Vacas	Hoz de Arriba	Valle de Valdebezana	743	-15	436343 4754936 740	
1120	Cueva de las Arenas	Hoz de Arriba	Valle de Valdebezana	180	5	436351 4754952 735	
1598	Sima Encinarejos	Torres de Abajo	Valle de Valdebezana	19	-10	436353 4755182 787	
1605	Cueva de Correcaballos II	Torres de Abajo	Valle de Valdebezana	50		436534 4755993 903	
1623	Fuente La Cueva	Soncillo	Valle de Valdebezana	700	-7	436711 4757968 832	
1624	Sumidero del arroyo del Riuco	Soncillo	Valle de Valdebezana			435768 4758041 834	
1625	Sumidero del arroyo de San Juan	Soncillo	Valle de Valdebezana			435663 4758309 833	
1626	Sumidero del arroyo de La Gándara	Soncillo	Valle de Valdebezana			435805 4758229 833	
1796	Cueva de la Tía Isidora	Arnedo	Valle de Valdebezana			427854 4756875 935	
1797	Cueva del Horno	Arnedo	Valle de Valdebezana			427787 4756332 949	
1948	Cueva Canales	Cubillos del Rojo	Valle de Valdebezana	250		439727 4753923 929	

Mostrar # ▼

id	Nombre Caverna	Localidad	Municipio	Desarrollo	Desnivel	Coord. UTM 30T	
2170	Cueva del Moro	Arnedo	Valle de Valdebezana	290		427736 4757179 981	<input type="button" value="Q"/>
2228	Cueva del Pico la Nava I	Arnedo	Valle de Valdebezana	153	-18	427852 4757141 1007	<input type="button" value="Q"/>
2235	Sima del Castro del Pico la Nava I	Arnedo	Valle de Valdebezana	12	7	427802 4757229 1017	<input type="button" value="Q"/>
2236	Sima del Castro del Pico la Nava II	Arnedo	Valle de Valdebezana	26	-15	427815 4757231 1017	<input type="button" value="Q"/>
2237	Sima del Castro del Pico la Nava III	Arnedo	Valle de Valdebezana	10	-4	427826 4757190 1010	<input type="button" value="Q"/>
▼ Valle de Valdelaguna(4)							
56	Cueva de Santa Eugenia	Vallejimeno	Valle de Valdelaguna	1283		485996 4661667 1181	<input type="button" value="Q"/>
788	Fuente Negra	Quintanilla de Urrilla	Valle de Valdelaguna			482850 4662242 1060	<input type="button" value="Q"/>
1976	Cueva de la Lastra	Vallejimeno	Valle de Valdelaguna	50	-10	486101 4661561 1175	<input type="button" value="Q"/>
2389	Cueva del Chozo	Quintanilla de Urrilla	Valle de Valdelaguna	38	-9	483456 4662241 1112	<input type="button" value="Q"/>
▼ Valle de Valdelucio(3)							
282	Fuente de la Cueva	Villaescobedo	Valle de Valdelucio	3000		411476 4734094 1100	<input type="button" value="Q"/>
1392	Molino del Diablo	La Riba de Valdelucio	Valle de Valdelucio	20		411334 4727413 981	<input type="button" value="Q"/>
2022	Cueva de los Moros	Pedrosa de Valdelucio	Valle de Valdelucio	96	+3/-5	415530 4730860 1038	<input type="button" value="Q"/>
▼ Valle de Zamanzas(1)							
2338	Sima de Lindamoros	Colina	Valle de Zamanzas	176	-23	440536 4741884 703	<input type="button" value="Q"/>

id	Nombre Caverna	Localidad	Municipio	Desarrollo	Desnivel	Coord. UTM 30T	
▼ Vega de Pas (Cantabria)(7)							
1615	CVN.1	Vega de Pas	Vega de Pas (Cantabria)	93	-62	444982 4777941 1525	<input type="text" value="Q"/>
1732	Sel de Dueja II	Vega de Pas	Vega de Pas (Cantabria)	21	-6	442678 4774326 1122	<input type="text" value="Q"/>
1733	PR.2	Vega de Pas	Vega de Pas (Cantabria)	13	-4	442634 4774345 1125	<input type="text" value="Q"/>
1734	PR.3	Vega de Pas	Vega de Pas (Cantabria)	60	7	442612 4774352 1126	<input type="text" value="Q"/>
1735	PR.4	Vega de Pas	Vega de Pas (Cantabria)	45	-16	442590 4774352 1126	<input type="text" value="Q"/>
1736	PR.6	Vega de Pas	Vega de Pas (Cantabria)			442590 4774454 1124	<input type="text" value="Q"/>
2004	Sel de Dueja I	Vega de Pas	Vega de Pas (Cantabria)	20	-6	442658 4774398 1126	<input type="text" value="Q"/>
▼ Villadiego(1)							
1946	Cueva de Valdelacueva	Coculina	Villadiego	54	7	426725 4713565 992	<input type="text" value="Q"/>
▼ Villafranca Montes de Oca(6)							
1926	Cueva de los Moros	Villafranca Montes de Oca	Villafranca Montes de Oca	70		473995 4690735 1018	<input type="text" value="Q"/>
1927	Cueva Ponegros I	Villafranca Montes de Oca	Villafranca Montes de Oca	52		474084 4690651 989	<input type="text" value="Q"/>
1967	Sima Picarazos	Villafranca Montes de Oca	Villafranca Montes de Oca	44	-16	478041 4688325 1144	<input type="text" value="Q"/>
2156	Surgencia del Cañon de la Hoz	Villafranca Montes de Oca	Villafranca Montes de Oca			474075 4690650 979	<input type="text" value="Q"/>
2157	Fuente de la Ermita de Nª Sra. de Oca	Villafranca Montes de Oca	Villafranca Montes de Oca			474348 4691136 969	<input type="text" value="Q"/>

id	Nombre Caverna	Localidad	Municipio	Desarrollo	Desnivel	Coord. UTM 30T	
2239	Fuente de San Indalecio	Villafranca Montes de Oca	Villafranca Montes de Oca			474322 4690865 969	<input type="text" value="Q"/>
▼ Villahoz(1)							
1373	Cueva de las Torres	Villahoz	Villahoz	22	-3	425393 4660843 823	<input type="text" value="Q"/>
▼ Villambistia(3)							
198	Cueva de Barcena	Villambistia	Villambistia	125	13	477601 4698184 928	<input type="text" value="Q"/>
201	Cueva de Salmoral I	Villambistia	Villambistia	120	-24	478765 4698372 870	<input type="text" value="Q"/>
202	Cueva de Salmoral II	Villambistia	Villambistia	25	-16	478765 4698372 870	<input type="text" value="Q"/>
▼ Villarcayo de Merindad de Castilla la Vieja(29)							
114	Torca de Las Grajas	Incinillas	Villarcayo de Merindad de Castilla la Vieja	120	-85.5	450816 4746710 819	<input type="text" value="Q"/>
116	Cueva de los Cintos de Requejo I	Incinillas	Villarcayo de Merindad de Castilla la Vieja	179	-33	451111 4746737 740	<input type="text" value="Q"/>
117	Cueva de los Cintos de Requejo II-III-IV	Incinillas	Villarcayo de Merindad de Castilla la Vieja	187	-33	451148 47468326 713	<input type="text" value="Q"/>
817	Sima de la Cantera del Vasco	Salazar	Villarcayo de Merindad de Castilla la Vieja	18	-6	449089 4758489 740	<input type="text" value="Q"/>
836	Cueva del Corralón I	Salazar	Villarcayo de Merindad de Castilla la Vieja	58	4	448674 4759661 826	<input type="text" value="Q"/>
837	Cueva del Corralón II	Salazar	Villarcayo de Merindad de Castilla la Vieja	268	-15	448661 4759637 825	<input type="text" value="Q"/>
838	Cueva del Corralón III	Salazar	Villarcayo de Merindad de Castilla la Vieja	104	-8	448628 4759568 828	<input type="text" value="Q"/>
856	Abrigo de Escaño	Escaño	Villarcayo de Merindad de Castilla la Vieja	5		449143 4756613 695	<input type="text" value="Q"/>

id	Nombre Caverna	Localidad	Municipio	Desarrollo	Desnivel	Coord. UTM 30T	
857	Abrigo de Escanduso	Escaño	Villarcayo de Merindad de Castilla la Vieja	6		449689 4755889 769	
913	Abrigo del Pando	Torme	Villarcayo de Merindad de Castilla la Vieja	10		454589 4761658 742	
925	Cueva de Peña La Miel I	Cigüenza	Villarcayo de Merindad de Castilla la Vieja	8		450709 4754439 615	
926	Cueva de Peña La Miel II	Cigüenza	Villarcayo de Merindad de Castilla la Vieja	10		450589 4754449 625	
972	Cueva del Rebollar	Tubilla	Villarcayo de Merindad de Castilla la Vieja	15		450099 4754729 740	
976	Abrigo de Salazar I	Salazar	Villarcayo de Merindad de Castilla la Vieja	7		448193 4758943 790	
977	Abrigo de Salazar II	Salazar	Villarcayo de Merindad de Castilla la Vieja	27		449389 4759889 780	
978	Abrigo de Salazar III	Salazar	Villarcayo de Merindad de Castilla la Vieja	5		449389 4760039 790	
986	Surgencia de Peña La Pesca	Tubilla	Villarcayo de Merindad de Castilla la Vieja			449049 4754799 609	
990	Abrigo de Torme	Torme	Villarcayo de Merindad de Castilla la Vieja	4		455288 4760689 640	
1057	Torca de Las Grajas	Bisjueces	Villarcayo de Merindad de Castilla la Vieja	70	-50	453810 4746405 1060	
1064	Cueva de las Vacas	Incinillas	Villarcayo de Merindad de Castilla la Vieja	38	4	451085 4746582 746	
1194	Cueva de Arenillas	Escaño	Villarcayo de Merindad de Castilla la Vieja	140	-19	447170 4757400 642	
1564	Cueva de la Cantera	Salazar	Villarcayo de Merindad de Castilla la Vieja	120	-5/+4	449009 4758083 740	
1641	Cueva del Corralón II.b	Salazar	Villarcayo de Merindad de Castilla la Vieja			448665 4759634 824	

Mostrar # todo ▼

id	Nombre Caverna	Localidad	Municipio	Desarrollo	Desnivel	Coord. UTM 30T	
1642	Surgencia del Corralón	Salazar	Villarcayo de Merindad de Castilla la Vieja			448806 4759499 799	<input type="button" value="Q"/>
1643	Abrigo de la Juanota	Salazar	Villarcayo de Merindad de Castilla la Vieja	5		449539 4758338 666	<input type="button" value="Q"/>
1644	Abrigo de Escaño II	Escaño	Villarcayo de Merindad de Castilla la Vieja	4		448888 4757183 719	<input type="button" value="Q"/>
1645	Abrigo de Escaño III	Escaño	Villarcayo de Merindad de Castilla la Vieja	3		448871 4757212 719	<input type="button" value="Q"/>
2000	Abrigo de los Cintos de Requejo	Incinillas	Villarcayo de Merindad de Castilla la Vieja	16	4	451228 4746974 730	<input type="button" value="Q"/>
2118	Surgencia del Nela (Escanduso)	Escaño	Villarcayo de Merindad de Castilla la Vieja			448431 4755818 610	<input type="button" value="Q"/>
▼ Villasur de Herreros(6)							
332	La Torquilla	Urrez	Villasur de Herreros	2000	-110	466083 4677893 1226	<input type="button" value="Q"/>
1177	Cueva del Raposo	Urrez	Villasur de Herreros	26	-6	465270 4677922 1179	<input type="button" value="Q"/>
1178	Cueva de los Mármoles	Urrez	Villasur de Herreros	176	-21	465255 4677759 1183	<input type="button" value="Q"/>
1179	Torca Carmela	Urrez	Villasur de Herreros	10	-9	466090 4678510 1177	<input type="button" value="Q"/>
1196	Cueva de la Virgen	Urrez	Villasur de Herreros	12	-4	465721 4677864 1144	<input type="button" value="Q"/>
2252	Sima de los Robles	Urrez	Villasur de Herreros	13	-4	465793 4679705 1136	<input type="button" value="Q"/>
▼ Zuñeda(1)							
1975	Fuente de la Cueva	Zuñeda	Zuñeda			483941 4717122 693	<input type="button" value="Q"/>

Mostrar # todo ▼

